



DOBŘÉ VYHLÍDKY 2020

Červenec 2017

VERZE 2.4.

Středočeský kraj

OBSAH

1. POPIS ÚZEMÍ A ZDŮVODNĚNÍ VÝBĚR	5
Úvod	7
Území MAS Vyhlídky, z.s.	7
Vlastník Strategie.....	7
Vznik a historie sdružení - spolku	8
Orgány spolku.....	9
Cíle sdružení	9
Řízení obcí, informovanost, spolupráce	9
Popis zapojení veřejnosti a členů do místního partnerství apod.	13
Členové týmu pro přípravu a zpracování strategie	16
2. ANALYTICKÁ ČÁST	17
2.1. Socio – ekonomická analýza.....	17
2.1.1. Obyvatelstvo.....	17
2.1.1.a Počty obyvatel.....	17
2.1.1.b Věková struktura.....	19
2.1.1.c Migrace	19
2.1.1.d Nezaměstnanost	21
2.1.2. Podnikání, výroba	27
2.1.2.a Podnikání	27
2.1.3. Struktura pozemků na území MAS	30
2.1.4. Zemědělství	34
2.1.4.a Zemědělská půda	36
2.1.4.b Orná půda	36
2.1.4.c Vinice	37
2.1.4.d Chmelnice	37
2.1.5. Hospodářská činnost	38
2.1.5.a Velkoobchod a maloobchod; opravy a údržba motorových vozidel.....	40
2.1.5.b Stavebnictví.....	40
2.1.5.c Průmysl	41
2.1.5.d Zaměstnavatelé.....	41
2.1.6. Život v obcích a obecní infrastruktura	42
2.1.6.a Bydlení	42

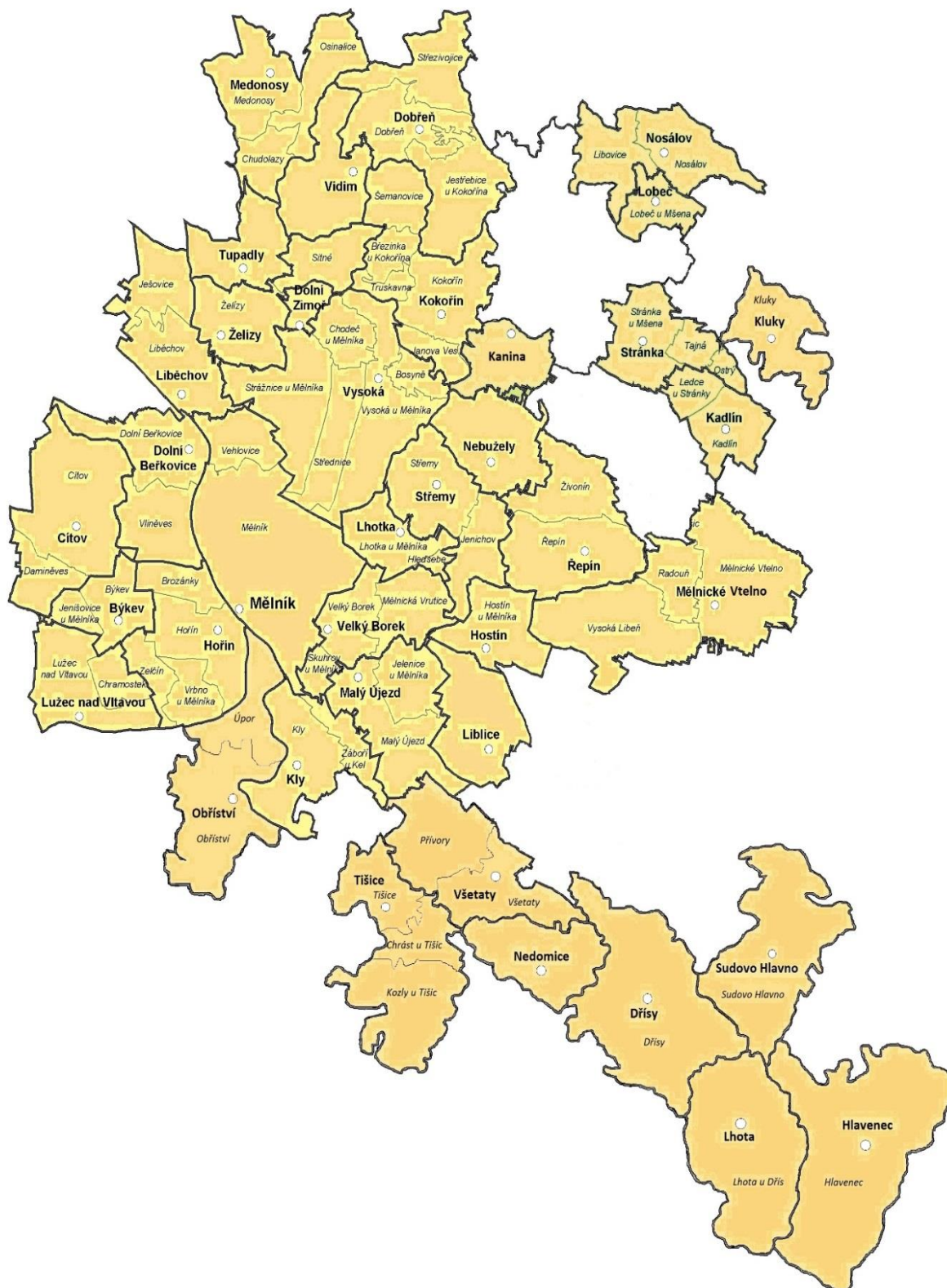
2.1.6.b	Kultura.....	42
2.1.6.c	Sport.....	44
2.1.6.d	Spolky.....	45
2.1.6.e	Obecní infrastruktura.....	48
2.1.6.f	Bezpečnost	52
2.1.6.g	Kulturní dědictví.....	54
2.1.6.h	Zdravotní služby.....	54
2.1.6.ch	Sociální oblast a její infrastruktura	56
2.1.6.i	Problematika zaměstnanosti	64
2.1.6.j	Mělnické vyloučené lokality	67
2.1.6.k	Vzdělávání, školství	69
2.1.7.	Doprava	74
2.1.8.	Životní prostředí	78
2.1.8.a	Chráněná krajinná oblast Kokořínsko – Máchův kraj	78
2.1.8.b	Odpadové hospodářství.....	83
2.1.8.c	Ochrana ovzduší.....	85
2.1.8.d	Ochrana vod.....	85
2.1.8.e	Ochrana půdy.....	85
2.1.8.f	Zeleň v krajině a sídlech.....	86
2.1.8.g	Energetika	89
2.1.9.	Cestovní ruch.....	90
2.1.9.a	Cyklostezky.....	91
2.1.9.b	Ubytovací a stravovací kapacity.....	92
2.1.9.c	Kulturně historické památky a turistické cíle.....	93
2.1.10.	Vyhodnocení rozvojového potenciálu území	98
	Územní plánování a brownfields.....	98
2.2.	SWOT ANALÝZA	102
2.3.	ANALÝZA PROBLÉMŮ A POTŘEB	108
3.	STRATEGICKÁ ČÁST	123
3.1.	Stanovení vize.....	123
3.1.1.	Definování vize a vyplývajících klíčových oblastí rozvoje území.....	123
3.1.2.	Principy strategického rozvoje na území MAS Vyhlídky	123
3.1.3.	Vize a klíčové oblasti rozvoje území	125
3.1.4.	Strategické a specifické cíle	128

3.1.5. Stanovení opatření a aktivit.....	135
Klíčová oblast 2: Práce	148
Klíčová oblast 3: Obec	158
Klíčová oblast 4: Životní prostředí	166
Klíčová oblast 5: Kulturní a přírodní dědictví	172
3.2. Popis integrovaných a inovativních rysů strategie a hierarchie cílů, včetně cílů pro výstupy a výsledky.....	179
3.2.1. Integrační rysy	179
3.2.2. Popis integrovaného přístupu napříč programovými rámci.....	181
3.2.3. Inovativní prvky, metody nebo způsoby řešení současných problémů přinášející zlepšení stavu, nebo zkvalitnění situace	182
3.2.2.a Přírůstková inovace.....	182
3.2.2.b Zajištění udržitelnosti inovace	182
3.3. Návaznost na jiné strategické dokumenty	186
3.3.1. Zmapování strategií, jejichž realizace se odehrává na území.....	188
3.3.2. Zdroj inspirace.....	190
3.4. Akční plán	190
3.4.1. Programový rámec IROP.....	193
3.4.2. Programový rámec OPZ.....	209
3.4.3. Programový rámec PRV	222
3.4.4. Programový rámec OP ŽP.....	235
3.5. Vazby na opatření mimo programové rámce.....	236
3.6 Popis integrovaného přístupu napříč programovými rámci	250
3.7 Vazba na horizontální témata.....	253
3.7.1 Udržitelný rozvoj.....	253
3.7.2 Rovné příležitosti a zákaz diskriminace	253
3.7.3 Rovnost mezi muži a ženami	254
4 IMPLEMENTAČNÍ ČÁST	256
4.1. Popis implementačního procesu na úrovni MAS a typy projektů a postupů implementace	256
4.2 Popis postupů pro vyhlášení výzev MAS, hodnocení a výběr projektů s uvedením plánované personální kapacity	259
4.2.1 Vyhlášení výzev.....	262
4.2.2 Příjem žádostí	262
4.2.3 Administrativní kontrola a kontrola přijatelnosti	263
4.2.4 Výběr projektů.....	263

4.3	Popis animačních aktivit a propagace SCLLD.....	266
4.3.1	Popis animačních aktivit:.....	266
4.3.2	Marketingová strategie pro komunikaci a propagaci.....	267
4.3.3	Vzdělávací a informační aktivity v rámci animace.....	267
4.4.	Popis spolupráce mezi MAS na národní a mezinárodní úrovni a přeshraniční spolupráce.....	268
4.5.	Popis opatření pro administraci hodnocení, monitoring a evaluaci.....	269
	Nastavení implementace strategie a jejího monitoringu.....	269
4.5.1.	Činnost MAS v průběhu realizace projektů se bude.....	271
	skládat z těchto aktivit:	271
4.5.2.	Plánování a provádění kontrol projektů prováděných MAS.....	271
4.5.3.	Zajištění kontroly činnosti jednotlivých pracovníků MAS.....	272
4.5.4.	Zajištění kontroly účetnictví MAS.....	273
4.5.5.	Archivace dokumentace	273
4.5.6.	Monitoring.....	274
4.5.7.	Měřitelné indikátory vycházející z SCLLD	276
5.	Seznam příloh.....	277
	Seznam grafů.....	279
	Seznam tabulek	281
	Seznam obrázků	283

1. POPIS ÚZEMÍ A ZDŮVODNĚNÍ VÝBĚR

Obrázek 1: Mapa území MAS Vyhličky, z.s.



Obrázek č. 1: Mapa území

Název organizace:	MAS Vyhlídky,z.s.	IČ	26676184
Právní forma:	zapsaný spolek	DIČ	CZ26676184
Sídlo:	Nebužely 92 277 34	E – mail:	info@vyhlidky.cz
Korespondenční adresa:	Mělník, Nám. Míru 30, 276 01		www.vyhlidky.eu
Tel. +420 724 068 686, +420 606 787 716,		Datová schránka:	ID vujeek9
Fax. +420 315 602 957			
Počet obyvatel na území obce (k 31. 12. 2015)	44 372	Počet obcí v územní působnosti	39
Rozloha katastrálních území	44 857,73 ha /448,57km ²	Hustota zalidnění	101,09 obyv./km²

Rozloha, počet částí obcí a počet obyvatel obcí

Obec	Počet částí obce	Celková rozloha v ha (31. 12. 2015)	Počet obyvatel k 31. 12. 2015	Obec	Počet částí obce	Celková rozloha v ha (31. 12. 2015)	Počet obyvatel k 31. 12. 2015
Býkev	2	561,46	408	Malý Újezd	3	1225,01	1054
Cítov	2	1580,89	1237	Medonosy	5	1488,50	150
Dobřeň	5	2056,48	171	Mělník	1	2496,25	19 230
Dolní Beřkovice	3	1251,69	1444	Mělnické Vteln	3	2629,34	973
Dolní Zimoř	1	161,04	77	Nebužely	1	861,07	422
Dřísy	1	843,97	947	Nedomice	1	323,23	306
Hlavenec	1	1471,68	386	Nosálov	4	1109,93	184
Hořín	4	1440,98	797	Obříství	3	1521,85	1322
Hostín	1	635,85	296	Řepín	2	1532,44	658
Kadlín	2	680,96	151	Stránka	3	878,65	194
Kanina	1	528,97	86	Střemy	2	1171,43	435
Kluky	1	552,61	70	Sudovo Hlavno	1	1340,79	479
Kly	7	1061,16	1428	Tišice	3	1271,94	2225
Kokořín	6	1640,92	369	Tupadly	1	637,43	144
Lhota	1	796,30	469	Velký Borek	3	1042,89	1047
Lhotka	2	532,95	292	Vidim	1	873,91	138
Liběchov	2	1178,19	1057	Všetaty	2	1286,84	2259
Liblice	1	892,33	492	Vysoká	5	2842,21	882
Lobeč	1	348,74	132	Želíz	3	1106,72	511
Lužec nad Vltavou	2	1000,23	1450				

Zdroj: ČSÚ, data k 31. 12. 2015

Úvod

Strategický tým MAS Vyhlídky zpracoval tuto Strategii komunitně vedeného místního rozvoje jako základní strategický dokument pro rozvoj území na léta 2014 – 2020. Strategie komunitně vedeného místního rozvoje má zmapovány stěžejní potřeby veřejného, občanského, ale i soukromého podnikatelského a zemědělského sektoru. Strategie komunitně vedeného místního rozvoje jejím postupným naplňováním účelné a efektivní využívání všech zdrojů a partnerské spolupráce.

Strategie komunitně vedeného místního rozvoje byla dne 26. 11. 2015 veřejně projednána. Valná hromada zplnomocnila předsedkyni spolku a pověřené pracovníky k jejím finálním úpravám.

Území MAS Vyhlídky, z.s.

Území MAS Vyhlídky, z.s. se rozkládá v polabské nížině na území města Mělník, na severu nejsevernější obce se tvoří hranici s Libereckým krajem. Na východě zasahuje do okresu Mladá Boleslav a Brandýs nad Labem. Na západě tvoří obce hranici mezi Ústeckým krajem, na jihu tvoří hranici řeka Labe, kde jediná obec Obříství ji překračuje. Charakteristická je pro toto území zemědělská a především vinařská činnost, dále historie regionu s četnými kulturními památkami a krajina bohatá na příležitosti k rekreačním aktivitám. Vedle tradičních zemědělských odvětví má význam zelinářství a ovocnářství. Je také jedinou oblastí Středočeského regionu, kde se pěstuje ve větším měřítku vinná réva. Díky svým krajinným a přírodním hodnotám jsou výše a severněji položené oblasti Mělnicka součástí CHKO Kokořínsko, dosahují právě až k Polabské nížině rozprostírající se v okolí soutoku Labe s Vltavou u Mělníka. Mělnicko patří k zemědělským produkčním oblastem středních Čech. Významný je průmysl energetický a potravinářský. Turisticky nejvýznamnější oblasti se nacházejí v severní části obvodu.

Obce v územní působnosti MAS Vyhlídky, z.s.: Mělník, Býkev, Cítov, Dobřeň, Dolní Beřkovice, Dřísy, Hořín, Hlavenec, Kluky, Kly, Lhota, Lužec n. Vltavou, Malý Újezd, Nedomice, Obříství, Sudovo Hlavno, Tišice, Všetaty, Hostín, Kadlín, Kanina, Kokořín, Lhotka, Liblice, Lobeč, Mělnické Vtelné, Nebužely, Nosálov, Řepín, Stránka, Střemy, Velký Borek, Vysoká, Dolní Zimoř, Liběchov, Medonosy, Tupadly, Vidim, Želízky

Vlastník Strategie

Místní akční skupina Vyhlídky je vlastníkem Strategie komunitně vedeného místního rozvoje „Dobré Vyhlídky 2020“. Vychází z analýzy měst a obcí v územní působnosti, ze zjištěných potřeb obyvatel a možností udržitelného rozvoje. Naplňována bude prostřednictvím stanovených implementačních procesů.

Vznik a historie sdružení - spolku

Vyhlídky, o. s. bylo založeno v roce 2004 jako občanské sdružení za účelem realizace aktivit podporujících rozvoj života na venkově. Až do r. 2008 pracovali všichni členové dobrovolnicky. Způsob práce metodou LEADER si členové získávali prostřednictvím projektu „Cesta změny“ z OP Rozvoj venkova a multifunkční zemědělství/podopatření. Osvojování schopností, realizovaným v roce 2005 – 2006. V rámci tohoto projektu došlo k masivní informační kampani, na veřejných komunitních workshopech došlo k zapojení místní aktérů a formaci týmu pro zpracování integrované rozvojové strategie. Integrovaná strategie byla v únoru r. 2006 zpracována a veřejně projednána. Dalším krokem bylo zpracování projektové žádosti do dotačního titulu MMR. Tento projekt byl podpořen a v průběhu roku 2006 realizován. Podstatou bylo získávání zkušeností při tvorbě pravidel, vyhlašování výzev a hodnocení projektů metodou LEADER. V roce 2007 Vyhlídky spolupracovali se Španělskými a Portugalskými místními akčními skupinami v rámci projektu AGROLEADER na podporu marketingových nástrojů zemědělské a potravinářské produkce. Rovněž bylo započato s přípravou Strategického plánu, a podáním projektové žádosti o podporu Strategického plánu se Vyhlídky přihlásily k jeho realizaci na období 2008 – 2013. Vyhlídky byly jednou ze 48 podpořených místních akčních skupin a v roce 2008 podepsali dohodou o poskytnutí dotace z Programu rozvoje venkova a začaly fungovat na dobrovolnicko – profesionálním základu. Kancelář po celou dobu realizace disponovala třemi zaměstnanci. V rámci realizace Programu rozvoje venkova bylo vyhlášeno 9 výzev, ve kterých bylo registrováno 116 projektových žádostí. Prostřednictvím Strategického plánu bylo v letech 2008 – 2013 podpořeno 81 projektů a přerozděleno 45 000 000 Kč na dotace. Mimo to byl realizován jeden projekt meziregionální spolupráce s LAG Podralsko „Po stopách K. H. Máchy“, další dva projekty meziregionální spolupráce jsou realizovány – projekt „Učíme se filmem“ a „Za Polabskými stezkami za vínem a poznáním“.

V průběhu doby do územní působnosti přistoupilo šestnáct obcí, naopak dvě obce přešly do územní působnosti LAG Podralsko a jedna do územní působnosti Mladoboleslavský venkov.

V roce 2014 byla dokončena transformace občanského sdružení Vyhlídky, o.s. na MAS Vyhlídky, z.s. Orgány byly přizpůsobeny požadavkům současné standardizace místních akčních skupin. MAS Vyhlídky, z.s. sdružuje představitele obcí a měst, neziskových organizací, podnikatele, zemědělce i další obyvatele regionu. Zakládající smlouvu podepsalo 12 členů. Během uplynulých let počet členů narůstal až do dnešních 50 členů.

Orgány spolku

Orgány spolku jsou:

- Valná hromada - nejvyšší orgán spolku;
- Výkonná rada MAS – výkonný a rozhodovací orgán spolku;
- Předseda – statutární orgán;
- Hodnotitelská komise – výběrový orgán;
- Dozorčí a monitorovací komise – kontrolní orgán

Cíle sdružení

- aktivity podporující rozvoj života na venkově
- realizace rozvojové strategie
- podpora projektů udržitelného rozvoje venkova
- uplatnění nových forem zhodnocení přírodního a kulturního dědictví za účelem posílení ekonomického prostředí na daném území
- zajištění dostupnosti informací pro obyvatele daného regionu
- vzdělávací aktivity zaměřené na zapojování veřejnosti, projektovou přípravu a dovednosti organizačně technického rázu

K naplňování uvedených cílů nám slouží především tyto formy činnosti:

- administrace projektů k realizaci strategií pomocí Komunitně vedeného místního rozvoje
- pracovní setkání a plánování
- koordinace postupu všech složek sdružení při realizaci strategií
- konzultační a poradenská činnost
- pořádání přednášek a vzdělávací činnost
- vzdělávání a zvyšování odborné způsobilosti členů
- vydávání tiskových materiálů prezentujících práci a směřování MAS
- spolupráce se samosprávou a státní správou
- příprava a realizace projektů vedoucích k obnově a rozvoji venkova
- spolupráce se sdělovacími prostředky
- spolupráce s ostatními subjekty, které realizují projekty v rámci společných strategií
- spolupráce se zahraničními partnery

Řízení obcí, informovanost, spolupráce

Na území MAS Vyhličky působí sedm svazků obcí, které jsou pro meziobecní vztahy a spolupráci velmi prospěšné. Z hlediska zaměření hlavní činnosti Dobrovolných svazků obcí

rozdělujeme svazky obcí polyfunkční, u kterých jsou hlavní úkoly a cíle navrženy do více oblastí a monotematické.

Počet dobrovolných svazků obcí	7	
Název a typ dobrovolného svazku obcí	Sdružení obcí Kokořínska	polyfunkční
	Cecemínsko	polyfunkční
	Svazek obcí Povodí Liběchovky	polyfunkční
	Dobrovolný svazek obcí Boží Voda	monotematický
	Svazek obcí CYKLOSTEZKY	monotematický
	Svazek měst a obcí VKM	monotematický
	Královská věnná města	monotematický

Tabulka 1: Počet dobrovolných svazků obcí
Zdroj: vlastní zpracování

Sdružení obcí Kokořínska

SOK je dobrovolný svazek obcí, mezi jehož členy patří: Hostín, Chorušice, Kadlín, Kanina, Kokořín, Lhotka, Liblice, Lobeč, Mělnické Vtelnno, Nebužely, Nosálov, Řepín, Stránka, Střemy, Velký Borek a Vysoká

DSO Cecemínsko

Původním účelem založení svazku byly přípravy a vybudování tlakové kanalizace a společné ČOV s následným zabezpečením provozování tohoto zařízení. V roce 2007 se rozšířil předmět společných činností o spolupráci v oblasti životního prostředí, infrastruktury, rozvoje kultury, cestovního ruchu a sociálních služeb.

Mezi členy MAS Vyhlídky, z.s. patří z tohoto mikroregionu tyto obce: Dřísy, Hlavenec, Lhota, Nedomice, a Sudovo Hlavno

Svazek obcí povodí Liběchovky

Mezi hlavní cíle tohoto dobrovolného svazku obcí patří zajišťování komplexního rozvoje venkova, obnova a rozvoj obcí, ochrana a zachování dědictví obcí. Zajišťování úkolů v oblasti školství, sociální péče, zdravotnictví, kultury, požární ochrany, veřejného pořádku, ochrany životního prostředí, cestovního ruchu a péči o zvířata. Zabezpečování čistoty obcí, správy veřejné zeleně a veřejného osvětlení shromažďování a odvoz komunálních odpadů a jejich nezávadné zpracování nebo zneškodnění, zásobování vodou, odvádění a čištění odpadních vod. Zavádění, rozšiřování a zdokonalování inženýrských sítí a systém veřejné osobní dopravy k zajištění dopravní obslužnosti daného území. Úkoly v oblasti ochrany ovzduší, úkoly související se zabezpečováním přestavby vytápění nebo ohřevu vody tuhými palivy obytných a jiných objektech ve vlastnictví obcí, provoz lomů, pískoven a zařízení sloužících k těžbě a úpravě nerostných surovin, správa majetku obcí, zejména místních komunikací, lesů,

domovního a bytového fondu, sportovních, kulturních zařízení a dalších zařízení spravovaných obcemi.

Členské obce: Dolní Zimoř, Liběchov, Medonosy, Tupadly, Vidim, Želízy.

Dobrovolný svazek obcí Boží voda

Hlavním účelem je provozování, údržba, rozšiřování a správa skupinového vodovodu Liběchov, vycházejícího ze studny na Boží vodě. Zásobování obyvatelstva a fyzických i právnických osob v dotčeném regionu pitnou vodou. Členy uvedeného svazku obcí je město Liběchov, dále obce Dolní Zimoř, Tupadly a Želízy.

Svazek obcí Cyklostezky

Hlavním cílem je zajištění jednotného postupu při zpracování projektové dokumentace cyklostezek v katastrálním území členských obcí svazku. Zajištění jednotného postupu při financování budování cyklostezek, zejména při získávání krajských, státních či evropských dotací na vybudování cyklostezek

Soustředění finančních prostředků na vybudování a správu cyklostezky v katastrech členů svazku.

Členské obce Hořín a Dolní Beřkovice spadají do územní působnosti MAS Vyhlídky, obec Horní Počaply, třetí členská obec uvedeného svazku obcí do územní působnosti Mas Vyhlídky nespadá.

Svazek měst a obcí VKM

Hlavním předmětem činnosti je zajištění jednotného postupu při vyjednávání s VKM při úpravě cen vodného a stočného. Stanovení priorit pro investice, větší opravy a rekonstrukce vodovodů a kanalizací na území měst a obcí (které jsou členy Svazku), které jsou realizovány z části nebo jen z vlastních prostředků VKM. Za vodovody a kanalizace se považují zařízení dle normy CSN 736510 (základní názvosloví vodního hospodářství). Zajištění jednotného postupu při výběru strategického partnera pro realizaci případného pronájmu majetku společnosti VKM při podmínce ponechání akcií v majetku členů Svazku nebo jednotného postupu při prodeji akcií VKM. Zajištění výběru zástupců do předsednictva a dozorčí rady VKM. Zastupování členů Svazku při jednání a hlasování na valných hromadách VKM, kteří na těchto valných hromadách nebudou přítomni.

Z obcí v územní působnosti MAS Vyhlídky jsou členy tohoto dobrovolného svazku obcí: Býkev, Cítov, Dolní Beřkovice, Dřísy, Hořín, Kadlín, Kluky, Kly, Lužec nad. Vltavou, Nedomice, Obříství, Tišice, Tupadly, Vidim a Všetaty.

Královská věnná města

Hlavním předmětem činnosti je popularizace, zveřejňování a propagace významu rozvoje turistického ruchu. Svazek obcí poskytuje veřejnosti prostřednictvím informačních center sdružených měst informační služby, jimiž naplňuje účel a cíle svazku. Provádí společnou prezentaci v informačních centrech jednotlivých měst a spolupracujících partnerů. Spolupracuje s institucemi s posláním obdobným s cíli svazku, které působí v ČR i v zahraničí. Přípravuje a realizuje společné propagační projekty. Účelem a cílem je aktivně přispívat

k rozvoji turistického ruchu se zaměřením na kulturní, sportovní a společenské akce a na turistické atraktivity sdružených měst.

Z územní působnosti MAS vyhlídky je členem tohoto dobrovolného svazku město Mělník.

	Název obce součásti správního území	ORP	Okres
1.	Býkev Jenišovice	Mělník	Mělník
2.	Cítov Daminěves	Mělník	Mělník
3.	Dobřeň Jestřebice, Střezivojice, Klučno, Vlkov	Mělník	Mělník
4.	Dolní Beřkovice Vliněves, Podvlčí	Mělník	Mělník
5.	Dolní Zimoř	Mělník	Mělník
6.	Dřísy	Brandýs nad Labem – Stará Boleslav	Praha - východ
7.	Hlavenec	Brandýs nad Labem – Stará Boleslav	Praha - východ
8.	Hořín Brozánky, Vrbno, Zelčín	Mělník	Mělník
9.	Hostín	Mělník	Mělník
10.	Kadlín Ledce	Mělník	Mělník
11.	Kanina	Mělník	Mělník
12.	Kluky	Mladá Boleslav	Mladá Boleslav
13.	Kly Dolní Vinice, Hoření Vinice, Krauzovna, Lom, Větrušice, Záboří	Mělník	Mělník
14.	Kokořín Březinka, Janova Ves, Kokořinský Důl, Šemanovice, Truskavna	Mělník	Mělník
15.	Lhota	Brandýs nad Labem – Stará Boleslav	Praha - východ
16.	Lhotka Hleďsebe	Mělník	Mělník
17.	Liběchov Ješovice	Mělník	Mělník
18.	Liblice	Mělník	Mělník
19.	Lobeč	Mělník	Mělník
20.	Lužec nad Vltavou Chramostek	Mělník	Mělník
21.	Malý Újezd Vavříneč, Jelenice	Mělník	Mělník

22.	Medonosy Chodolazy, Osinalice, Nové Osinalice, Osinaličky	Mělník	Mělník
23.	Mělník	Mělník	Mělník
24.	Mělnické Vteln Radouň, Vysoká Libeň	Mělník	Mělník
25.	Nebužely	Mělník	Mělník
26.	Nedomice	Neratovice	Mělník
27.	Nosálov Libovice, Příbohy, Brusné I. díl	Mělník	Mělník
28.	Obříství Semilkovice, Dušníky	Neratovice	Mělník
29.	Řepín Živonín	Mělník	Mělník
30.	Stránka Ostrý, Tajná	Mělník	Mělník
31.	Střemy Jenichov	Mělník	Mělník
32.	Sudovo Hlavno	Brandýs nad Labem – Stará Boleslav	Praha - východ
33.	Tišice Kozly, Chrást	Neratovice	Mělník
34.	Tupadly	Mělník	Mělník
35.	Velký Borek Mělnická Vrutice, Skuhrov	Mělník	Mělník
36.	Vidim	Mělník	Mělník
37.	Všetaty Přivory	Neratovice	Mělník
38.	Vysoká Chodeč, Střednice, Strážnice, Bosyně	Mělník	Mělník
39.	Želízy Sitné, Nové Tupadly	Mělník	Mělník

Tabulka 2: Základní informace o obcích

Zdroj: ČSÚ, vlastní šetření, webové stránky obcí

Popis zapojení veřejnosti a členů do místního partnerství apod.

Strategie komunitně vedeného místního rozvoje byla zpracována týmově komunitním způsobem.

Pravidla strategického týmu:

Názor můžeme kritizovat, ale neshazujeme ho

Každý má možnost se vyjádřit

Každý má právo změnit názor

Máme na zřeteli potřeby a zájmy lidí, kteří v území žijí a pracují

Veřejnost do zpracování Strategie komunitně vedeného místního rozvoje byla zapojena v několika etapách.

1. Sběr dat z území, vyhodnocení dotazníkového šetření
2. Společné komunitní workshopy v roce 2013 – (4 setkání) a v roce 2014 –(2 setkání), při nichž došlo k vyhledání problémových okruhů, cílů a prioritních oblastí
3. Řízené rozhovory se zástupci obcí v územní působnosti
4. Vyjádření se ke zjištěným okruhům a návrhům a námítky k návrhu strategických oblastí
5. Zpracování připomínek, SWOT analýza

V roce 2012 začala první etapa tvorby Strategie komunitně vedeného místního rozvoje. V každé obci v územní působnosti byly umístěny tzv. krabičky přání. V dotazníku byly zjišťovány potřeby a názory obyvatel příslušné obce. Vyhodnocení tohoto průzkumu bylo prezentováno na I. komunitním setkání za účelem tvorby Strategie komunitně vedeného místního rozvoje v březnu 2013. V témže roce byla uskutečněna ještě další tři setkání, a to v prosinci - kdy došlo ke komunitně plánovacímu workshopu se zemědělci a podnikateli, se zástupci veřejné správy a následně ještě setkání s poskytovateli služeb v sociální sféře. Příprava Strategie pokračovala i v roce 2014 a 2015. V roce 2014 probíhalo zjišťování podkladů na základě řízených rozhovorů se zástupci obcí v územní působnosti. Získané informace byly vyhodnoceny a byly zpracovány do analytické části. V červnu se uskutečnila čtyři setkání s cílem vyhodnotit dosavadní zpracování, zjištěné problémy území byly podrobeny SWOT analýze a na jejím základě probíhalo zpracování strategické části. V rámci komunitních jednání byly pojmenovány problémové okruhy, formulace vizí, stanovení cílů a volba prioritních oblastí. V průběhu září a října probíhalo připomínkové řízení zpracované Strategie a připomínky byly zpracovány. Výstupy návrhové etapy byly připomínkovány, včetně vypořádání připomínek. V březnu 2015 byla veřejnost seznámena s připomínkami a bylo rozhodnuto, aby návrhová část byla zpracována za účasti tematicky zaměřených kulatých stolů. Kulaté stoly byly svolány až po zveřejnění „architektury“ operačních programů pro příslušné místní akční skupiny. Kulaté stoly a návrhy programových rámců probíhaly za účasti zájmových skupin v srpnu a září 2015. Výkonná rada na své schůzi v říjnu 2015 rozhodla o finančním členění finančních alokací a doporučila věc veřejně projednat. V průběhu září a října analytická část dopracována o aktuální data ČSÚ. V rámci konečného zpracování SCLLD v listopadu 2015 bylo doporučeno upustit od zpracování podpory opatření na územní plánovací dokumentaci. Veřejné projednání Strategie a členská základna zmocnila pracovníky kanceláře a předsedkyni spolku ke konečným úpravám. Závěrem byla členy Výkonné rady před konečným projednáním SCLLD zpracována analýza rizik a výstupů pro jednotlivé Strategické rámce.

Řada setkání a podnětů vzešla při neformálních setkáních v kanceláři MAS Vyhlídky, z.s. se zástupci obcí, např. města Mělníka, Liběchova, Lhotky, Mělnického Vtelná a Nebužel, společností VITIS Mělník SL, s.r.o., Slunce umění, o.s. či Sdružení přátel Kokořínska. Ačkoliv z těchto jednání nebyly pořizovány zápisy, byly ze strany zmíněných subjektů poskytovány písemné podklady, ze kterých se při dopracování Strategie vycházelo. Rovněž konzultace

s vedením a pověřenými pracovníky CHKO Kokořínsko – Máchův kraj a zástupci Pozemkového úřadu významně přispěly k dopracování návrhové části.

V r. 2014 došlo k rozlišení základny dle „věcných okruhů“ do zájmových skupin, některá setkání byla pořádána účelově pro dané zájmové skupiny, z tohoto důvodu nebyl poměr zástupců uváděn.

Termíny setkání, kdy veřejnost podílela na vypracování Strategie:

Březen 2013

- 27. 3. 2013 – vyhodnocení krabiček přání, návrh oblastí a ustavení tematických skupin za účasti a facilitace Mgr. Jarolímka

Prosinec 2013

- 9. 12. 2013 – setkání – komunitní plánování s podnikateli a zemědělci
- 10. 12. 2013 – setkání a komunitní plánování veřejný sektor
- 10. 12. 2013 – setkání a komunitní plánování soc. oblast a NNO za účasti Bc. Kratochvila z ASZ

Březen 2014

- 25. 3. 2014 – setkání seznámení s výsledky analytické části

Červen 2014

- 10. 6. 2014 – Kulatý stůl tematické oblasti LIDÉ (obce + NNO)
- 12. 6. 2014 – Kulatý stůl tematické oblasti PRÁCE A VOLNÝ ČAS (zemědělci obce)
- 18. 6. 2014 – Kulatý stůl tematické oblasti ŽIVOTNÍ PROSTŘEDÍ A PŘÍR. A KULT. DĚDICTVÍ
- 26. 6. 2014 – komunitní plánování pro strategickou část /velká SWOT/

Září - říjen 2014

- připomínkování zveřejněné SCLLD viz připomínkovací listy

Prosinec 2014

- 16. 12. 2014 Snídaně se starosty účast. Mgr. P. Čápa z ASZ, akcent na sociální oblast

Březen 2015

- 24. 3. 2015 seznámení s dosavadním zpracováním

Srpen – říjen 2015 kulaté stoly se zástupci zájmových skupin a projednání strategie VR MAS

- 3. 8. 2015 zemědělství

- 14. 8. 2015 sociální služby
- 2. 9. 2015 obce
- 6. 10. 2015 projednání strategie na VR MAS

Listopad 2015

- 26. 11. 2015 veřejné projednání SCLLD

Strategie komunitně vedeného místního rozvoje byla zpracována za expertní účasti a facilitace Mgr. Michala Jarolímk a za přispění Mgr. Petra Čápa.

Tým MAS Vyhlídky, z.s. děkuje všem spolupracujícím konzultantům, expertům a externím odborníkům; Rovněž děkujeme za inspiraci Ing. Sršňovi a zástupcům spřátelených MAS při výměně zkušeností s tvorbou strategických dokumentů.

Členové týmu pro přípravu a zpracování strategie

Anneliese Beníšková, Mgr. Galina Čermáková, Petr Gál, Ing. Marcela Holubová, Mgr. Michal Jarolímek, Aneta Kolářová, Marie Kolářová, PhDr. Marcela Pánková, Ph.D., Ing. arch. Pavel Prouza, Ph.D., Mgr. Zdeňka Semiánová, Ing. Jarmila Smotlachová, Romana Svobodová, Ing. Eva Šestáková, Karolína Stránská, Ludmila Černá a Simona Tlachová.

2. ANALYTICKÁ ČÁST

2.1. Socio – ekonomická analýza

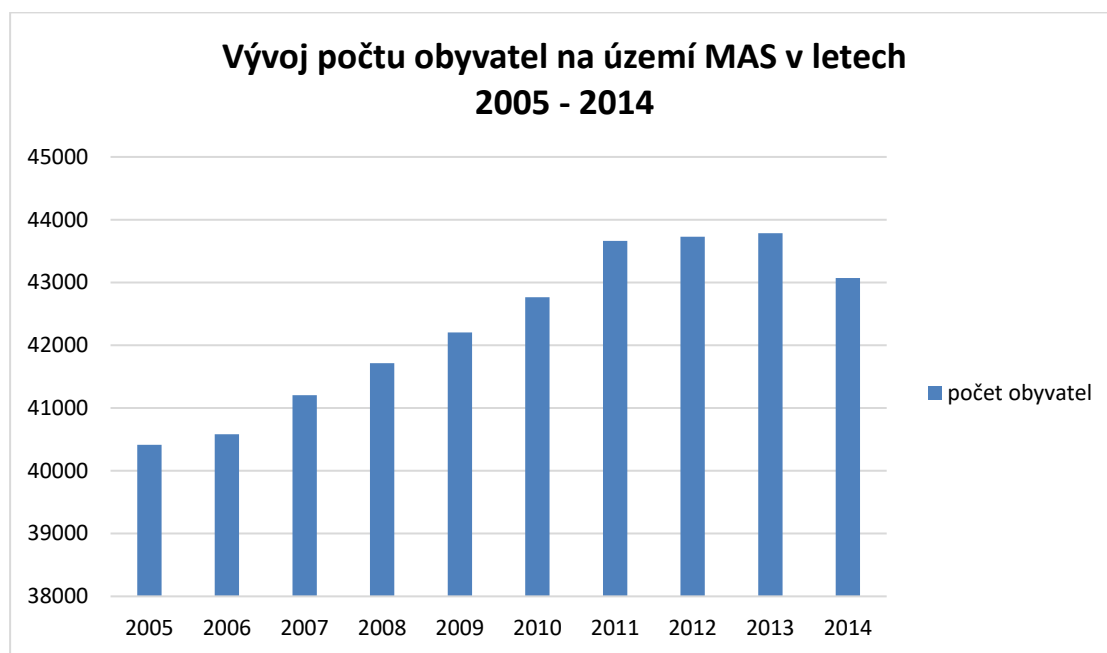
2.1.1. Obyvatelstvo

2.1.1.a Počty obyvatel

Název obce	Počet obyvatel									
	2005/2006	2006/2007	2007/2008	2008/2009	2009/2010	2010/2011	2011/2012	2012/2013	2013/2014	2014/2015
Býkev	370	377	365	386	404	401	394	416	421	415
Cítov	1 071	1 108	1 153	1 178	1 199	1 206	1 215	1 219	1 215	1 168
Dobřeň	160	158	170	162	160	163	175	166	167	161
Dolní Beřkovice	1 300	1 226	1 269	1 326	1 312	1 350	1 460	1 424	1 408	1 398
Dolní Zimoř	65	64	64	59	61	58	73	74	72	77
Dřísy	722	758	725	718	796	864	880	898	919	861
Hlavenec	332	343	363	366	369	357	369	378	375	359
Hořín	705	720	729	709	727	744	772	775	796	776
Hostín	222	240	240	239	238	252	274	279	297	290
Kadlín	132	136	136	138	137	139	137	137	144	142
Kanina	45	37	39	47	45	50	62	68	78	75
Kluky	65	69	71	71	73	76	77	79	76	78
Kly	971	1 003	1 052	1 096	1 130	1 181	1 308	1 338	1 364	1 371
Kokořín	383	383	375	380	377	369	366	374	370	385
Lhota	353	358	371	395	409	418	437	442	449	425
Lhotka	235	240	246	266	262	266	282	279	279	286
Liběchov	975	982	999	1 026	1 014	1 034	1 043	1 039	1 053	1 017
Liblice	463	474	472	482	478	481	486	491	496	475
Lobeč	136	139	136	150	167	168	136	133	137	140
Lužec nad Vltavou	1 313	1 308	1 322	1 342	1 360	1 374	1 416	1 445	1 451	1 435
Malý Újezd	859	880	908	942	950	963	978	983	991	1 005
Medonosy	106	105	109	118	129	125	139	133	139	144
Mělnické Vtelno	813	824	881	889	912	934	975	984	978	937
Mělník	19 124	19 003	19 012	19 086	19 173	19 225	19 532	19 346	19 139	18 808
Nebužely	411	414	402	412	425	445	442	437	424	414
Nedomice	294	301	299	300	308	300	299	290	290	293
Nosálov	154	154	159	157	164	165	163	167	167	172
Obříství	1 058	1 056	1 196	1 191	1 145	1 208	1 239	1 234	1 278	1 221
Řepín	571	581	602	595	633	644	646	656	662	646
Stránka	220	224	220	217	212	208	198	195	195	194
Střemy	353	364	366	374	384	406	420	425	434	444
Sudovo Hlavno	427	438	437	444	456	464	463	477	475	487
Tišice	1 534	1 575	1 649	1 711	1 804	1 915	1 985	2 038	2 134	2 130
Tupadly	128	129	136	135	127	136	138	135	137	143

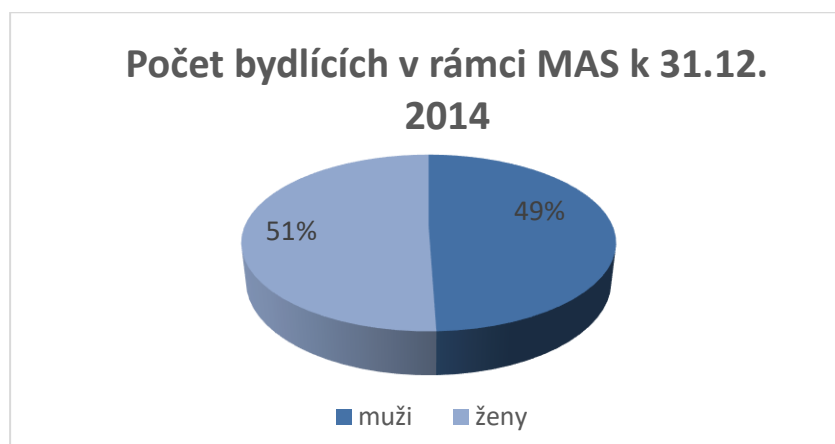
Velký Borek	875	884	939	969	979	983	973	1 015	1 036	1 016
Vidim	180	177	171	167	163	161	156	145	147	138
Všetaty	2 023	2 064	2 133	2 155	2 173	2 179	2 197	2 244	2 223	2 198
Vysoká	782	801	799	814	834	839	841	863	869	845
Želízky	484	486	487	500	515	512	514	509	502	500

Tabulka 3: Počty obyvatel v obcích na území MAS
Zdroj: ČSÚ



Graf 1: Vývoj počtu obyvatel na území MAS v letech 2005 – 2014
Zdroj: data ČSÚ, vlastní zpracování

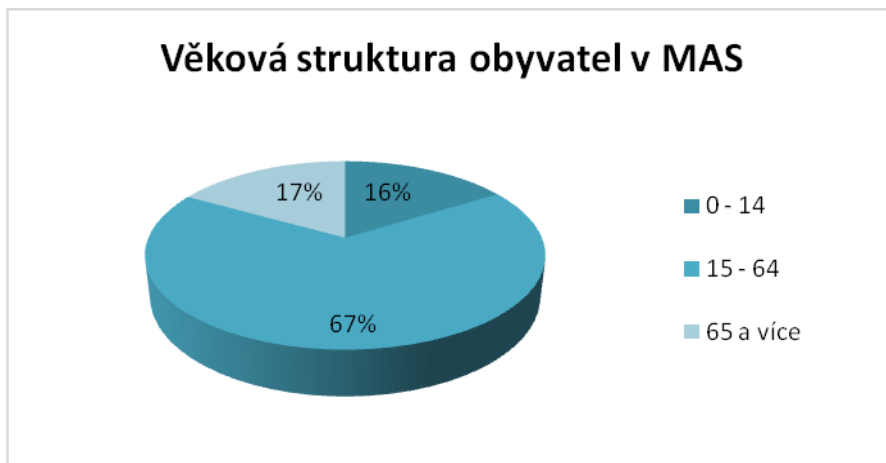
V následujících grafech jsou zachyceny základní demografické údaje v rámci území MAS. V grafu č. 2 je zřetelně vidět, že podíl mužů a žen na celkovém počtu obyvatel území, je téměř vyrovnaný.



Graf 2: Počet bydlících obyvatel v rámci MAS
Zdroj: data ČSÚ, vlastní zpracování

V daném území je patrný mírný nárůst obyvatel, pouze u třech obcí došlo k nepatrnému úbytku (Kokořín, Vidim a Stránka, Mělník).

2.1.1.b Věková struktura

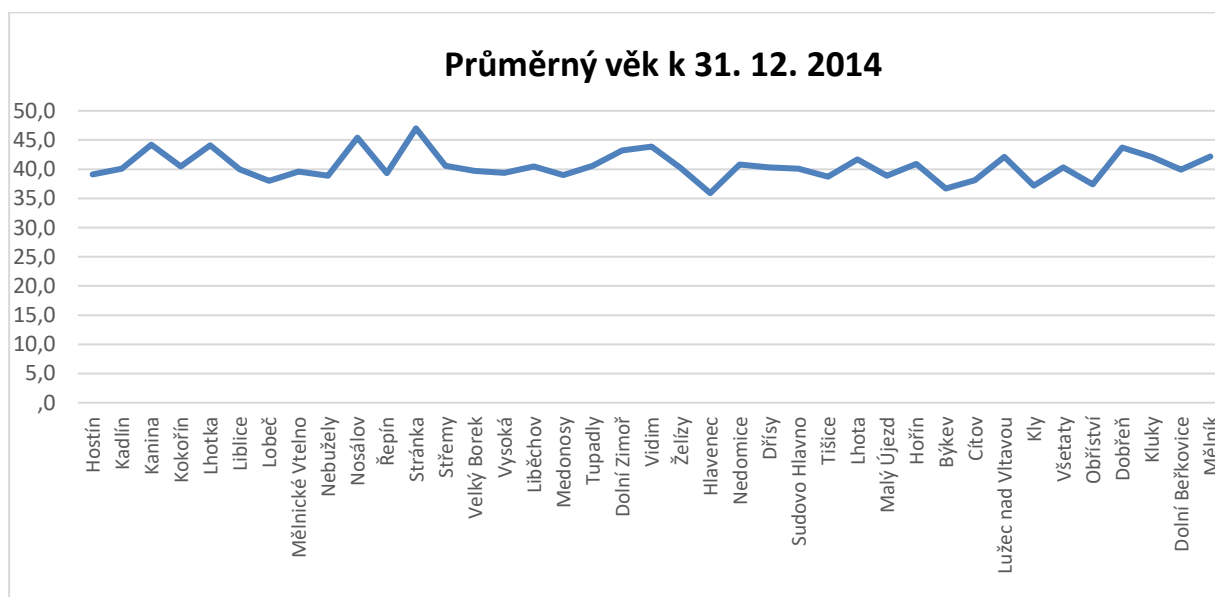


Graf 3: Věková struktura obyvatel v MAS k r. 2014

Zdroj: data ČSÚ, vlastní zpracování

Graf věkové struktury obyvatelstva ukazuje, že největší část tvoří obyvatelé ve věku od 15 do 64 let. Lidé ve věku 0 – 14 a 65+ jsou svými hodnotami téměř vyrovnáni.

Dle analýzy počtu obyvatel a poměru žen a mužů v jednotlivých věkových kategoriích vyšly následující výsledky: ve věku 0 -14 převažují s 52 % muži a ve věku 15 – 64 převažují opět muži, tentokrát s 51%. Mezi obyvateli ve věku 65+ převažují naopak ženy, a to s 58%.



Graf 4: Průměrný věk

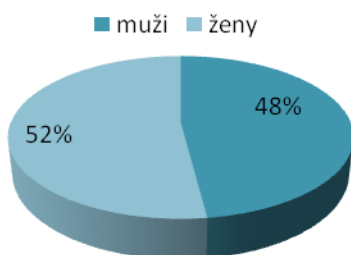
Zdroj: data ČSÚ, vlastní zpracování

Průměrný věk se pohybuje v rozmezí mezi 36 a 47 lety. Z toho vyplývá, že průměrný věk obyvatel všech obcí na území MAS je 41 let.

2.1.1.c Migrace

U migrace celkově platí, že větší pohyb je zaznamenán u žen. V grafu č. 5 je možné vidět, že i když s malým rozdílem se na území MAS přistěhovalo v posledních letech více žen než mužů.

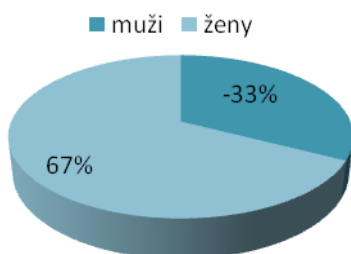
Přistěhovalí celkem v rámci MAS



Graf 5: Přistěhovalí celkem v MAS k r. 2014

Zdroj: data ČSÚ, vlastní zpracování

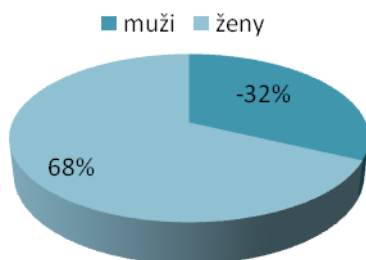
Přírůstek/úbytek celkem v rámci MAS



Graf 6: Přírůstek/úbytek celkem v rámci MAS k r. 2014

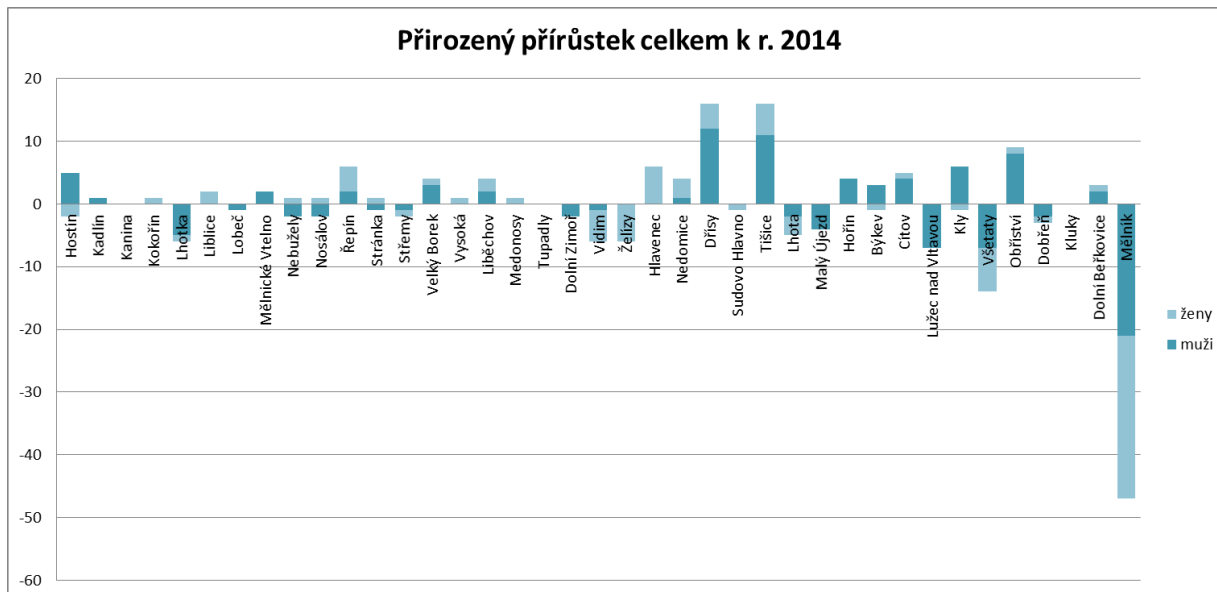
Zdroj: data ČSÚ, vlastní zpracování

Saldo migrace celkem v rámci MAS



Graf 7: Saldo migrace k r. 2014

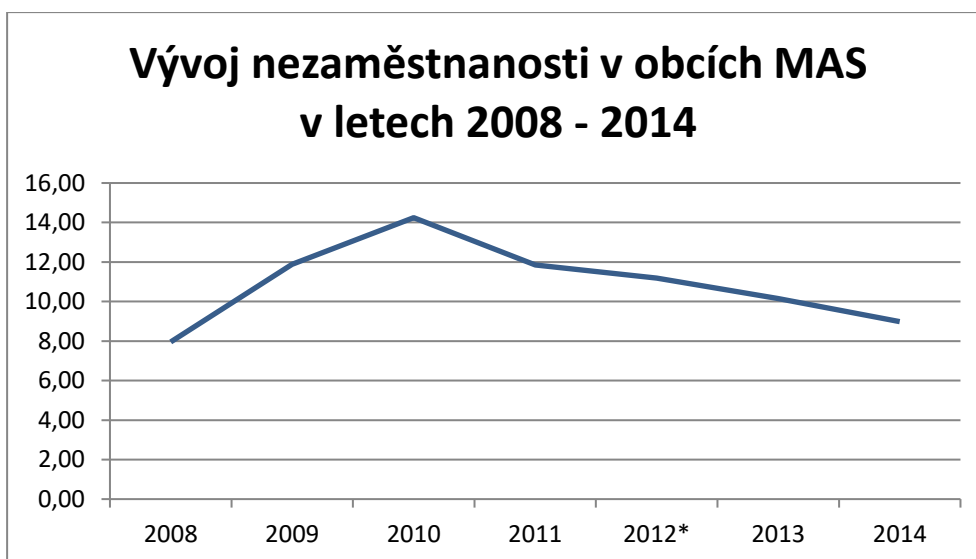
Zdroj: data ČSÚ, vlastní zpracování



Graf 8: Přirozený přírůstek celkem
Zdroj: data ČSÚ, vlastní zpracování

2.1.1.d Nezaměstnanost

Následující graf, který vychází ze statistické analýzy, názorně zobrazuje vývoj nezaměstnanosti od roku 2008 až do roku 2014. Jak vyplývá z níže uvedené tabulky, je průměrná míra nezaměstnanosti 10%. Její nejvyšší míra je v obcích ležících při hranicích sousedních krajů jak na severu, tak na východě, v příčinné souvislosti s omezenou nabídkou podnikatelských či živnostenských aktivit.



Graf 9: Vývoj nezaměstnanosti
Zdroj: data ČSÚ, vlastní zpracování

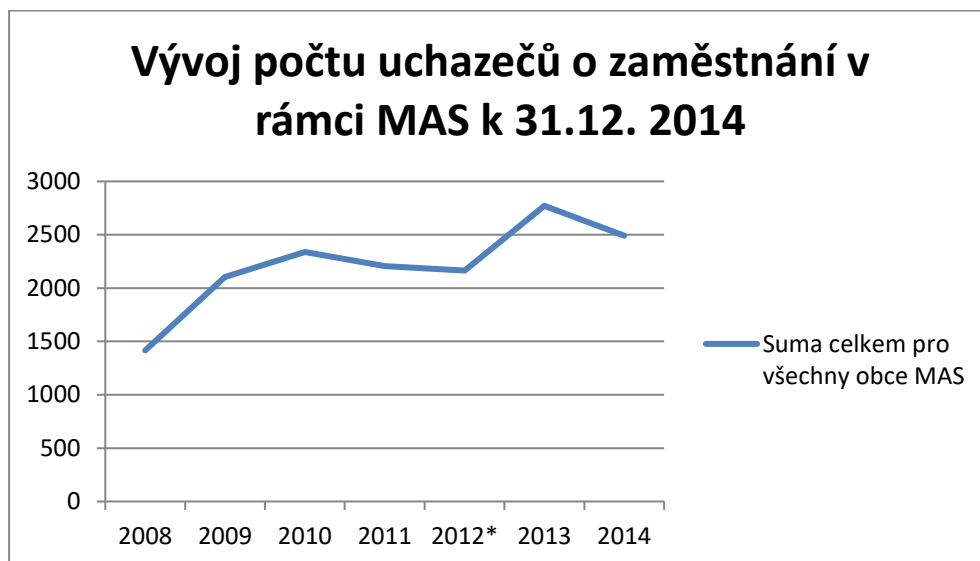
Obec	Míra nezaměstnanosti k 31. 12. (%) - uchazeči o zaměstnání k 31. 12. (dosažitelní) / ekonomicky aktivní k 3. 3. 2001							Průměrný koeficient růstu
	2008	2009	2010	2011	2012*	2013	2014	
Býkev	13,66	24,22	18,01	16,77	17,99	17,31	15,19	1,05
Cítov	9,66	12,07	14,89	11,47	11,29	8,39	7,49	0,97
Dobřeň	6,58	11,84	13,16	14,47	11,78	12,84	14,29	1,14
Dolní Beřkovice	6,93	11,18	13,70	14,65	11,19	9,48	9,67	1,06
Dolní Zimoř	2,94	14,71	26,47	11,76	12,78	8,00	6,25	1,22
Dřísy	2,56	5,38	4,10	4,62	4,33	4,99	3,24	1,14
Hlavenec	2,60	4,17	4,69	2,60	3,28	2,33	2,72	0,98
Hořín	7,52	10,03	12,53	10,58	10,33	10,96	7,95	1,08
Hostín	7,96	7,96	7,08	11,50	8,64	8,72	9,22	1,02
Kadlín	18,33	25,00	33,33	23,33	21,91	9,57	11,65	0,88
Kanina	5,26	15,79	42,11	10,53	19,13	21,95	14,00	1,33
Kluky	9,18	14,29	13,78	10,71	11,81	11,08	11,63	1,04
Kly	7,48	12,47	14,35	11,85	11,06	9,13	10,18	1,04
Kokořín	15,51	17,11	15,51	12,30	14,42	11,66	11,48	0,94
Lhota	5,39	5,99	7,19	5,39	5,46	3,36	3,64	0,91
Lhotka	5,61	5,61	12,15	9,35	7,83	6,43	6,98	1,03
Liběchov	6,35	8,85	10,38	11,73	9,23	8,86	7,90	1,07
Liblice	4,87	8,24	9,36	7,49	7,53	7,69	7,83	1,10
Lobeč	13,04	13,04	10,14	4,35	9,58	7,32	5,38	0,89
Lužec nad Vltavou	6,01	10,47	12,29	9,64	9,23	7,75	8,90	1,05
Malý Újezd	6,16	8,77	10,43	8,53	8,09	6,58	5,65	1,01
Medonosy	11,86	15,25	20,34	16,95	14,75	9,38	11,11	0,95
Mělnické Vtelno	9,16	17,57	15,84	14,60	13,66	11,13	9,43	1,04
Mělník	5,45	8,24	8,88	8,69	8,02	8,84	7,63	1,10
Nebužely	6,13	9,43	8,96	11,79	8,91	8,25	8,16	1,06
Nedomice	5,04	5,04	7,19	7,19	6,68	8,92	7,21	1,12
Nosálov	15,49	18,31	16,90	16,90	16,43	14,55	11,32	0,99
Obříství	8,78	12,16	14,86	13,96	11,59	8,21	7,51	0,99
Řepín	6,55	10,55	12,00	9,09	9,09	7,24	6,65	1,02
Stránka	12,07	12,07	14,66	13,79	14,30	18,90	12,60	1,09
Střemy	6,99	12,37	13,98	13,98	12,32	14,29	10,67	1,15
Sudovo Hlavno	3,02	6,53	4,02	6,53	5,23	6,04	5,02	1,15
Tišice	7,15	12,97	13,86	14,61	11,57	9,25	9,56	1,05
Tupadly	8,02	11,83	24,49	26,53	17,47	16,47	11,24	1,15
Velký Borek	7,05	11,23	13,00	14,54	10,90	8,68	6,68	1,04
Vidim	4,05	9,46	12,16	6,76	9,22	13,68	11,70	1,28
Všetaty	5,72	10,56	13,95	10,37	10,29	10,83	9,77	1,14
Vysoká	12,60	18,50	16,89	16,35	15,68	14,06	13,02	1,02
Želízy	11,54	14,10	17,95	16,24	14,56	12,97	9,94	1,02
Průměrná hodnota jedné obce MAS	7,96	11,88	14,25	11,86	11,22	10,16	8,99	1,05

Průměrná hodnota jedné obce MAS bez obce Mělník	8,02	11,98	14,39	11,94	11,30	10,19	9,02	1,05
---	------	-------	-------	-------	-------	-------	------	------

Tabulka 4: Nezaměstnanost dle obcí
Zdroj: ČSÚ, vlastní zpracování

Uchazeči o zaměstnání

Dle statistické analýzy se počet uchazečů o zaměstnání průměrně meziročně zvyšoval o 14%. Na Graf 10: je zřetelně vidět jaký byl vývoj počtu uchazečů o zaměstnání na území MAS od roku 2008 do r. 2014.



Graf 10: Suma celkem pro všechny obce MAS – uchazeči o zaměstnání
Zdroj: data ČSÚ, vlastní zpracování

*V analýze nezaměstnanosti a uchazečů o zaměstnání data nejsou k dispozici na ČSÚ pro rok 2012, jsou uměle odvozena přes vzorec na základně ostatních hodnot z časové řady.

Počet uchazečů o zaměstnání (k 31. 12.) - celkem								
Obec	2008	2009	2010	2011	2012*	2013	2014	Průměrný koeficient růstu
Býkev	23	39	29	27	34	50	46	1,15
Cítov	48	60	76	60	62	68	62	1,05
Dobřeň	5	9	10	11	10	14	16	1,26
Dolní Beřkovice	48	73	89	97	81	97	98	1,15
Dolní Zimoř	1	5	9	4	5	5	3	1,25
Dřísy	11	21	16	19	20	31	21	1,14
Hlavenec	5	8	11	6	8	10	9	1,12
Hořín	27	36	47	41	42	60	45	1,11
Hostín	10	9	8	13	12	18	19	1,14
Kadlín	12	15	21	14	14	9	12	1,00
Kanina	1	3	8	2	5	10	7	1,48
Kluky	18	29	28	21	26	35	2	1,15
Kly	36	60	70	57	61	83	95	1,21

Kokořín	30	34	29	24	30	33	33	1,02
Lhota	9	10	12	9	10	10	11	1,04
Lhotka	6	7	13	10	9	11	13	1,17
Liběchov	34	46	54	65	53	64	57	1,11
Liblice	13	22	25	21	22	27	27	1,16
Lobeč	9	10	7	3	7	6	5	0,89
Lužec nad Vltavou	46	76	90	74	73	81	97	1,16
Malý Újezd	27	38	46	38	39	45	40	1,08
Medonosy	7	9	12	10	10	10	11	1,09
Mělnické Vtelnno	37	71	64	62	62	77	65	1,12
Mělník	594	872	963	939	912	1190	1010	1,11
Nebužely	14	20	19	25	21	26	24	1,11
Nedomice	7	8	10	11	11	19	15	1,16
Nosálov	11	13	12	12	13	16	12	1,02
Obříství	39	56	66	63	59	72	67	1,11
Řepín	19	29	34	26	28	33	29	1,09
Stránka	14	14	17	16	17	24	17	1,04
Střemy	14	24	29	29	27	41	34	1,19
Sudovo Hlavno	7	14	9	14	13	20	17	1,19
Tišice	50	91	95	101	93	127	135	1,22
Tupadly	23	31	12	13	19	14	10	0,85
Velký Borek	34	52	61	67	55	60	52	1,09
Vídim	3	7	9	6	8	13	12	1,32
Všetaty	65	110	144	111	119	166	149	1,18
Vysoká	48	69	66	64	66	81	78	1,10
Želízy	28	33	43	40	38	48	35	1,05
Průměrná hodnota jedné obce MAS	36,74	54,69	60,59	57,05	56,19	71,90	63,85	1,12
Průměrná hodnota jedné obce MAS bez obce Mělník	22,08	33,18	36,84	33,84	33,68	42,47	38,95	1,12
Suma celkem pro všechny obce MAS	1433	2133	2363	2225	2191,6	2804	2490	1,12
Suma celkem pro MAS bez obce Mělník	839	1261	1400	1286	1280	1614	1480	1,12

Tabulka 5: Počet uchazečů o zaměstnání dle obcí

Zdroj: ČSÚ, vlastní zpracování

Průměrný koeficient růstu (k) říká o kolik procent se v průměru v každém roce navyšuje/snižuje daný ukazatel, např. $k = 1,05$ (ukazatel se v průměru každý rok navyšuje o 5%), $k = 1,00$ (ukazatel se v průměru každý rok nemění, zůstává na 100%), $k = 0,98$ (ukazatel se v průměru každý rok snížil o 2%).

Dle statistické analýzy a přiložené tabulky a grafu je zřejmé, že počet absolventů, jakožto uchazečů o zaměstnání, v posledních dvou letech rapidně ubylo.

Počet uchazečů - absolventi (k 31. 12.)							
Obec	2008	2009	2010	2011	2012*	2013	Průměrný absolutní přírůstek
Býkev	0	0	0	0	0	1	0,20
Cítov	2	3	7	3	3	1	-0,20
Dobřeň	0	0	0	0	0	0	0,00
Dolní Beřkovice	2	4	5	12	5	1	-0,20
Dolní Zimoř	0	1	1	1	1	0	0,00
Dřísy	1	4	1	1	2	1	0,00
Hlavenec	0	1	1	2	1	3	0,60
Hořín	1	5	2	6	3	2	0,20
Hostín	0	2	0	1	1	0	0,00
Kadlín	0	0	1	2	1	0	0,00
Kanina	0	0	1	0	0	0	0,00
Kluky	1	1	0	1	1	1	0,00
Kly	2	2	6	4	4	5	0,60
Kokořín	1	0	1	1	1	1	0,00
Lhota	0	0	0	1	0	0	0,00
Lhotka	0	0	0	1	0	1	0,20
Liběchov	1	1	6	4	2	0	-0,20
Liblice	1	0	0	3	1	1	0,00
Lobeč	0	0	0	0	0	0	0,00
Lužec nad Vltavou	1	3	7	8	4	3	0,40
Malý Újezd	1	3	6	1	3	6	1,00
Medonosy	1	0	1	0	1	1	0,00
Mělnické Vtelno	1	5	1	3	2	1	0,00
Mělník	38	58	68	70	59	60	4,40
Nebužely	2	2	2	2	2	2	0,00
Nedomice	0	0	0	1	0	1	0,20
Nosálov	0	0	0	1	1	2	0,40
Obříství	2	4	3	3	3	4	0,40
Řepín	1	2	0	1	1	2	0,20
Stránka	1	0	1	0	1	2	0,20
Střemy	0	1	1	3	2	3	0,60
Sudovo Hlavno	0	2	1	0	1	3	0,60
Tišice	1	8	4	7	5	5	0,80
Tupadly	1	1	0	0	0	0	-0,20
Velký Borek	1	2	4	5	4	6	1,00
Vidim	0	0	0	1	0	0	0,00
Všetaty	4	7	7	6	6	5	0,20

Vysoká	2	5	4	5	4	2	0,00
Želízy	3	2	2	3	3	4	0,20
Průměrná hodnota jedné obce MAS	1,85	3,31	3,69	4,18	3,27	3,33	0,30
Průměrná hodnota jedné obce MAS bez obce Mělník	0,89	1,87	2,00	2,45	1,81	1,84	0,19
Suma celkem pro všechny obce MAS	72	129	144	163	127,6	130	11,60
Suma celkem pro MAS bez obce Mělník	34	71	76	93	68,8	70	7,20

Tabulka 6: Počet uchazečů - absolventi

Zdroj: ČSÚ, vlastní zpracování

Průměrný absolutní přírůstek (m) říká o kolik jednotek se v průměru v každém roce navyšuje/snižuje daný ukazatel, např. $m = +1,05$ (ukazatel se v průměru každý rok navyšuje o 1,05 příslušných jednotek), $k = 0,00$ (ukazatel se v průměru každý rok nemění, zůstává na 100%), $k = -0,98$ (ukazatel se v průměru každý rok snížil o 0,98 jednotek).

***Poznámka:** Ve výpočtu míry nezaměstnanosti došlo ve III:Q 2012 ke změně -namísto výpočtu míry nezaměstnanosti, která počítá s ekonomicky aktivním obyvatelstvem, je počítán podíl nezaměstnanosti s dosažitelně zaměstnatelnými (od 15 – 64let) vůči všem osobám od 15-64let.

V kapitole 2.1.6. ch jsou výše uvedená data rozpracována pro sociální oblast.

Následující tabulka uvádí přehled nezaměstnaných OZP, dlouhodobě nezaměstnaných (nad 12, respektive 24 měsíců), osob ve věku na 50 let a mladistvých do 18, respektive 19¹ let.

	Uchazeči OZP	Uchazeči nad 50 let věku	Uchazeči do 18, resp. 19 let věku	Počet uchazečů v evidenci nad 12 měsíců	Počet uchazečů v evidenci nad 24 měsíců
2013	287	763	28	--	633
2014	252	Údaj není dostupný	24	1112	--
2015	343	660	82	--	779

Tabulka 7: Přehled nezaměstnaných

Zdroj: ČSÚ, data k 31. 12. daného roku

Z tabulky je zřejmý nárůst počtu osob OZP, kterých na území MAS Vyhlídky v roce 2015 hledalo zaměstnání na 343. Znatelný je taktéž nárůst počtu uchazečů do 18, respektive 19 let věku, přičemž zde je nutno vzít na zřetel, že ke zvýšení celkového počtu těchto uchazečů jistě došlo i vlivem rozšíření věkové kategorie. Z tabulky je nicméně i zřejmý nárůst (mezi lety 2013 a

¹ Do roku 2014 byly sledovány osoby do 18 let věku, od roku 2019 jde o osoby do 19 let věku.

2015) počtu dlouhodobě nezaměstnaných, tedy osob, které jsou v evidenci úřadů práce vedeny déle než 24 měsíců.

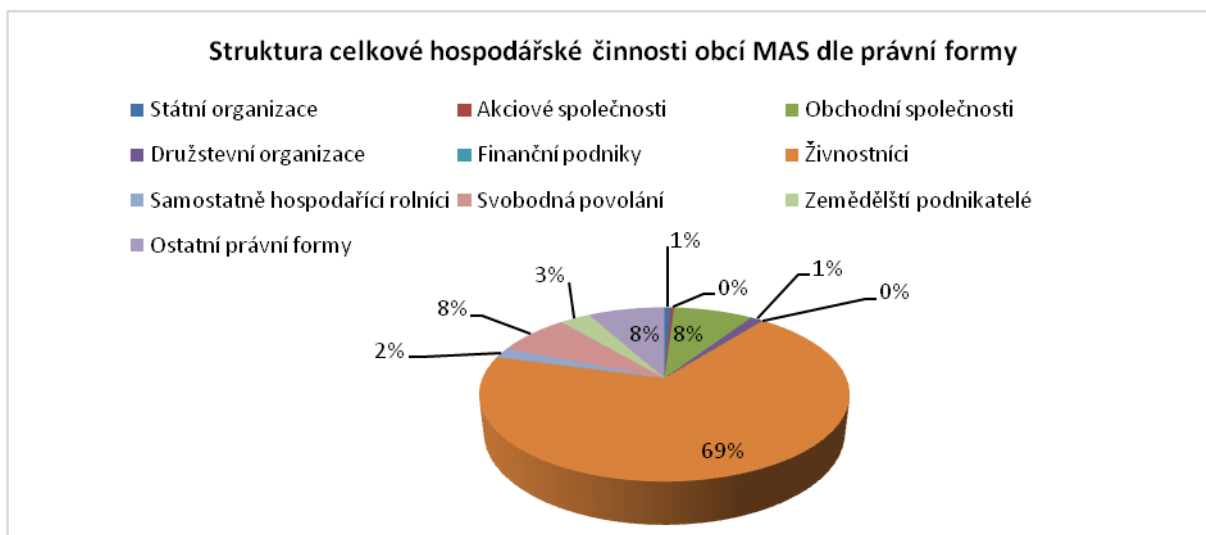
V městech a obcích územní působnosti MAS Vyhličky, z.s. je ve sledovaném období patrný mírně zvyšující se nárůst počtu obyvatel, který však v posledním roce klesá. Ve věci věkové struktury je největší podíl počtu obyvatel v kategorii 15 - 64 let, poměr obyvatel v kategorii 0 – 14 let a 65 a více je takřka vyrovnaný. Průměrný věk se ve sledovaném období pohybuje v rozmezí 36 – 47 let. Vývoj podílu nezaměstnaných osob vůči počtu ekonomicky aktivního obyvatelstva do roku 2010 stoupá, v posledních letech klesá.

Z údajů o struktuře obyvatel MAS Vyhličky, o migraci a taktéž zaměstnanosti/nezaměstnanosti vyplývá, že v území je nutno rozvíjet podmínky pro všechny věkové kategorie, přičemž na vhodnosti podmínek se podílí celá řada faktorů, mimo jiné dostatek dobře vybavených škol, dostatek a vhodná struktura pracovních míst, dobré životní podmínky pro obyvatele ohrožené sociální exkluzí /seniory, znevýhodněné skupiny obyvatel, dlouhodobě nezaměstnané atp./.

2.1.2. Podnikání, výroba

2.1.2.a Podnikání

Z pohledu právní formy se v obcích MAS Vyhličky k roku 2014 vyskytují především živnostníci, a to s převahou 69%. Dále jsou zde tři právní formy, které jsou procentuálně vyrovnané – obchodní společnosti, ostatní právní formy a svobodná povolání.



Graf 11: Struktura celkové hospodářské činnosti obcí MAS dle právní formy, stav k 31. 12. 2014
Zdroj: data ČSÚ, vlastní zpracování

Právní forma podnikatelských subjektů podle Registru ekonomických subjektů

Státní organizace	Akciové společnosti (z obchod.)	Obchodní společnosti	Družstevní organizace	Živnostníci	Svobodná povolání	Zemědělství podnikatelé	Ostatní
-------------------	---------------------------------	----------------------	-----------------------	-------------	-------------------	-------------------------	---------

		společností celkem)						
2013	58	26	696	109	3910	488	245	458
2014	56	24	658	107	4 013	388	247	331
2015	58	32	557	10	3399	304	218	291

Tabulka 8: Právní forma podnikatelských subjektů podle Registru ekonomických subjektů

Zdroj: Data ČSÚ, vlastní zpracování

Velká část obcí je převážně zemědělská, současně se rozvíjí některé živnosti řemeslného charakteru, které poskytují pracovní příležitosti dalším občanům. K tradičním řemeslům na území MAS Vyhličky náleželo zejména proutkařství a košíkářství. Tato řemesla však spolu s rozpadem družstevních provozoven postupně zanikla. V současné době jsou převažující živnosti zpracovatelské povahy, opravárenství či živnosti v oblasti služeb.

Část obyvatelstva dojíždí za prací do okolních měst a Prahy. Obec	Počet subjektů se zjištěnou aktivitou (celkem k 31. 12.)			RES - subjekty v CZ-NACE- A Zemědělství, lesnictví, rybářství (k 31. 12.)			RES - subjekty v CZ-NACE B-E Těžba a Průmysl celkem (k 31. 12.)		
	2013	2014	2015	2013	2014	2015	2013	2014	2015
Medonosy	32	29	57	6	5	6	4	4	5
Tupadly	16	12	32	3	3	5	3	0	5
Hostín	52	56	12	9	8	4	3	4	0
Liblice	61	55	1591	10	10	44	5	3	189
Dobřeň	20	16	30	2	2	3	3	3	9
Kanina	13	15	42	0	0	1	1	3	7
Lobeč	19	20	22	5	5	3	3	5	5
Nosálov	23	27	25	7	8	1	3	4	4
Stránka	19	19	34	4	4	8	4	4	6
Kadlín	11	14	78	1	2	17	1	2	10
Nedomice	56	49	26	19	18	0	6	5	5
Lhotka	41	44	31	4	4	1	4	5	4
Vidím	25	24	73	9	10	6	4	3	7
Dolní Zimoř	14	15	7	2	1	0	3	3	3
Mělník	2 789	2 671	10	112	106	0	316	323	4
Býkev	46	43	115	4	4	5	7	5	12
Cítov	145	149	70	19	22	13	26	27	10
Dolní Beřkovice	161	151	761	15	12	24	24	23	150
Dřísy	145	146	309	17	17	35	21	20	36
Hořín	101	97	11	8	7	4	11	10	1
Kly	162	154	13	17	19	0	17	17	3
Kokořín	43	44	95	5	4	31	6	7	6

Část obyvatelstva dojíždí za prací do okolních měst a Prahy. Obec	Počet subjektů se zjištěnou aktivitou (celkem k 31. 12.)			RES - subjekty v CZ-NACE- A Zemědělství, lesnictví, rybářství (k 31. 12.)			RES - subjekty v CZ-NACE B-E Těžba a Průmysl celkem (k 31. 12.)		
Lhota	65	66	11	9	10	1	8	7	1
Liběchov	136	134	228	12	15	21	14	14	41
Lužec nad Vltavou	133	141	93	8	10	8	23	26	20
Malý Újezd	114	116	21	15	15	6	15	16	2
Mělnické Vtelně	87	79	64	14	11	15	12	10	9
Nebužely	58	51	27	8	8	8	2	1	4
Obříství	187	192	340	25	22	37	22	24	49
Řepín	101	104	14	13	13	2	14	13	3
Střemy	45	45	127	8	4	8	4	5	14
Tišice	334	329	185	35	36	29	59	58	30
Velký Borek	139	140	58	7	8	4	25	22	8
Všetaty	282	271	29	23	23	5	37	39	4
Vysoká	118	106	19	21	22	7	16	17	2
Želízy	60	57	70	10	6	6	7	8	8
Hlavenec	48	54	53	8	9	11	8	7	5
Kluky	8	9	22	2	2	1	3	3	2
Sudovo Hlavno	55	56	32	7	7	4	4	4	6
Celkem	5 964	5 800	4 837	503	492	384	748	754	689

Tabulka 9: Obyvatelé dojíždějící za prací do okolních měst
Zdroj: ČSÚ

Z doložených dat (viz tabulku výše) a místního šetření vyplývá, že nejobsáhlejší skupinou jsou živnostníci, tedy OSVČ. Povaha podnikání je převážně průmyslová a zemědělská s tím, že v oblasti zemědělské výroby jsou zastoupeny jak fyzické osoby, tak střední zemědělské podniky.

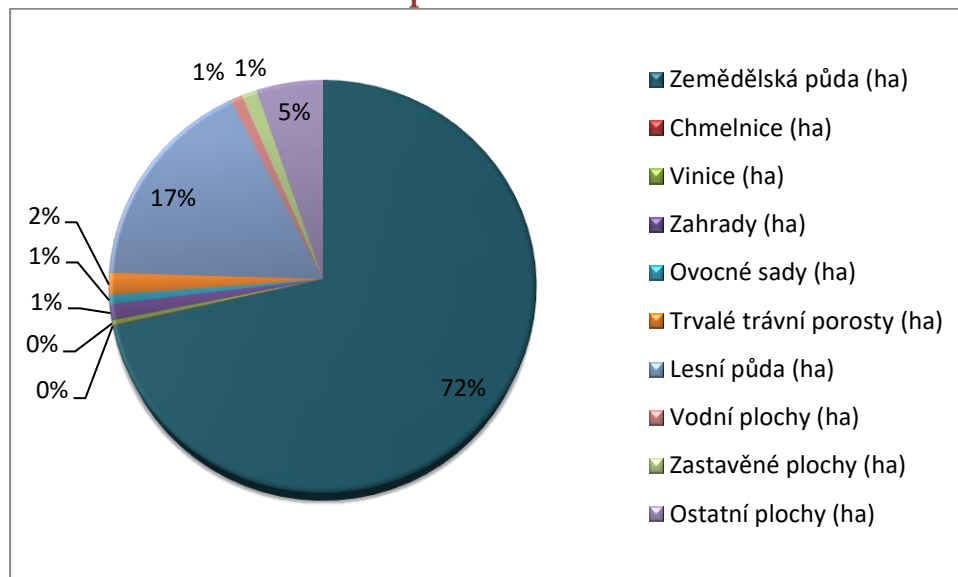
Jak vyplynulo z komunitních setkání při přípravě tvorby SCLLD ze strany malých podniků a živnostníků, jeví se jim dotační možnosti a příležitosti např. na pořízení potřebného vybavení či obnovu provozoven značně složité, poukazují na nedostatek informací a problematiku možnost si tyto informace opatřovat. Ačkoliv se nabízí řada komerčních firem, které nabízejí v této oblasti své služby, s přihlédnutím k nákladům na zpracování žádostí, tech. dokumentace či předfinancování realizace projektu a míře rizik, hodnotí tento postup jako nákladný. Celkově situaci hodnotí jako nedostatečnou podporu malých živnostníků.

Obtížná situace podnikatelů v území se v letech 2013 až 2015 projevila znatelným úbytkem podnikatelských subjektů. Ze zápisu v Registru ekonomických subjektů vyplývá, že celkem za uvedené období ubylo v území více 1000 ekonomických subjektů. Významný je přitom i pokles celkového počtu zemědělských podnikatelů, kterých bylo v roce 2013 v MAS Vyhličky registrováno 503, zatímco v roce 2015 činil počet registrovaných zemědělců „jen“ 384 subjektů. Počet registrovaných subjektů klesl i v sektoru těžby a průmyslu, i když ne natolik

razantně, a to ze 748 subjektů v roce 2013 na 689 v roce 2015 (v roce 2014 navíc celkový počet subjektů nepatrně vzrostl na 754). Z dat ČSÚ taktéž víme, že na úbytku v sektoru těžby a průmyslu se podílel i pozvolný úbytek registrovaných ekonomických subjektů ve **zpracovatelském průmyslu**, neboť počet subjektů v tomto byl 689 subjektů v roce 2013, 687 v roce 2014 a 624 v roce 2015. Obdobný trend lze zaznamenat taktéž v sektoru velkoobchodu, maloobchodu a služeb: 969 subjektů v roce 2013, 985 v roce 2014 a následně v roce 2015 o více než 100 subjektů méně, a to 850 registrovaných subjektů. Ještě markantnější je úbytek ve srovnání s rokem 2008, kdy v obcích MAS Vyhlídky bylo v daném sektoru (velkoobchod, maloobchod, služby) na 1172 registrovaných subjektů.

Z klesajícího počtu subjektů, stejně jako z informací od samotných zástupců podnikatelského sektoru je zřejmé, že v následujícím období bude velmi důležité přispět k vytvoření vhodných podmínek pro živnostníky, s akcentem na rozvoj tradičních řemesel, na zpracování a poskytování služeb v obcích.

2.1.3. Struktura pozemků na území MAS



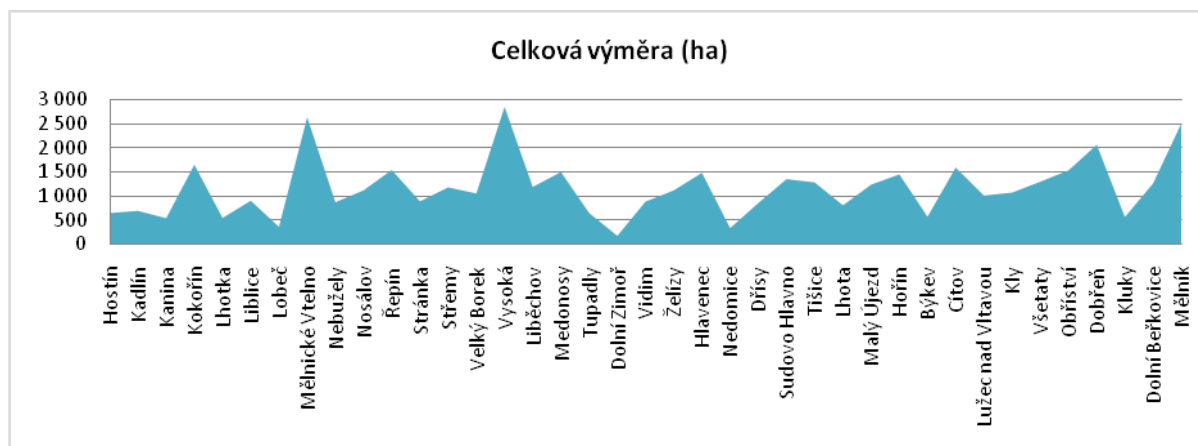
Graf 12: Struktura celkové výměry pozemků obcí MAS
Zdroj: data ČSÚ, vlastní zpracování

Na grafu č. 13 je zřetelně vidět, že na celkové výměře pozemků na území MAS Vyhlídky, z.s. převažuje zemědělská půda (38%) - z toho orná půda (34%), a dále lesní pozemky (17%). Ačkoliv dle statistických zjištění se na území MAS Vyhlídky nacházejí vinice, zahrady a jiné typy pozemků, jejich celkový podíl je s ohledem na celkovou strukturu grafu zanedbatelný. Území MAS se nachází v oblasti, kde je zemědělská činnost významným a důležitým aspektem a ve venkovských oblastech je zemědělství dále udržováno a rozvíjeno, i když celkový počet registrovaných subjektů působících v zemědělství průběžně klesá. V níže uvedené tabulce jsou souhrnné hodnoty za celé území MAS Vyhlídky, z.s.

	Celková výměra pozemku (ha)	Chmelnice (ha)	Vinice (ha)	Zahrady (ha)	Ovocné sady (ha)	Trvalé travní porosty (ha)	Zemědělská půda (ha)	Lesní půda (ha)	Vodní plochy (ha)	Zastavěné plochy (ha)	Ostatní plochy (ha)
suma	44853	40	254	908	514	1234	51416	12375	670	863	3751

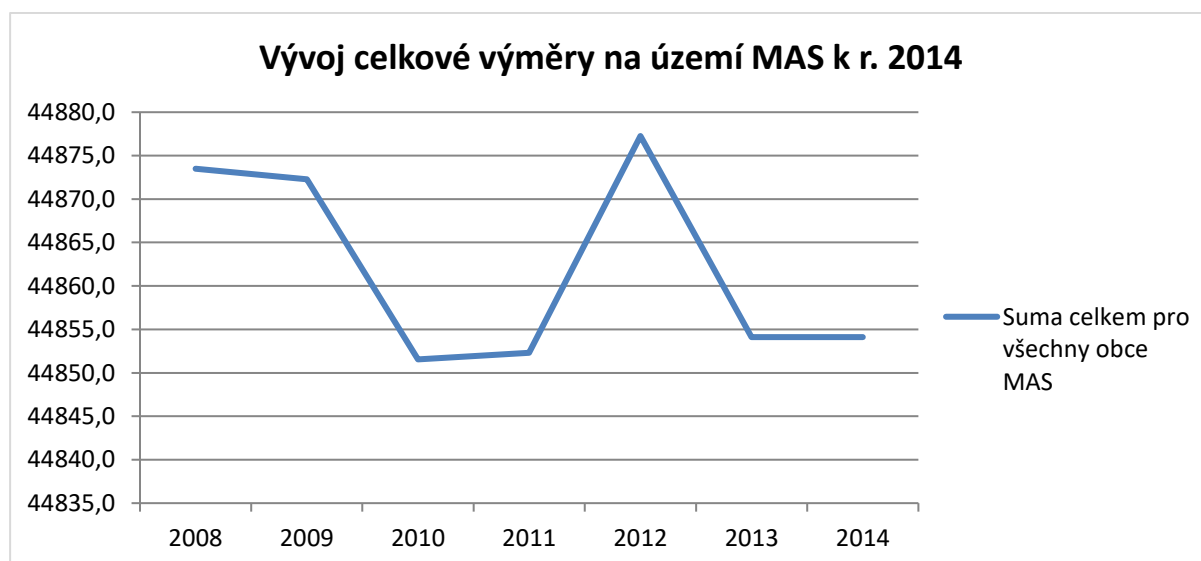
min	161	0	0	4	0	0	180	4	0	2	18
max	2843	40	176	230	107	161	4017	1466	94	174	563
průměr	1150	1	7	23	13	32	659	317	17	22	96

Tabulka 10: Celková výměra dle druhů pozemků v ha
Zdroj: data ČSÚ, vlastní zpracování



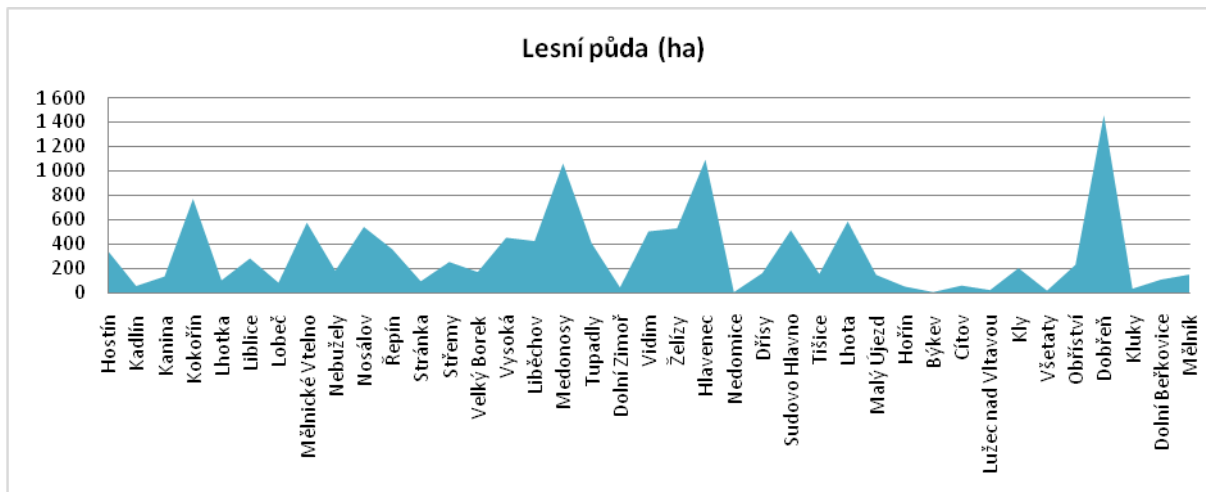
Graf 13: Celková výměra pozemků v ha, stav 31. 12. 2014
Zdroj: data ČSÚ, vlastní zpracování

Mělník je zde sice největším městem, ale největší plochu pozemků vlastní obec Vysoká a dále Mělnické Vtelno.



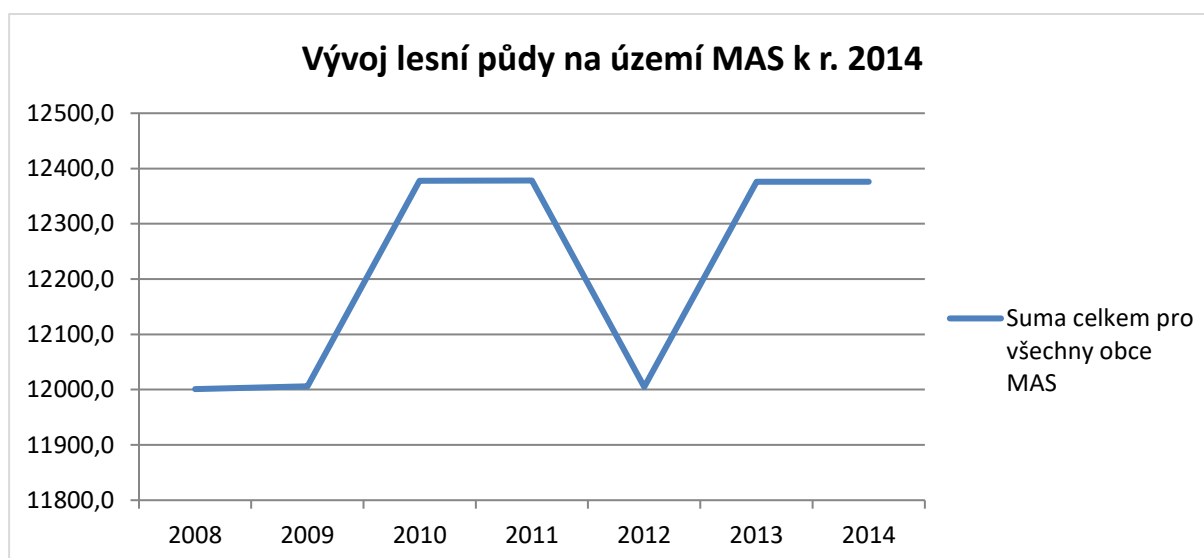
Graf 14: Celková výměra – vývoj
Zdroj: data ČSÚ, vlastní zpracování

Dále jsou uvedeny grafy s poměrem a vývojem lesní půdy a vodních ploch na území jednotlivých obcí.



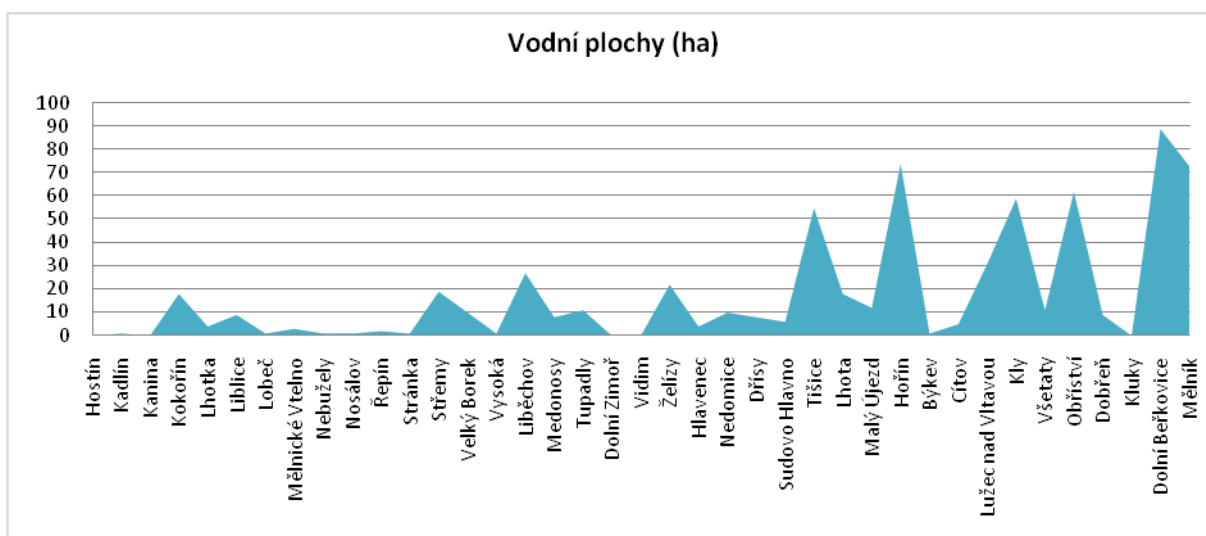
Graf 15: Lesní půda v obcích

Zdroj: data ČSÚ, vlastní zpracování



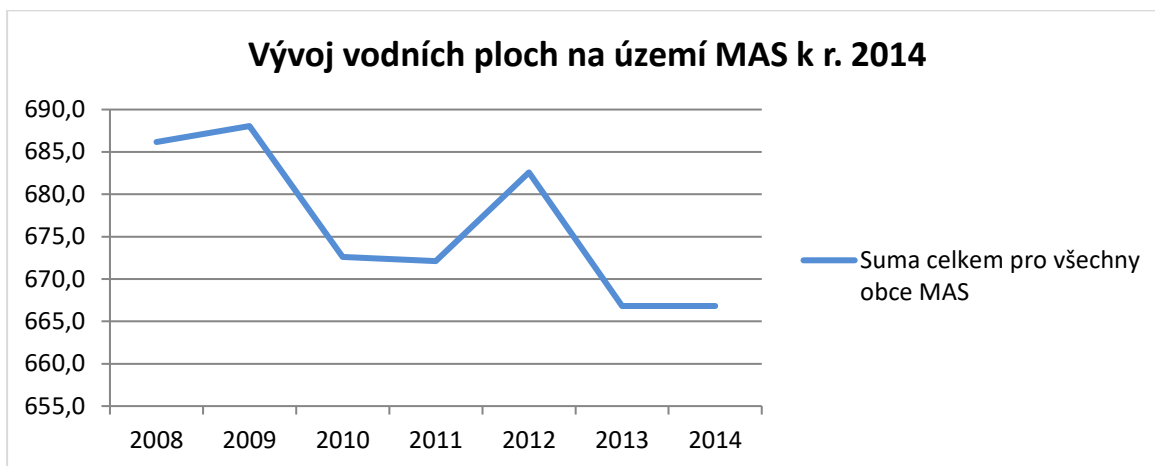
Graf 16: Vývoj lesní půdy - suma pro všechny obce MAS

Zdroj: data ČSÚ, vlastní zpracování



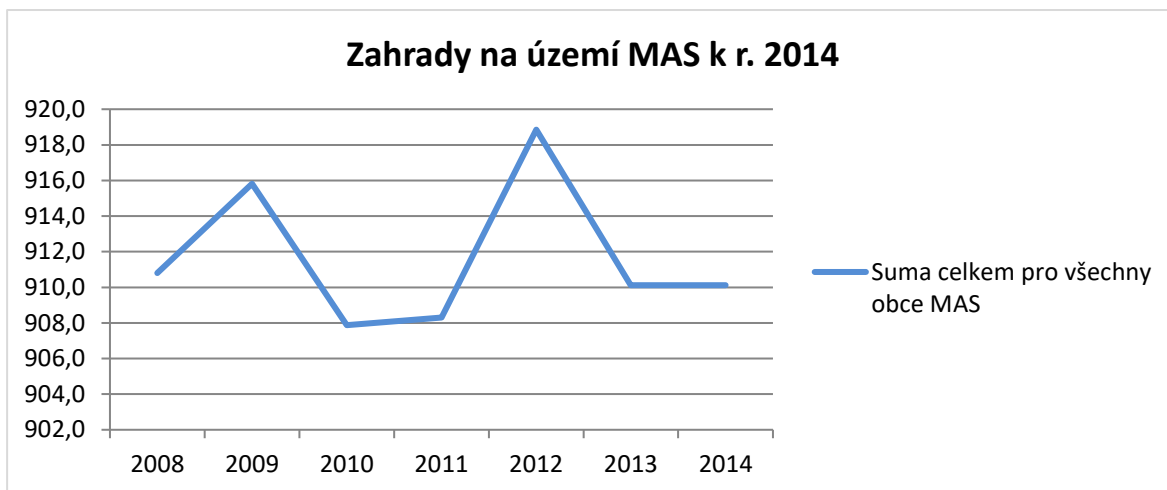
Graf 17: Vodní plochy v obcích

Zdroj: data ČSÚ, vlastní zpracování



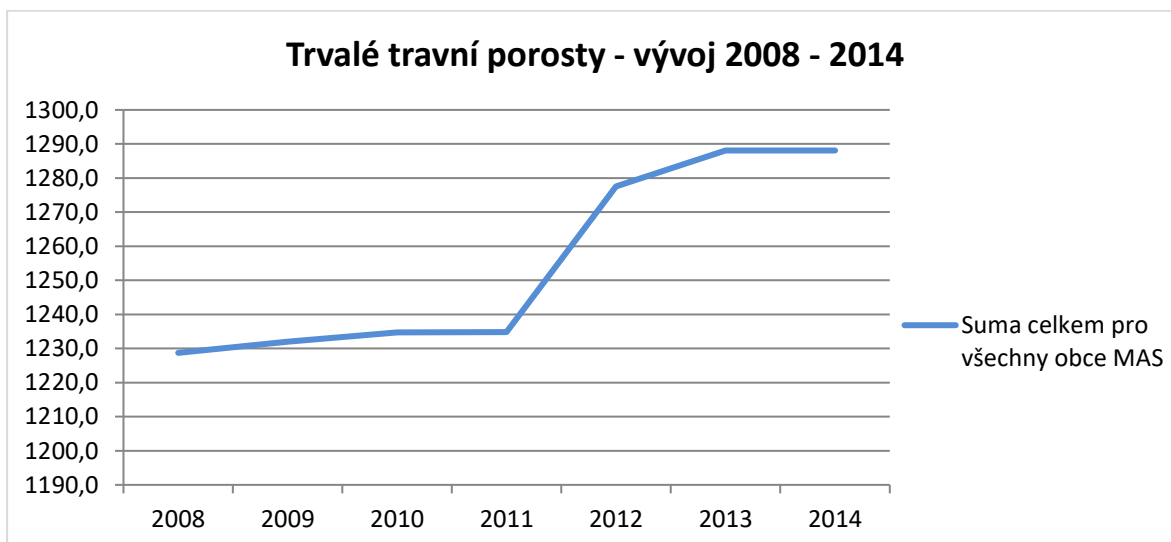
Graf 18: Vývoj vodních ploch - suma pro všechny obce MAS

Zdroj: data ČSÚ, vlastní zpracování



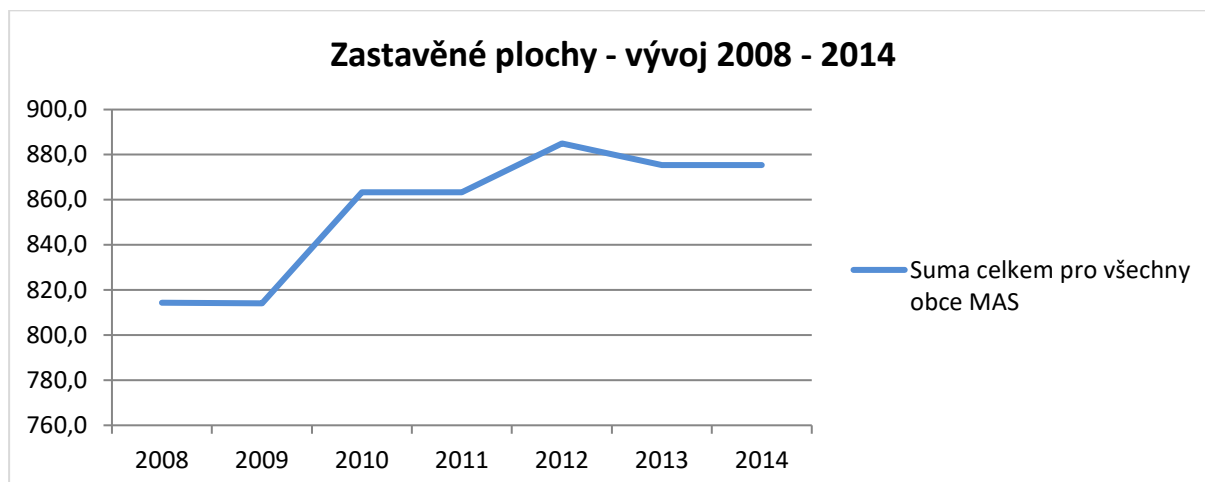
Graf 19: Zahrady na území MAS – vývoj

Zdroj: data ČSÚ, vlastní zpracování



Graf 20: Trvalé travní porosty – vývoj

Zdroj: data ČSÚ, vlastní zpracování



Graf 21: Zastavěné plochy – vývoj – stav k 31. 12. 2014

Zdroj: data ČSÚ, vlastní zpracování

Ze struktury pozemků lze jednoznačně dovodit zemědělský ráz regionu, spolu s lesy, které vytvářejí odkaz přírodního a kulturního dědictví není území MAS Vyhlídky, z. s. průmyslovou oblastí. Lze zaznamenat negativní trend vývoje zastavěných ploch, který po významném předchozím růstu v posledních letech stagnuje.

Více než polovina obcí je vlastníky lesů, ačkoliv zástupci obcí uvádějí, že mají zpracován lesní hospodářský plán a plní úkoly dané jak legislativou, tak potřebami, v naprosté většině se shodují, že jim chybí dostatečné vybavení pro samostatné efektivní hospodaření v lesích; přičemž praxe najímat si firmy, které uvedené činnosti za úplatu vykonávají, je pro obce mnohdy značně neefektivní a nákladná. Zástupci obcí v rámci komunitního projednání definovali potřebu vytvoření podmínek pro činnosti lesního hospodaření – technologie, péči o lesnickou infrastrukturu – lesní cesty (zejména jejich obnovu a výstavbu a zajištění podmínek pro zlepšení rekreačních funkcí lesů). Tento zájem byl potvrzen i ze strany soukromých vlastníků a správců lesů - s největšími z nich bylo komunikováno v rámci kulatých stolů (Šimonek – Lobeč, Homolka - Liběchovsko, Kroužek – Kokořínsko).

Lesy na území MAS Vyhlídky hrají důležitou roli i z hlediska rekreace a odpočinku, přičemž zástupci obcí i ostatních majitelů/správců lesů průběžně usilují i o rozvoj neproduktivních funkcí lesa. Část lesů MAS Vyhlídky taktéž náleží do území CHKO Kokořínsko – Máchův kraj (která byla vyhlášena nařízením vlády ze dne 9. dubna 2014 s účinností od 1. září 2014).

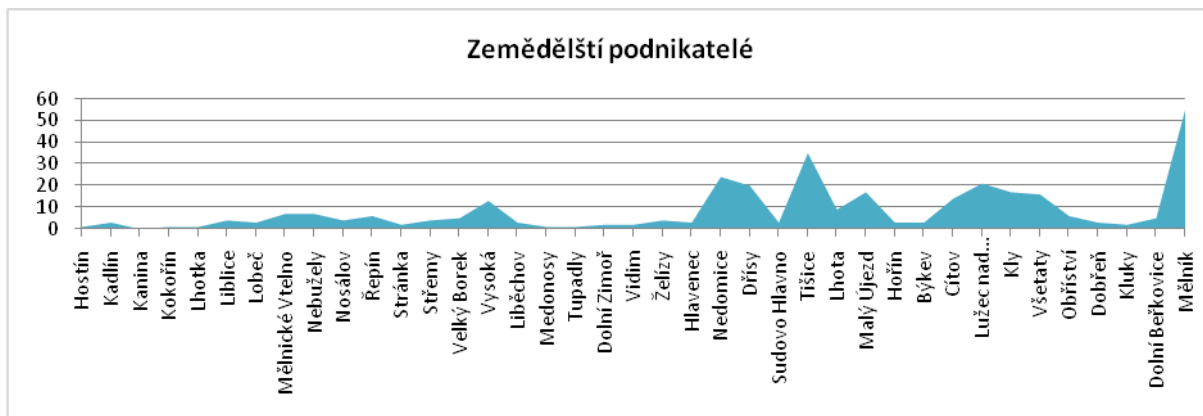
S ohledem na zřejmý význam lesů v území MAS Vyhlídky je pro místní rozvoj velmi důležité neustále vytvářet vhodné podmínky a koncepci pro zachování stávajícího rázu a hodnot v území včetně péče o lesy.

2.1.4. Zemědělství

Když se zaměříme na samotné zemědělství a podnikatele v oblasti zemědělství, můžeme z grafu vidět, že vyšší počet se nachází v jižní oblasti území MAS, a to v obcích: Nedomice, Dřísy a Tišice. Dále při posunu na západ území, a to v obcích: Všetaty, Kly, Lužec nad Vltavou a Cítov. Významným podnikem na území MAS je školkařská firma v Obříství a ovocnářská firma v Cítově – Daminěvsi, Agro Liblice,s.r.o. v Liblicích a Farma Smotlacha v Hlavenci.

V území MAS jsou zastoupeny jak podniky s rostlinnou, tak živočišnou produkcí. Živočišná výroba se postupně směřuje, kromě produkce mléka, na chov masných plemen skotu. Jak naznačuje povaha severní části území, která je spíše pastevecká, je na území MAS Vyhličky rozšířen i chov koní včetně uznaných plemenitěb.

Jak vyplynulo, z jednání kulatých stolů, mezi zemědělci panuje zájem o zahájení nezemědělské činnosti a zájem o podporu při generační výměně vedení zejména v menších zemědělských (rodinných) podnicích. Velký problém identifikovali zemědělci na straně velkých obchodních řetězců při jednání a výkupu zemědělské produkce. Prodejny těchto řetězců se nachází zejména v zázemí velkých měst – zejména Mělníka (který náleží do území MAS), ale i Mladé Boleslavi, která leží mimo území, ale je pro obyvatele obcí MAS Vyhličky významným centrem dojížděky. Mělnické farmářské trhy se konají ve čtrnáctidenních cyklech, a i když se poptávka po místních produktech stále zvyšuje, hledají producenti pro odbyt své produkce příležitosti i v jiných městech a dojíždějí či dodávají odběratelům buď v Praze či odlehlých regionech, čímž se však vytrácí místní – regionální hodnota. Někteří zaměstnavatelé z řad zemědělských podniků – dotazovány byly ty, které mají více jak 10 zaměstnanců - uvádějí problém při získání kvalifikované pracovní síly a potřebu moderního technického vybavení, modernizaci či přizpůsobení svých provozů současným technologickým požadavkům např. na ošetření či úpravu zemědělské produkce (zpracovatelské, balící, třídící, detekční linky, chladírny, sušárny atd.).

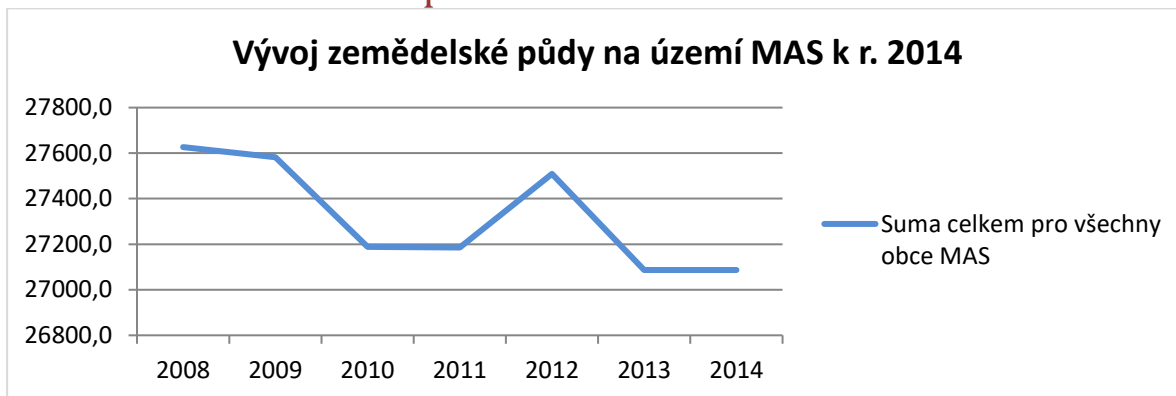


Graf 22: Zemědělství podnikatelé, stav k 31. 12. 2014

Zdroj: data ČSÚ, vlastní zpracování

Z grafu „Zemědělství podnikatelé“ vyplývá, že nejvyšší četnost zemědělských podnikatelů je v tradičních zemědělských oblastech, zejména v Polabí, s dostatkem kvalitní zemědělské půdy a příznivými podmínkami.

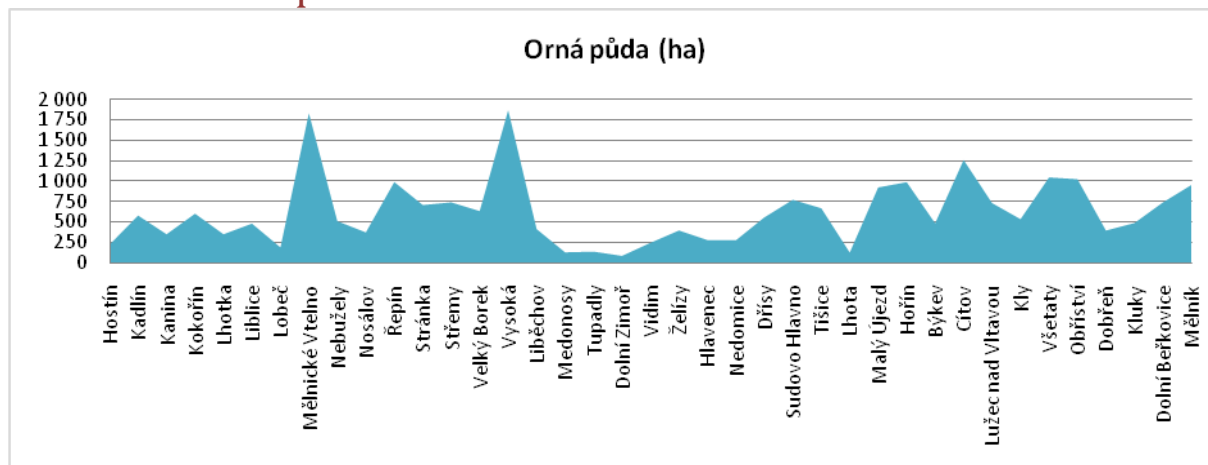
2.1.4.a Zemědělská půda



Graf 23: Zemědělská půda - suma pro všechny obce

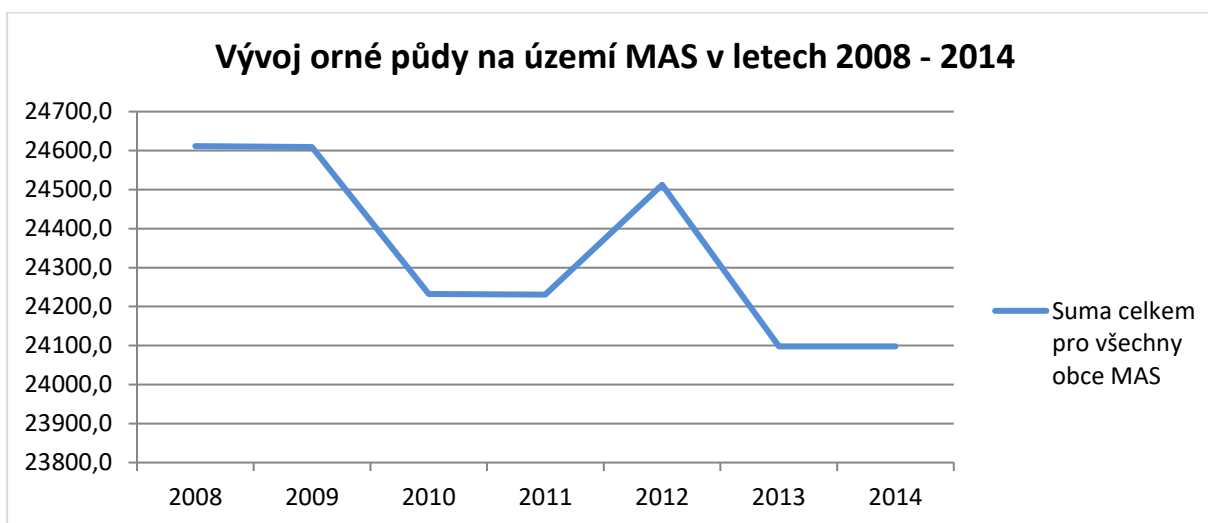
Zdroj: data ČSÚ, vlastní zpracování

2.1.4.b Orná půda



Graf 24: Orná půda

Zdroj: data ČSÚ, vlastní zpracování



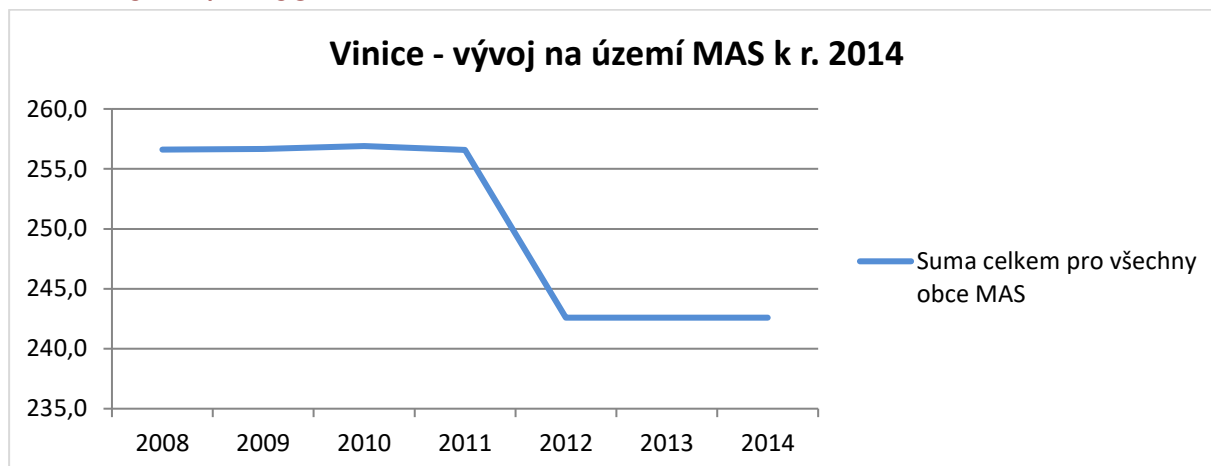
Graf 25: Vývoj orné půdy - Suma celkem pro všechny obce MAS

Zdroj: data ČSÚ, vlastní zpracování

*Klesající výměra orné půdy je způsobena vynětím půdy ze zemědělského půdního fondu pro potřeby výstavby a rozšiřujícím se zábořem pro těžbu písku.

*Zdroj: vlastní šetření

2.1.4.c Vinice



Graf 26: Vinice – vývoj

Zdroj: data ČSÚ, vlastní zpracování

Vinice se nacházejí na území pouze šesti obcí – Dolní Beřkovice, Dřísy, Kly, Liběchov, Mělník a Velký Borek. Co se týče podílů jednotlivých obcí na celkové výměře vinic (za rok 2013): Mělník zaujímá největší podíl, a to 72,31%. Druhou největší plochu vinic vlastní Liběchov – 11,09%, dále Velký Borek – 9,65% a Kly – 6,09%. Procentní vyjádření u obcí Dolní Beřkovice a Dřísy se pohybují v řádech desetin procent. V území MAS vyhlídky byly identifikovány nevyjasněné vlastnické vztahy lokalit, které dříve vinicemi byly či které by byly vhodné pro jejich zřízení.

2.1.4.d Chmelnice

Na území MAS Vyhlídky se chmelnice v roce 2008 nacházely v obcích Cítov a Lužec nad Vltavou. Podle dat Českého statistického úřadu se v roce 2015 nacházely chmelnice na území těchto obcí: Medonosy, Nosálov, Kadlín, Cítov, Dolní Beřkovice, Kokořín, Obříství, Střemy, Všetaty, Želízy, Hlavenec a Sudovo Hlavno. Nejvyšší území vinic – 54,4 ha – se nachází v obci Dolní Beřkovice.

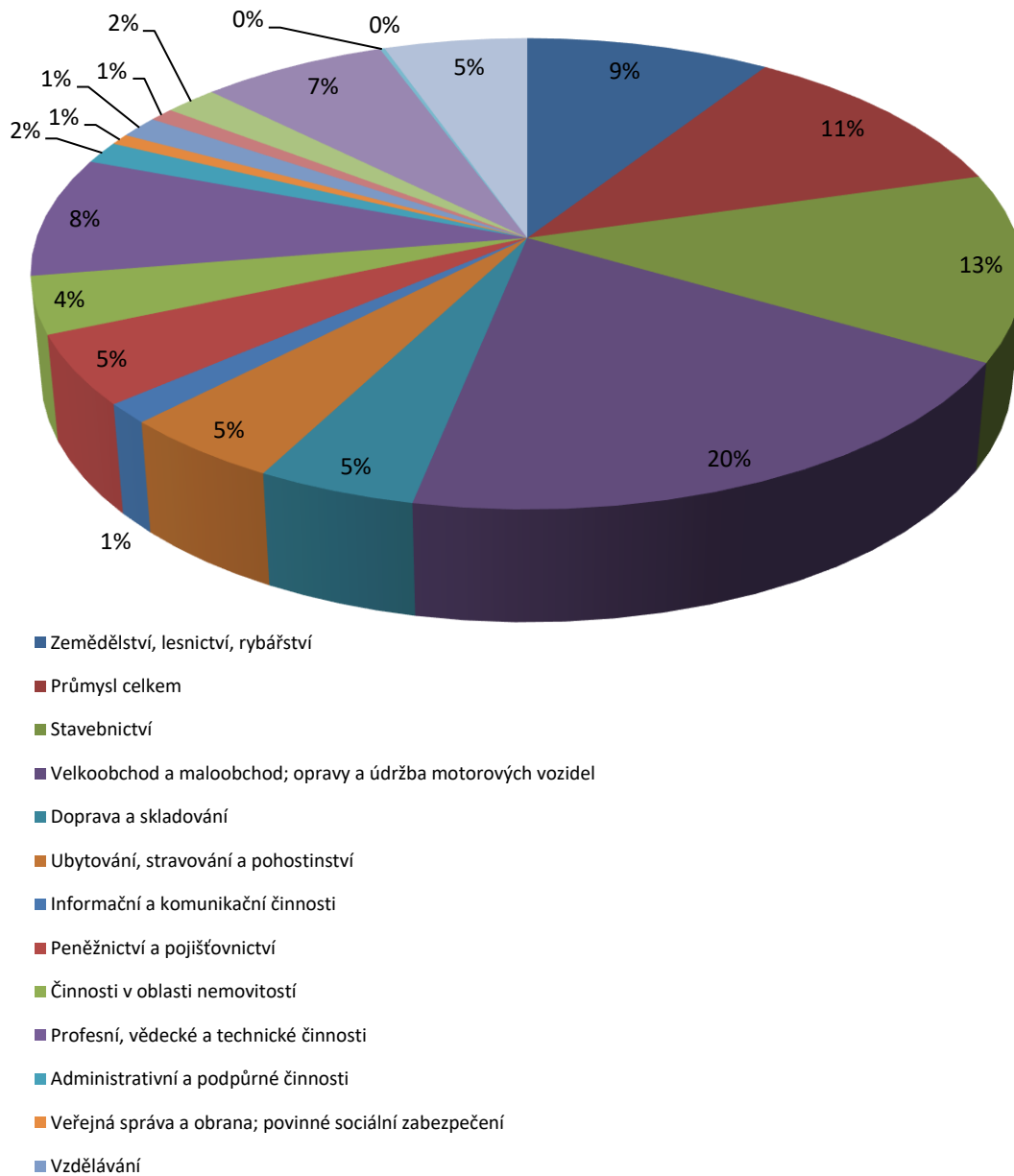
Jak vyplývá z popisu kapitoly Zemědělství a předešlých kapitol, je zemědělství v regionu důležitým ekonomickým sektorem, a to jak s ohledem na vhodné klimatické a geografické podmínky, tak na počet registrovaných ekonomických subjektů (i když jejich počet průběžně klesá). Území MAS je rovněž jednou z historických a tradičních vinařských oblastí a patří k jedné z nejvýznamnější vinařské oblasti v Čechách. S ohledem na rozložení území je rovněž skladba zemědělské činnosti velmi rozmanitá – zahrnuje tradiční zemědělskou rostlinnou výrobu, školkařství, ovocnářství, pěstování vinné révy a zeleniny. Pro území MAS Vyhlídky je proto důležité **vytvoření podmínek pro efektivní rozvoj zemědělských podniků a šetrného**

zhodnocení zdejších přírodních podmínek. Akcent na zpracování místní produkce a podpora marketingových aktivit s cílem vhodného uplatnění místní produkce (zejména) na lokálním trhu.

2.1.5. Hospodářská činnost

Jak bylo uvedeno v předcházející kapitole, i přes skutečnost, že největší podíl na pozemcích MAS Vyhlídky se skládá ze zemědělské půdy, činnost v oblasti zemědělství má klesající charakter. Z následujícího grafu je možné vidět, že strukturálně v rámci hospodářské činnosti převládá Velkoobchod a maloobchod, případně opravy a údržba motorových vozidel. Druhý největší podíl má potom Stavebnictví, dále Průmysl a až na čtvrtém místě se nachází Zemědělství.

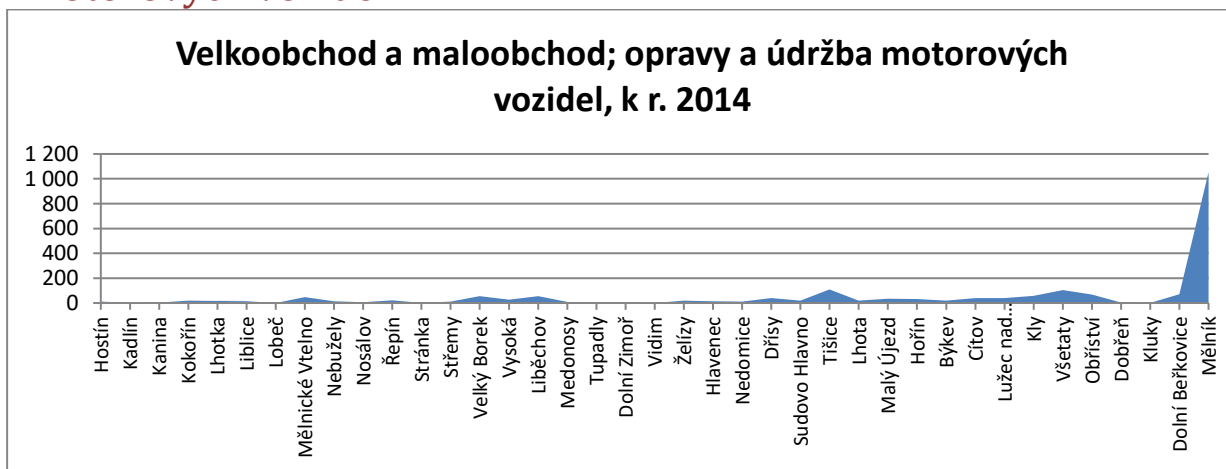
Struktura celkové hospodářské činnosti obcí MAS dle převažující činnosti k r. 2014



Graf 27: Struktura celkové hospodářské činnosti MAS dle převažující činnosti

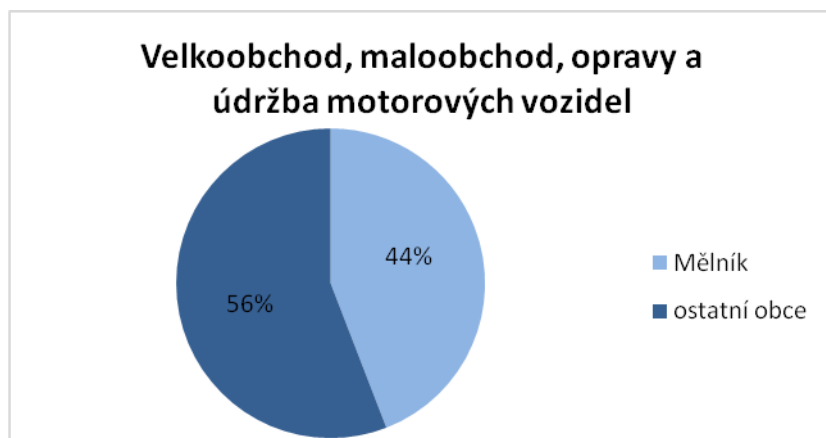
Zdroj: data ČSÚ, vlastní zpracování

2.1.5.a Velkoobchod a maloobchod; opravy a údržba motorových vozidel



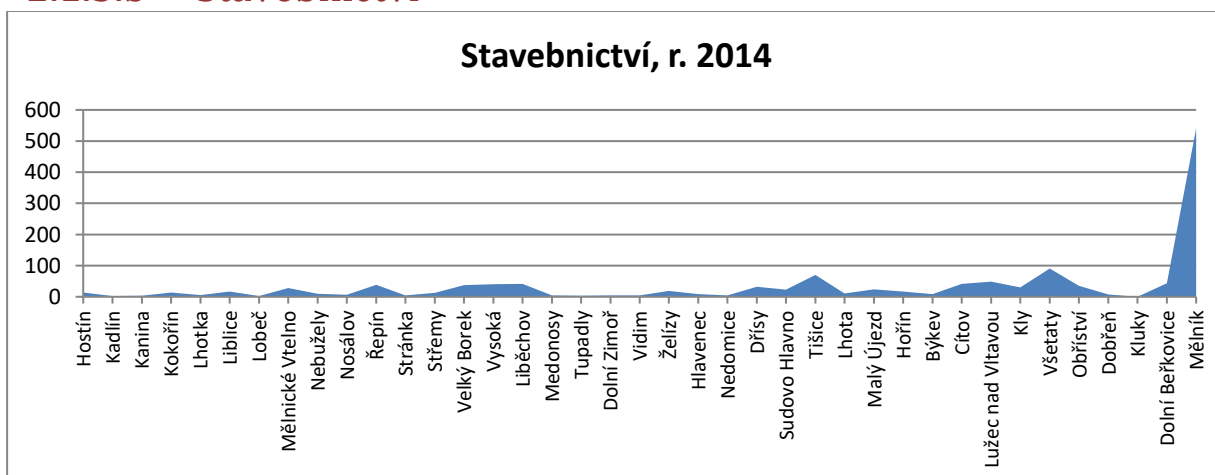
Graf 28: Velkoobchod, maloobchod – obce
Zdroj: data ČSÚ, vlastní zpracování

Z následujícího grafu je zřejmé, že i když je toto odvětví převažující nad ostatními, tak je z něj téměř polovina soustředěna pouze ve městě Mělník.



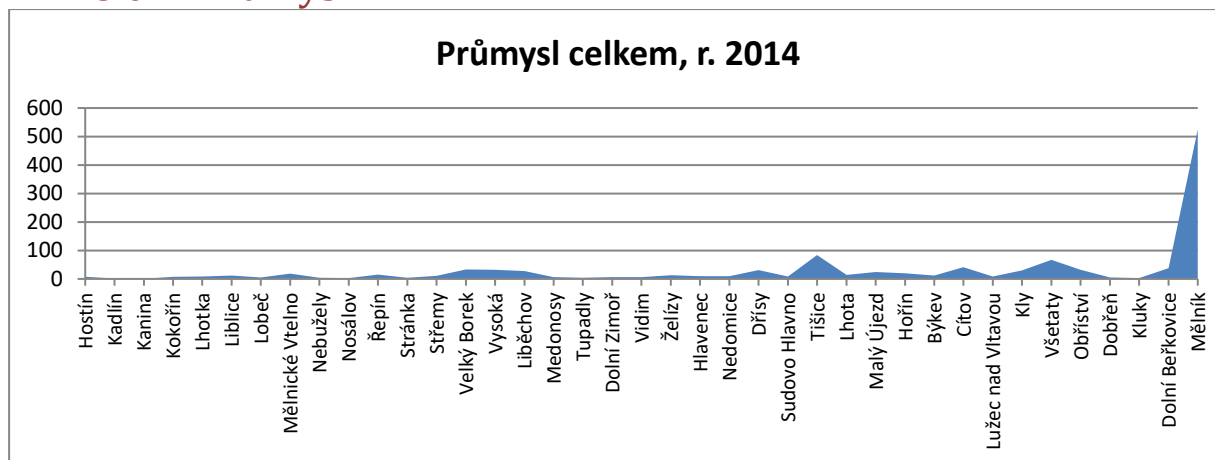
Graf 29: Velkoobchod, maloobchod – podíl
Zdroj: data ČSÚ, vlastní zpracování

2.1.5.b Stavebnictví



Graf 30: Stavebnictví, Zdroj: data ČSÚ, vlastní zpracování

2.1.5.c Průmysl



Graf 31: Průmysl celkem

Zdroj: data ČSÚ, vlastní zpracování

Pokud jde o průmyslová odvětví, převažují na území MAS dva sektory, a to elektrárenský a strojírenský, konkrétně brousící technika, kdy závod Erwin Junker je jedním z největších zaměstnavatelů, který je dodavatelem součástí pro motory významných evropských výrobců automobilů. Dále se jedná o průmysl potravinářský a dřevařský. Další sektor zastupují služby v oblasti logistiky, kde vzhledem k umístění bývalých loděnic, bylo možné zajistit fungování velkého kontejnerového překladiště.

Zástupci zaměstnavatelů z řad živnostníků poukazovali při společném komunitním jednání na nedostatečnou podporu či nabídku dotačních titulů pro živnostníky, problematické nastavení podmínek – zejména ve věci předfinancování případných projektů, pro složitou a nepřehlednou legislativní situaci. Ačkoliv uvádějí jako silnou stránku existenci dobře fungující Hospodářské komory, přivítali by větší „servis“ či informovanost v oblastech jejich podnikání (např. podpora pracovních míst, dotační možnosti atd.).

2.1.5.d Zaměstnavatelé

V územní působnosti je patrný rozdíl mezi městskou aglomerací a obcemi vzdálenými od „centra“, tedy venkovským prostorem. Lze vysledovat určitou spádovost k větším městům, kde jsou nesrovnatelně příznivější podmínky (z hlediska dopravní obslužnosti, technické infrastruktury) pro rozvoj výroby, poskytování služeb atd. Ve venkovských oblastech jsou větší zaměstnavatelé zemědělské podniky, ačkoliv se z hlediska počtu zaměstnanců nejedná o podniky velké, nýbrž podniky střední. Mezi významnější zaměstnavatele patří spol. ARBOEKO Obříství, AGRO Liblice, s.r.o., Dvůr Šimonek Lobeč, EMERAN, s.r.o., Družstvo vlastníků Libeň – Vtelnino. Většina zemědělských podnikatelů jsou však OSVC a mikropodniky. Stejná situace je i v oblasti nezemědělského podnikání, kdy většina ekonomických subjektů jsou mikropodniky či malé podniky. V oblasti nezemědělské produkce je největší podíl podniků a zaměstnavatelů v Mělníku – řadí se mezi ně Patron Bohemia, Erwin Junker, ČEZ, ČSAD Mělník, Nemocnice

Mělník a Městský úřad Mělník. V jižní části územní působnosti je to Betonárka Lužec nad Vltavou.

Jak jsme již uvedli, největší podíl podnikatelských subjektů v oblasti hospodářství tvoří živnostníci. Největší zaměstnavatelé leží mimo územní působnost MAS, ale významně do oblasti zaměstnanosti zasahují. Klíčová je taktéž dostupnost Prahy a zejména Mladé Boleslavi. Z hlediska druhu podnikání je vyšší podíl zemědělské rostlinné výroby nad výrobou živočišnou. Zejména v oblasti Mělníka je největší podíl pěstitelů vinné révy a jejího zpracování, v zemědělské oblasti na východě územní působnosti jsou zemědělci orientováni na pěstování zeleniny. V obci Obříství je jedna z nejvýznamnějších školkařských podniků ARBOEKO. Ostatní odvětví jsou převážně zpracovatelská a ve službách.

Vytvoření podmínek pro rozvoj pracovních příležitostí, efektivní zemědělství, podnikání pro české firmy.

2.1.6. Život v obcích a obecní infrastruktura

V následující analýze se budeme zaměřovat především na oblast bydlení či na oblast kulturní a sportovní vybavenosti obcí.

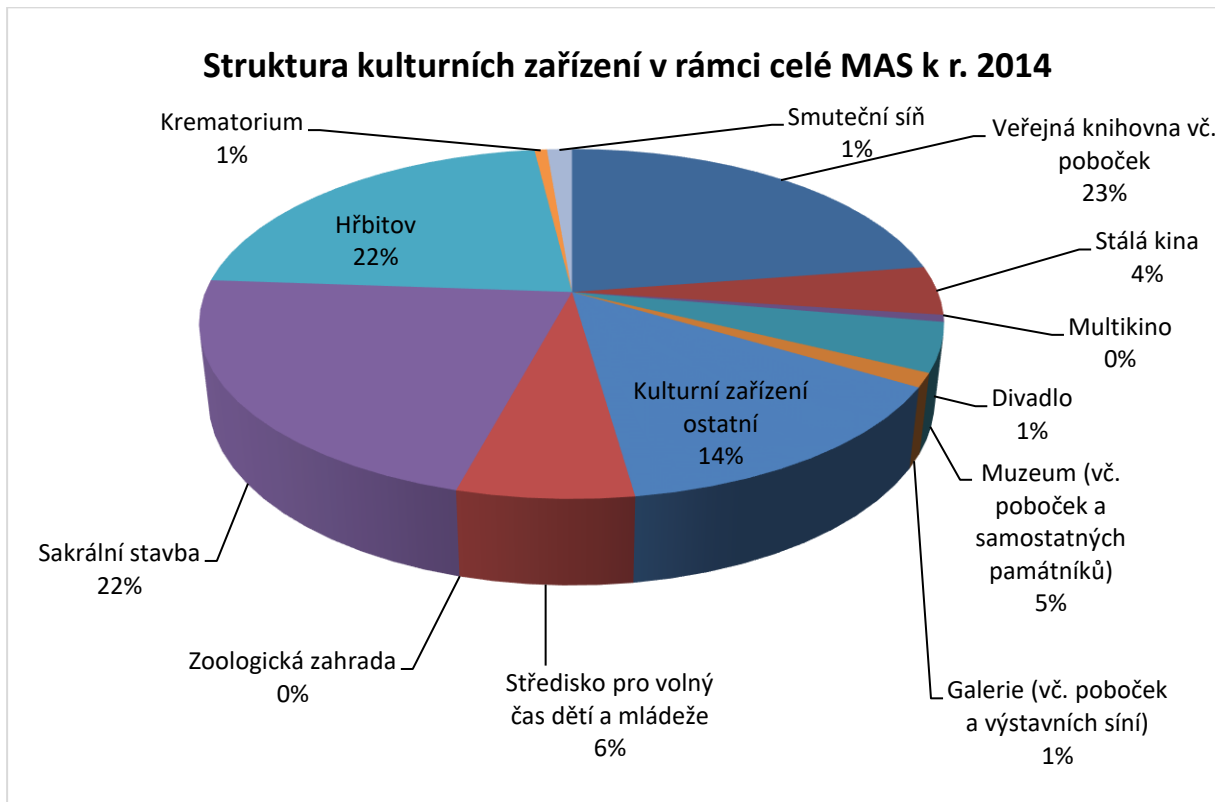
2.1.6.a Bydlení

Rozvojový potenciál bydlení je pouze v některých obcích, s dostatkem pozemků pro novou bytovou či individuální výstavbu /Kly, Tišice, Býkev, Sudovo Hlavno/. Z jednání se zástupci vyplývá, že ty obce, které mají byty či domy ve svém vlastnictví, mají v úmyslu výstavbu a rekonstrukci stávajícího (často značně zastaralého) bytového fondu (včetně opatření ke snižování energetické náročnosti), popřípadě chtějí připravit pozemky, které nejsou využívány, k výstavbě rodinných domů. Z jednání s komunitou taktéž vyplynulo, že je zde záměr využít nebytové prostory k přestavbě na sociální byty.

2.1.6.b Kultura

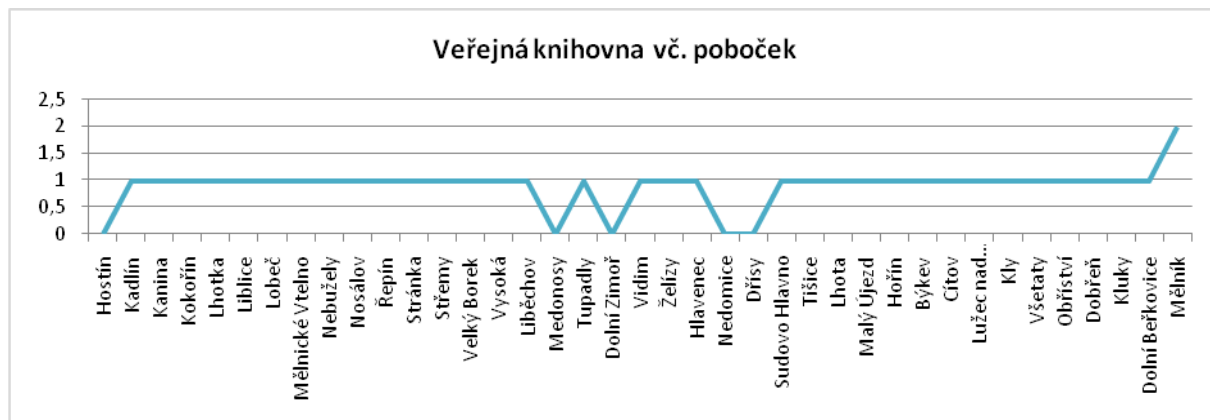
Z grafu je možné vidět strukturu kulturních zařízení obcí v celém území MAS. Mezi kulturní zařízení v tomto případě řadíme jak divadla, kina, muzea či střediska pro volný čas, tak i například sakrální stavby. Největší zastoupení mají pak knihovny, které se vyskytují přibližně v 87 procentech z celkového počtu obcí.

V několika obcích je také kulturní zařízení či kulturní dům.



Graf 32: Struktura kulturních zařízení v rámci MAS
Zdroj: data ČSÚ, vlastní zpracování

Zde vidíme počet knihoven v jednotlivých obcích, k roku 2014. Knihovny se nacházejí ve 34 obcích, z celkového počtu 39 obcí. Město Mělník má zřízeny knihovny dvě.

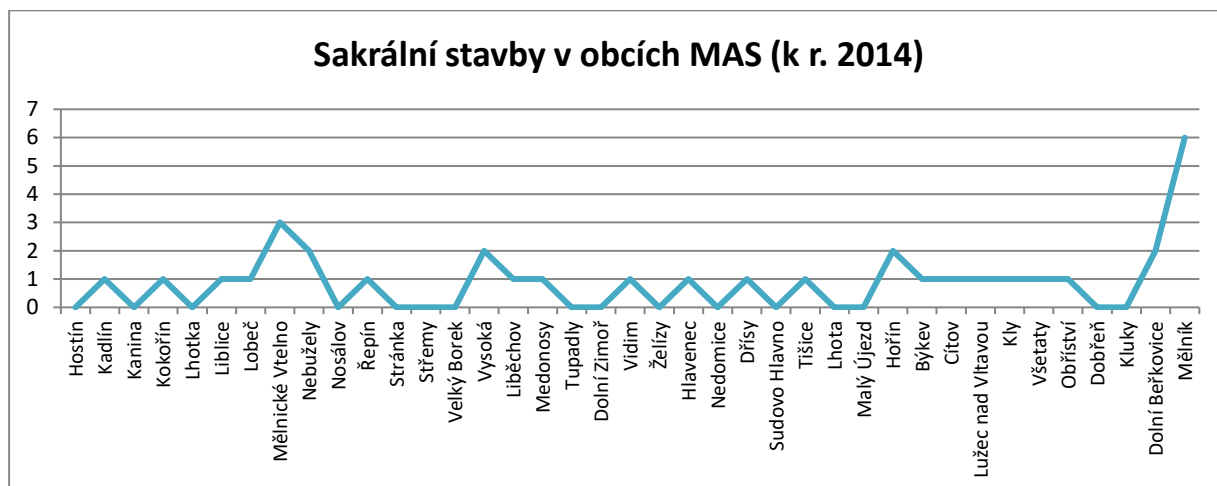


Graf 33: Knihovny v obcích MAS
Zdroj: data ČSÚ, vlastní zpracování

V několika obcích se nachází pošta či obchod – většinou se smíšeným zbožím.

I přes uvedení hřbitovů na výše uvedeném grafu č. 33, jsou dále zařazeny v podkapitole 2. 1. 6. e.

Následující graf zobrazuje stav sakrálních staveb na území MAS. Tento graf je souhrnný pro všechny obce a pouze orientační. Podrobný výčet sakrálních staveb v obcích se nachází v příloze č. 1 tohoto dokumentu.

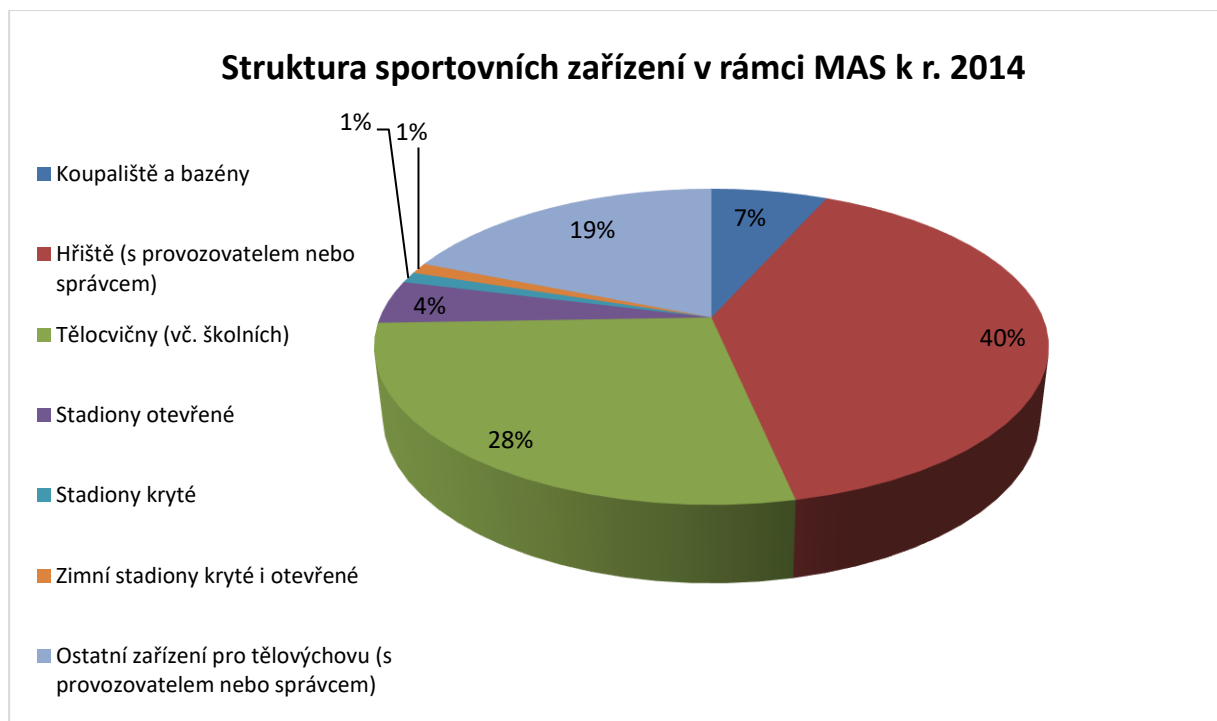


Graf 34: Sakrální stavby

Zdroj: data ČSÚ, vlastní zpracování

2.1.6.c Sport

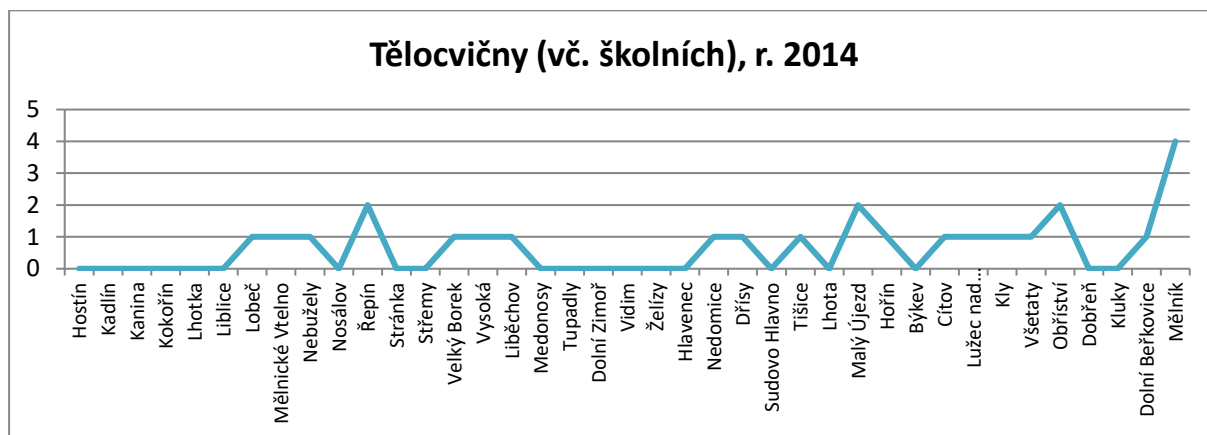
Největší zastoupení v celkovém počtu obcí v rámci MAS Vyhličky mají hřiště. Co do kvantity jsou obce poměrně dobře vybaveny a snaží se prostranství v obci zvelebovat a umožňovat občanům co největší možnost vyžití volného času – ať už na hřištích sportovních, tak i dětských. V řadě obcí lze však za problematický považovat stav těchto zařízení, která se potýkají se značnou zastaralostí a dlouhodobou podinvestovaností.



Graf 35: Struktura sportovních zařízení v rámci MAS

Zdroj: data ČSÚ, vlastní zpracování

V grafu struktury sportovních zařízení bylo možné vidět, že tělocvičny zauímají druhé místo. Následující graf ukazuje počet těchto zařízení v jednotlivých obcích.



Graf 36: Tělocvičny (vč. školních)

Zdroj: data ČSÚ, vlastní zpracování

Koupaliště se sice na vymezeném území nachází – v součtu jich je 6, ale pouze jedno je kryté, a to v Mělníku.

V samotném městě Mělník je sportovních zařízení 7, 3 školní sportoviště s omezeným přístupem pro veřejnost, dále 5 veřejných sportovišť s asfaltovým povrchem pro míčové hry a několik dětských hřišť. Také se zde nachází jezdecký a veslařský klub.

2.1.6.d Spolky

Ve většině obcí (37 z 39) fungují spolky, které mají různá zaměření: tělocvičné, v oboru myslivosti, zahrádkářství, včelařství atd. Za jeden z nejrozšířenějších spolků a ve většině obcí zřízený spolek je Sbor dobrovolných hasičů. Dále se v obcích vyskytují zahrádkáři – Český zahrádkářský svaz, rybáři – Český rybářský svaz, Český svaz chovatelů, Folklorní sdružení či Klub seniorů. V obci Sudovo Hlavno funguje například i spolek pro děti – Dětský zahrádkářský kroužek. Většina obcí má spolky, které jsou rovněž zaměřeny na práci s dětmi a mládeží. Ačkoliv některé z nich nejsou přímo pro tento účel založené, jak vyplynulo z řízených rozhovorů, participují na komunitním životě obcí, spolupodílejí se na pořádání veřejných akcí (pálení čarodějnic, sportovní či technické soutěže, spolupořádání výstav či tradičních akcí – staročeské máje, masopusty atd.). Naprostá většina obcí poskytuje NNO na svém území alespoň částečnou finanční podporu (odpovídající finančním možnostem obecního rozpočtu). Ze strany zástupců obcí, ale i zástupců NNO, je tato praxe hodnocena jako přínosná pro veřejný komunitní život a má pozitivní dopady na řešení, respektive zejména prevenci výskytu společensky nežádoucích jevů a na sociální inkluzi. Tyto jevy, zejména v menších obcích, jsou na veřejnosti snáze rozpoznatelné, na rozdíl od určité anonymity měst či větších obcí. Niže je připojena tabulka s výčtem spolků, sdružení či jiných NNO v územní působnosti MAS Vyhličky.

	NNO	NNO oblast sportu	Práce s mládeží
Býkev	SDH Jenišovice		ano
Cítov	Myslivecké sdružení Bažantnice Cítov, SDH Cítov, SDH Daminěves, TJ SOKOL, Tenisový klub, Tělocvičná jednota SOKOL, ZO ČSCH Cítov, SRP při MŠ Cítov, Amater racing club, o.s.	Tělocvičná jednota SOKOL	ano
Dobřeň			
Dolní Beřkovice	TJ Sokol, SDH, ČSCH	TJ Sokol	ano
Dolní Zimoř	Spolupráce s SDH Želízy		ano
Dřísy	TJ SOKOL Dřísy, SDH, Zahrádkáři, Myslivecké sdružení	TJ SOKOL Dřísy	ano
Hlavenec	Folklorní sdružení Hubertus, Dětské centrum Hlaveneček, SDH, SK nohejbal Hlavenec, Cestovatelský Hlavenec	SK nohejbal Hlavenec, DC Hlaveneček	ano
Hořín	Fotbalový klub Hořín	FC Hořín	ano
Hostín	<i>Sportovní tenisové, a volejbalové turnaje, obecní tábory, cvičení pro ženy</i>		
Kadlín	-		
Kanina	Obecně prospěšná společnost, o.p.s		ano
Kluky	SDH Kluky		ano
Kly	Tělovýchovná jednota Kly, SDH, Není nám to jedno – kly, Myslivecké sdružení Kly – Tuhaň, Původní Kly, o.s.	Tělovýchovná jednoty Kly	ano
Kokořín	SDH Kokořín,		ano
Lhota	SDH Lhota		
Lhotka	SDH Lhotka – ve spolupráci s obcí sportovní turnaje a kulturní akce		ano
Liběchov	Svaz skautů a skautek ČR – Přístav modrá kotva, SK Liběchov, Ješovický posel, Svaz chovatelů, Klub českých turistů	Čs skautů., SK Liběchov, KČT	ano
Liblice	SDH, Český svaz včelařů, Salesiánské hnutí mládeže		ano
Lobeč	Pivovar Lobeč, o.s. – kulturní akce pro děti		ano
Lužec nad Vltavou	AVZO Lužec – vodácký oddíl, SDH, zahrádkáři - Křemen		
Malý Újezd	SDH, Honební společenstvo, Včelaři, Prázdninová tenisová škola, Brankářská škola	P. tenisová škola, Brankářská škola	ano
Medonosy	MONOCH, o.s.		ano
Mělnické Vtelno	SDH, TJ Sokol, Svaz rybářů, Myslivecké sdružení M. Vtelno, Myslivecké sdružení V. Libeň	TJ Sokol	ano
Mělník	Mělnický osvětový a okrašlovací spolek, o.s., Studio Eko-logika, Nové divadlo Mělník, Přátelé Želvy, o.s, Folklorní soubor Jarošovci, Dětský folklorní soubor Jarošáček, Mělnický Vrkoč, o.s., Literární klub Pegas Mělník, Liga lesní moudrosti, Junák- středisko Mělník, YMCA Mělník, Tmelník- podpora dobrovolnictví, Romské sdružení kultury a sportu, Výtvarná skupina Skoba, Rodinné centrum Kašpárek, Rodinné centrum		ano

	<p>Chloumek, Sdružení pracujících s dětmi a mládeží Mělník, Asociace malých debrujárů ČR, klub Mělník, Rytíři Mělničtí – skupina historického šermu, o.s. B.O.S.O, Vehlovská kaplička, o.s., Český svaz žen Vehlovice, Český svaz žen Vehlovice, Český svaz bojovníků za svobodu, Československá obec legionářská, Cech českých vinařů, Klub mělnických patchworkářek, Sbor dobrovolných hasičů Mělník – Blata, Sbor dobrovolných hasičů Mělník – Mlazice, Mykologický kroužek Mělník, Český svaz chovatelů, okresní organizace, Mělník, Oblastní spolek Český červený kříž Mělník, OS Lepší život.ě</p> <p>Floor Maniacs Mělník, z.s., Workout Mělník, z.s., SK Los Mělník (klub orientačních sportů), Mažoretky Mělník, o.s., HC Konstrukt Mělník (hokejový klub), Judo klub DDM, Okresní tělovýchovné sdružení Mělník, Klub přátel běhu Kokořínským údolím (silniční běžecké závody), Romské sdružení kultury a sportu, ch Shubukan karatedó dojó, JKD sebeobrana Mělník – jiu jitsu, Hong He Hong Jia Quan – bojová umění, aekwondo WTF Hansoo – bojová umění, aekwondo WTF Hansoo – bojová umění, Iron Time, o.s. – terénní duatlon, TRIATHLON Mělník, Tělocvičná jednota Sokol Mělník Pšovka, Jezdecký klub Mělník, Házená Mělník, z.s., Spolek bruslařů mělnických, SK BOXING Mělník, SK BOX Mělník, Tenisový oddíl SK Mělník, SK Olympik Mělník (futsal), Klub veslařů mělnických 1881, z.s., FK BOTAFOGO Mělník (fotbalový klub), TJ Liaz Vehlovice (fotbalový klub), FC Mělník (fotbalový klub), FK Pšovka Mělník (fotbalový klub), HC Junior Mělník (hokejový klub), TJ Sokol na Mělníce, Tělovýchovná jednota EMĚ Mělník</p>		
Nebužely	Myslivecké sdružení, SOKOL, TJ Nebužely,	TJ Nebužely	ano
Nedomice	SDH Ovčáry – Nedomice, TJ Sokol Ovčáry – Nedomice, ČSCH Ovčáry, Myslivecké sdružení honitba Ovčáry - Nedomice	TJ Sokol	ano
Nosálov	Myslivecké sdružení Nosálov		
Obříství	SDH, Český myslivecký svaz, Český svaz zahrádkářů, TJ Sokol Obříství, z.s., ZUMBA OBŘÍSTVÍ, Český rybářský svaz, spolek –jednota bratrství, Obnovení staročeských májů	TJ Sokol Obříství	ano
Řepín	Sokol Řepín, SDH, FK Řepín	FK Řepín, Sokol Řepín	ano
Stránka	Rybářský spolek		
Střemy	SDH Střemy, Myslivecké sdružení Střemy	SDH Střemy	ano
Sudovo Hlavno	Myslivecké sdružení, Dětský zahradnický kroužek, Ochotnický kroužek Hlavnováček, Hlavnovští fotbalisté, Český svaz zahrádkářů		ano
Tišice	TJ Sokol Tišice – fotbalový odd., stolní tenis odd., DRAGON. CZ, Tišické klubko, Svaz chovatelů, Myslivecké sdružení, Divadelní společnost LUNO, SDH, Klub seniorů, Obec baráčníků	TJ Sokol Tišice	ano
Tupadly	-		
Velký Borek	SK Slavia, SDH, Myslivecké sdružení, Seniorky	SK Slavia	ano
Vidim	<i>Koniklec, o.s. – místní působnost</i>		ano
Všetaty	TJ Sokol Přivory, TJ Sokol Všetaty, SDH, Myslivecké sdružení, Gymnastika, OSŽ Všetaty, Přivorské ženy, Rodinné centrum	TJ Sokol Přivory, TJ Sokol Všetaty	ano
Vysoká	FK Vysoká, SDH, Spolek Aktivní Chodeč	FK Vysoká	ano

Želízý	SDH Želízý		ano
--------	------------	--	-----

Tabulka 11: Spolky

Zdroj: webové stránky obcí, místní šetření, řízené rozhovory, stav k 30. 8. 2016

Tělovýchovné jednoty, stejně jako sbory dobrovolných hasičů se významnou měrou podílí na organizaci společenského, kulturního a sportovního života v obcích. Tyto organizace se, obdobně jako ostatní neziskové spolky, dlouhodobě potýkají s nedostatkem finančních prostředků a jejich existence a fungování je často založena na angažovanosti nadšenců. Nedostatečné vybavení a zastaralá infrastruktura však mohou mít negativní vliv na zájem o aktivity ze strany dětí a mládeže, pro které jsou atraktivní moderní technologie a vybavení. V rámci analýzy byly v území MAS identifikovány organizace, které nabízí různé programy spadající do v menších obcích řada dalších organizací, především neziskových, kategorie zájmového a neformálního vzdělávání mládeže. V prvé řadě se jedná o základní školy v rámci své mimoškolní zájmové činnosti, která je například pokryta školními kluby. V území však existuje i které se věnují zájmovému vzdělávání mládeže. V oborech tohoto vzdělávání převažuje sport a pohybová výchova, nicméně je zde řada příkladů o vzdělávání v oblastech přírodních věd a v oblasti technických a řemeslných oborů. Intenzita tohoto vzdělávání však není vysoká. Lepší výsledky vykazují větší města v území, ale v případě dalších obcí je situace nepříznivá. Důvodem je především neexistence kvalitního zázemí, které by vytvářelo vhodné podmínky pro tyto formy vzdělávání. Při průzkumech v menších obcích se ukázalo, že většinou existuje cílová skupina dětí, které mohou být zapojeny do zájmového vzdělávání ve výše uvedených oborech) přímo v místě svého bydliště, ale chybí na jedné straně prostorové a materiální podmínky a na straně druhé chybí lidské zdroje, tedy vhodné vedoucí pro tuto formu vzdělávání. Organizace neformálního a zájmového vzdělávání v menších obcích, tedy tam, kde není základní škola, je významným prvkem, který může být alternativou zajišťující sounáležitost dětí se svou obcí. Obory vzdělávání zaměřené na technické předměty, řemeslné obory, digitální technologie mohou výrazně napomoci k využití zájmových kroužků s tímto zaměřením k jejich aktivnímu zapojení do dění v obci. Z toho pak vyplývá i významný výchovný efekt pro všechny zapojené děti.

2.1.6.e Obecní infrastruktura

Z pohledu obecní infrastruktury se analýza zabývala především tím, zda se v jednotlivých obcích vyskytuje veřejný vodovod, plynovod a kanalizace.

Kanalizace se nachází v 15 - ti obcích. Dále v dalších čtyřech obcích je kanalizace ve výstavbě, v jedné obci je kanalizace částečně dokončena a v jedné obci je výstavba kanalizace v přípravě. V obci Želízý je kanalizace dešťová. V ostatních obcích, jsou kanalizace v podobě septiku, které musí být pravidelně vyváženy.

Plynovod je veden v deseti obcích a vodovod ve 35 obcích.

Na území se nachází pouze 8 obcí, které mají zřízeny jak vodovod, plynovod, tak i kanalizaci.

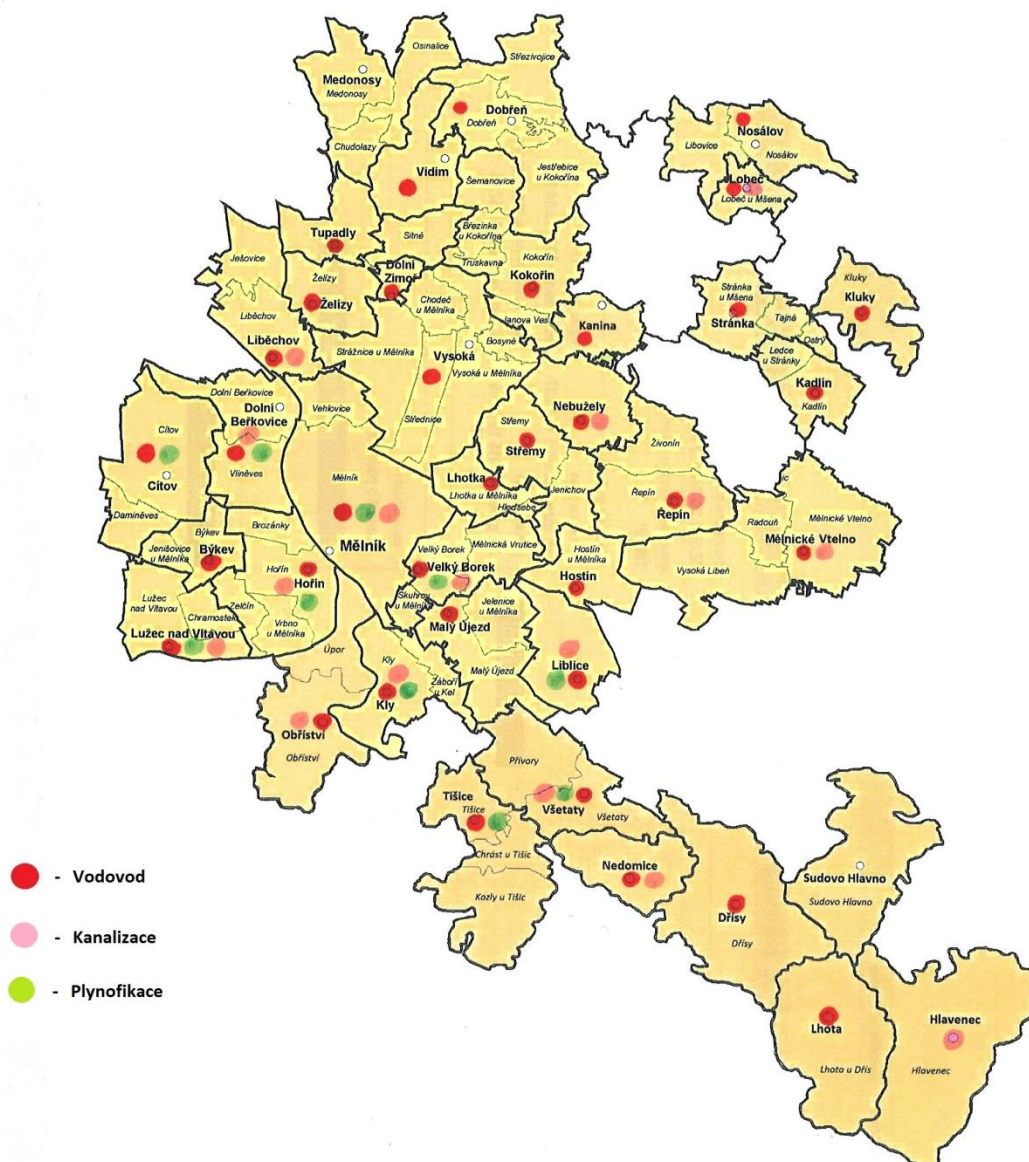
	Kanalizace	Plynovod	Vodovod	Pozn. - kanalizace
Býkev	0	0	1	ano
Cítov	0	1	1	kanalizace pouze částečně
Dobřeň	0	0	1	ne
Dolní Beřkovice	1	1	1	ano
Dolní Zimoř	0	0	1	ne
Dřísy	0	0	1	kanalizace - výstavba
Hlavenec	1	0	0	ano
Hořín	1	1	1	ano
Hostín	0	0	1	ne
Kadlín	0	0	1	ne
Kanina	0	0	1	ne
Kluky	0	0	1	ne
Kly	1	1	1	ano
Kokořín	0	0	1	ne
Lhota	0	0	1	kanalizace - výstavba
Lhotka	0	0	1	ne
Liběchov	1	0	1	ano
Liblice	1	0	1	ano
Lobeč	1	0	1	ano
Lužec nad Vltavou	1	1	1	ano
Malý Újezd	0	0	1	Kanalizace -výstavba
Medonosy	0	0	0	ne
Mělnické Vtelno	1	0	1	ano
Mělník	1	1	1	ano
Nebužely	1	0	1	ano
Nedomice	1	0	1	ano
Nosálov	0	0	1	ne
Obříství	1	1	1	ano
Řepín	1	0	1	ano
Stránka	0	0	1	ne
Střemy	0	0	1	ne
Sudovo Hlavno	0	0	0	kanalizace - výstavba
Tišice	0	1	1	kanalizace - výstavba
Tupadly	0	0	1	ne
Velký Borek	1	1	1	ano
Vidim	0	0	1	ano

Všetaty	1	1	1	ano
Vysoká	0	0	1	ano
Želízy	0	0	1	kanalizace dešťová
SUMA	16	10	36	

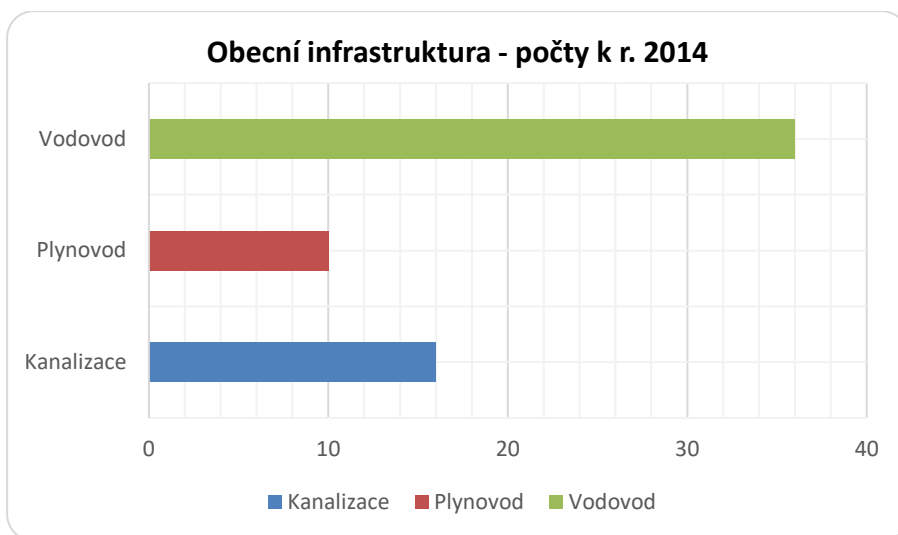
Tabulka 12: Kanalizace, vodovod a plynovod v rámci obecní infrastruktury v jednotlivých obcích

Zdroj: vlastní zjištění + zpracování

Mapa území s vyznačením technické infrastruktury



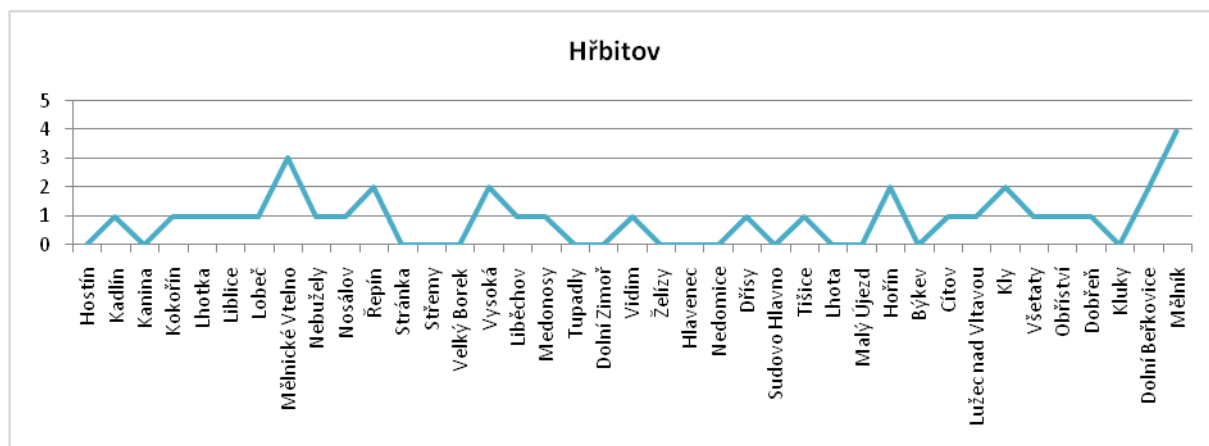
Obrázek 2: Mapa území s vyznačením technické infrastruktury



Graf 37: Obecní infrastruktura

Zdroj: vlastní zpracování

Dále zde je uvedený graf týkající se počtu hřbitovů v obcích. Je zřejmé, že největší počet se nachází ve městě Mělník dále pak v obci Mělnické Vtelno.



Graf 38: Hřbitovy

Zdroj: data ČSÚ, vlastní zpracování

Obecní infrastruktura je v jednotlivých obcích rozdílná. Jak vyplynulo z řízených rozhovorů, je zaznamenán trend budování infrastruktury pro likvidaci odpadních vod. Vodovod chybí v severozápadní části, kdy je nekvalitní voda ve studních a zásobování pitnou vodou lze považovat za palčivý problém. Rovněž s rozvojovými možnostmi pro bydlení klesá kapacita čistíren odpadních vod a bude nutná jejich intenzifikace.

Infrastruktura pro sport ať již obecní, nebo ve vlastnictví spolků, kromě města Mělníka, není postačující a s ohledem na důraz pro zdravý životní styl skýtá velký potenciál pro modernizaci a rozvoj.

2.1.6.f Bezpečnost

Z pohledu bezpečnosti se analýza zaměřuje především na přítomnost obecní či městské policie v obcích. Bylo zjištěno, že policie se nachází ve dvou obcích, ostatní se obrací na policii např. Městská policie Mělník.

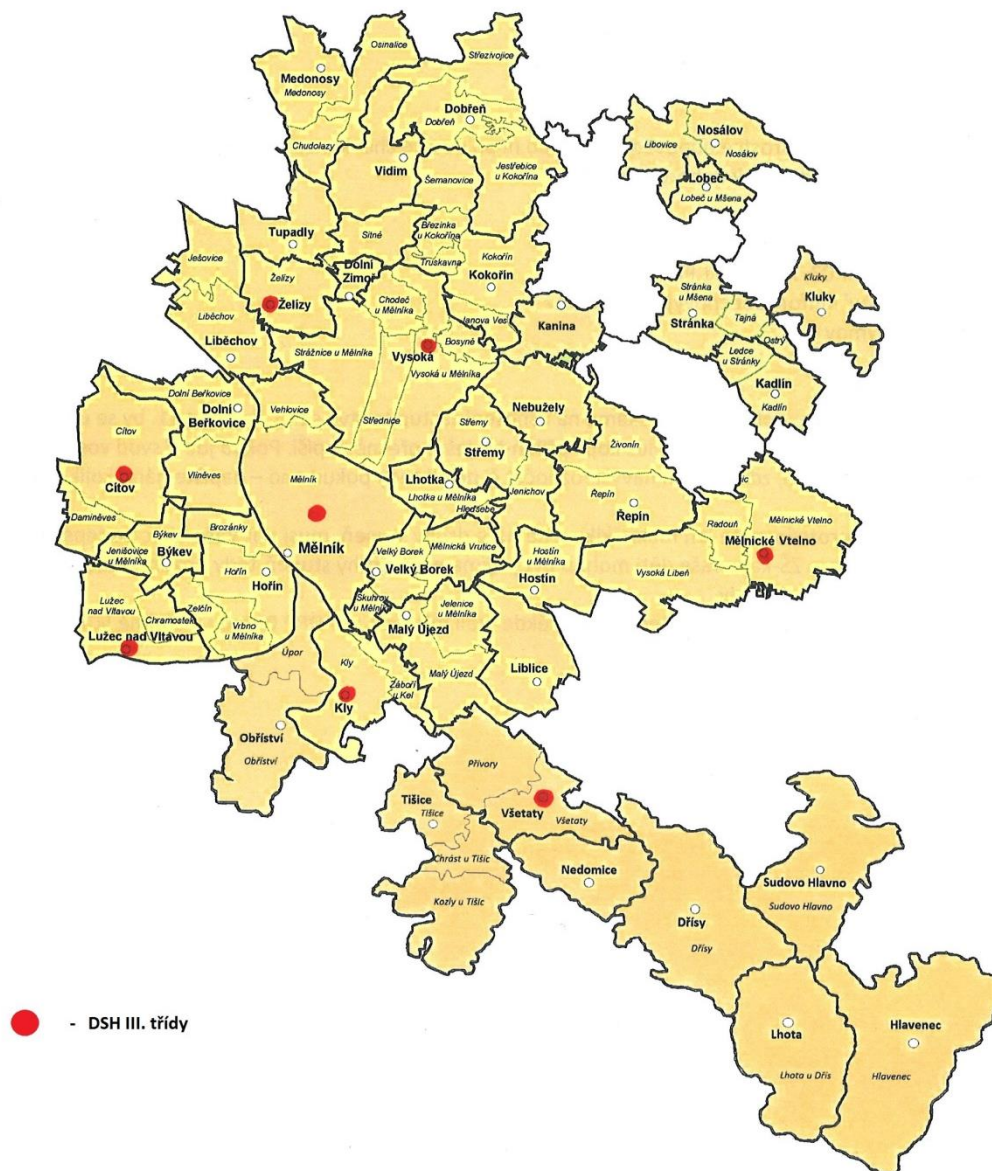
Zástupci obcí se shodují a kladně hodnotí existenci krizového řízení a spolupráci obcí s příslušnými složkami IZS v rámci ORP.

Ve většině obcí se nachází Sbor dobrovolných hasičů, jenž pomáhá při krizových situacích v obci a jejím okolí. V tabulce níže je uveden počet a rozmístění Jednotek požární ochrany na území MAS Vyhličky, z.s. /zdroj vlastní šetření – evidence HZS/

JPO	Cítov	Horní Beřkovice	Kly	Lužec	M. Vtelno	Mělník	Všetaty	Želízy	Vysoká
III.	1	1	1	1	1	4	1	1	1
II.	-	-	-	-	-	-	-	-	-

Tabulka 13: Počet a rozmístění Jednotek požární ochrany

Mapa území s vyznačenými zřízenými jednotkami Sboru dobrovolných hasičů III. třídy



Obrázek 3: Mapa území s vyznačenými zřízenými jednotkami Sboru dobrovolných hasičů III. třídy

Na území MAS Vyhlídka je 12 JPO SDH III. stupně, na území není žádná jednotka II. stupně. Tyto jednotky hrají z hlediska zajištění bezpečnosti obyvatel území MAS nezastupitelnou roli. Stejně jako v případě sportovních zařízení je však jejich vybavení často zastaralé, až historické. To následně snižuje jejich připravenost a akceschopnost. Byť z komunitního projednání vyplývá, že lidský kapitál je v tomto ohledu dostatečný, nedojde-li ke zlepšení materiálně-technického vybavení a zázemí sborů dobrovolných hasičů, mohou v budoucnu nastat v oblasti zajištění bezpečnosti v území nemalé problémy. Problematický stav SDH byl

identifikován například v těchto obcích MAS Vyhličky: Cítov, Mělnické Vtelno, Kokořín, Lhota, Lhotka, Lužec nad Vltavou, Kly či Želízy.

V rámci problematiky povodní jsou nejvíce ohrožené oblasti spadající pod Mělník, zejména Brozánky (které byly při povodních v r. 2013 zatopeny). Dále určité části samotného města Mělník a přilehlé obce, např.: Býkev, Hořín nebo Dolní Beřkovice. Protipovodňové hráze, které jsou vybudovány, chrání část Mělníka, Mlazice a Pšovku před velkou vodou. Byly významné při povodních v roce 2013. V Hoříně hráz přetékala, ale neprotrhla se. Řešení protipovodňového systému pro ohrožené oblasti jako komplexního řešení je jedním z požadavků starostů na řešení společných témat. Z hlediska bezpečnosti je území MAS Vyhličky, z.s. velice nesourodé. Z tohoto důvodu se jeví potřebná podpora jak spolků, tak jednotek Sboru dobrovolných hasičů.

2.1.6.g Kulturní dědictví

Území MAS Vyhličky je proslulé četností kulturních památek. Na Mělníku je vyhlášena městská památková zóna a v obci Hořín, a Kluky je vyhlášena vesnická památková zóna. Obec Nosálov je vesnická památková rezervace. Tato území požívají specifické ochrany a byla předmětem vypracování plánů péče. Mnoho památek je nyní obnovováno se záměrem nového využití, tam, kde je to relevantní, jsou vzaty v úvahu specifické podmínky dané památkovou ochranou objektu (které mají často omezující charakter). Péče o kulturní dědictví a jeho využití je jednou z priorit MAS Vyhličky. Významným limitem je i v případě obnovy a rozvoje využití památek finanční náročnost a dostupnost potřebných finančních prostředků. Odkazem kulturního dědictví je rovněž považován přístup k ochraně a zachování či obnovení tradic či lidových obyčejů. Ve více jak polovině obcí jsou pořádány veřejné či společenské akce masopusty, pálení čarodějnic, akce v průběhu adventu – společná zpívání, koncerty, obdoba staročeských májů., dožínky atd. Ačkoliv podobnou akcí je každoročně pořádané Mělnické vinobraní, pořadatel město Mělník ji pořádá na úrovni profesionálního zajištění.

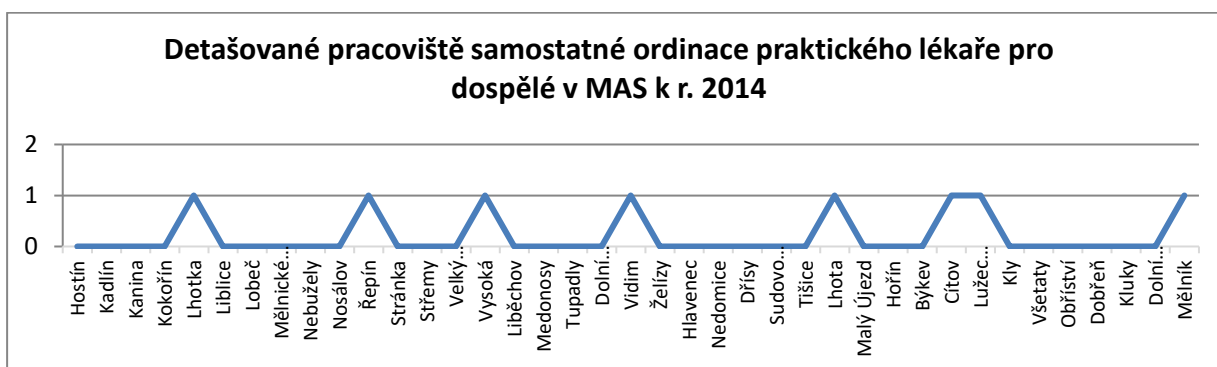
2.1.6.h Zdravotní služby

Z hlediska zdravotnictví a možnosti lékařské péče na území MAS je místem s největším počtem zdravotnických ordinací Mělník. V Mělníku je nemocnice jen jedna a zařízení pro dlouhodobě nemocné také pouze jedno. Samostatná ordinace lékaře pro dospělé se nachází v osmi obcích. Na daném území se nachází 3 domovy důchodců a dva pečovatelské domy. Do budoucna by občané uvítali větší kapacity v domech s pečovatelskou službou, jelikož jsou stále více žádány. S větší potřebou peněžních příjmů v domácnostech si některé matky nemohou dovolit zůstat na rodičovské dovolené po celou dobu jejího trvání a musejí jít pracovat. Proto byla v rámci komunitního zpracování strategie v území zjištěna poptávka po zařízeních péče o děti do tří let věku - jesle.



Graf 39: Samostatná ordinace praktického lékaře pro dospělé

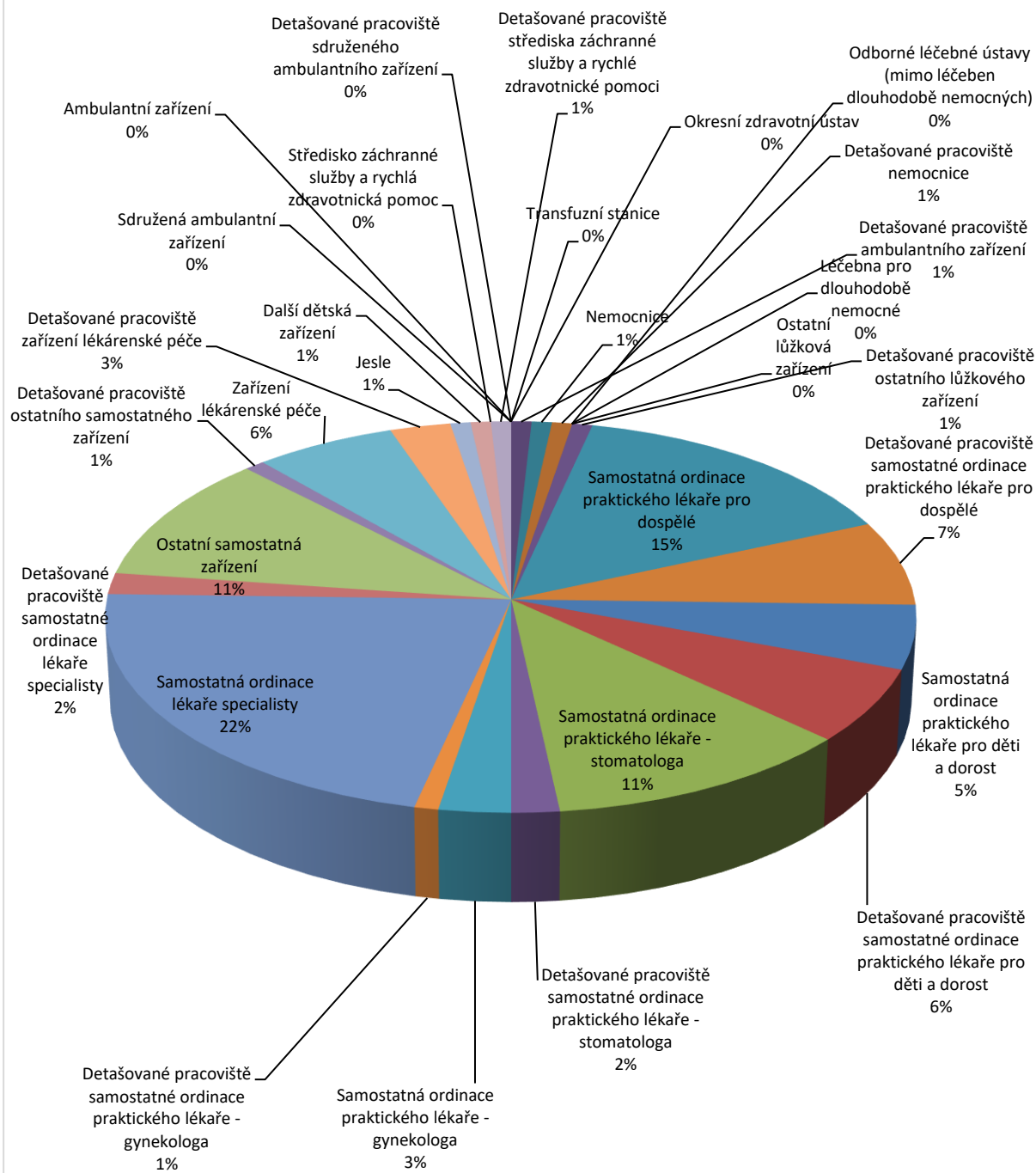
Zdroj: data ČSÚ, vlastní zpracování



Graf 40: Detašované pracoviště samostatné ordinace praktického lékaře pro dospělé

Zdroj: data ČSÚ, vlastní zpracování

Struktura zdravotnických zařízení v rámci MAS k r. 2014



Graf 41: Struktura zdravotnických zařízení v rámci MAS
Zdroj: data ČSÚ, vlastní zpracování

2.1.6.ch Sociální oblast a její infrastruktura

Největší podíl na poskytování sociálních služeb má město Mělník. Služby města Mělník můžeme rozdělit do dvou kategorií a to na služby uváděné jako využívané, kterými jsou například: domov pro seniory, pečovatelská služba, osobní asistence, Kontaktní centrum,

sociálně aktivizační služby pro rodiny s dětmi, seniory a osoby se zdravotním postižením atd. Druhou kategorií jsou služby, jejichž využití obyvatelé neuvádí. Do těchto služeb patří zejména tísňové služby, chráněné bydlení, centrum denních služeb, sociálně terapeutické služby atd. V tomto případě je třeba zlepšit informovanost obyvatel o poskytování těchto služeb. V ostatních obcích MAS Vyhlídky jsou sociální služby zaměřeny převážně na seniory a zdravotně postižené. Zařízení či služby pro osoby ohrožené sociálním vyloučením v území MAS Vyhlídky chybí. Ze strany některých obcí byl v rámci přípravy strategie vznesen požadavek na zřízení terénní sociální služby zejména pro osoby nezaměstnané, v dluhové pasti, bez finanční gramotnosti atd. Jako zcela nedostačující ze strany obcí hodnocena rovněž nabídka sociálních bytů. Obě tyto skutečnosti úzce navazují taktéž na zvyšující se počet dlouhodobě nezaměstnaných uchazečů o zaměstnání. V následující tabulce jsou uvedeny počty jednotlivých sociálních zařízení na území MAS Vyhlídky. V některých obcích je poskytována sociální služba/rozvoz obědů bez institucionálního zajištění, na náklady obce.

Počty sociálních zařízení k r. 2014

	Počet sociálních služeb celkem	Domovy pro seniory	Domovy pro osoby se zdravotním postižením	Azylové domy	Chráněné bydlení	Denní stacionáře	Nízkoprahová zařízení pro děti a mládež	Sociální poradny	Domy s pečovatelskou službou
suma	19	3	0	1	2	2	4	3	4

Tabulka 14: Počty soc. zařízení na území MAS

Zdroj: ČSÚ, vlastní šetření

- Denní stacionáře - Jitřenka, Slunečnice (oboje Mělník)
- Domovy pro seniory- CSM Mělník, Vidim, Lužec
- Domovy pro osoby se zdravotním postižením - 0
- Chráněné bydlení - Mělník Fokus, Zahrada Nebužely
- Azylový dům – SPMM²Mělník
- NZDM – SPMM, Babylon
- Sociální poradny – SPMM, Fokus, Malt. Pomoc
- Domy s pečovatelskou službou - Mělnické Vtelno, Obříství, Mělník

V následující tabulce je zobrazen stav sociálních zařízení a druhy sociálních služeb, jež jsou poskytovány na území MAS Vyhlídky. Veškeré údaje jsou čerpány z Katalogu sociálních služeb, vydaným Městským úřadem Mělník v roce 2013.

Tabulka je rozdělena podle nejčastěji se vyskytujících druhů sociálních služeb. V posledním sloupci „Ostatní“ se vyskytují následující služby: školské poradenské zařízení, služby pro rodinu, miniškola, veřejný opatrovník, přestupková agenda, dobrovolníci, pomoc v hmotné nouzi, průvodcovské a předčitatelské služby - doprava dětí s postižením do škol, osobní asistence, zdravotní a pečovatelské služby na základě ŽL, sociálně -terapeutická dílna, podpora samostatného bydlení či léčba a poradenství pro pacienty AT poradny.

² Služby prevence města Mělník

Všechny ze služeb ve sloupci „Ostatní“ se nachází ve městě Mělník. Mezi poskytovatele těchto služeb patří především Městský úřad Mělník, Služby prevence města Mělník, Fokus Praha, o.s., Maltéžská pomoc nebo také Rodinná centra Kašpárek a Chloumek. Jak vyplynulo v rámci řízených rozhovorů se starosty obcí a ze společných komunitních projednání, je poptávka a potřeba vybraných sociálních služeb i ve venkovských oblastech. Dostupnost těchto služeb naráží i na zhoršenou či problematickou dopravní dostupnost z území, neboť jsou soustředěny či dostupné zejména v Mělníku a z území MAS je nutné dojíždět.

Vyskytuje se zde také zprostředkování jednání mezi pachatelem a obětí o urovnání následku trestného činu a manažer prevence kriminality. Tyto služby jsou poskytovány MÚ Mělník a Probační a mediační službou ČR.

V tabulkách uvedených níže lze podrobně vyhledat název zařízení, druh služby a obec, kde je služba poskytována.

	Azylový dům	Denní stacionář	Domov pro seniory	Domov se zvláštním režimem	Chráněné bydlení	Noclehárna	NZDM	Odborné poradenství	Poradenství/sociální poradenství	Sociální rehabilitace	Sociálně aktivizační služby	Terénní služby a programy	Ostatní
Býkev							ano						
Lužec nad Vltavou				ano								ano	
Mělnické Vtelno												ano	ano
Mělník	ano	ano 3x	ano 2x	ano	ano	ano	ano	ano 4x	ano 4x	ano	ano 4x	ano 3x	ano 17x
Nebužely					ano								
Obříství			ano										
Vidim			ano										

Tabulka 15: Sociální služby dle obcí
Zdroj: vlastní zjištění

V následujících tabulkách jsou podrobně rozepsány sociální služby a zařízení, jež je poskytují. Jsou rozděleny do následujících kategorií: Sociální poradenství, Senioři a zdravotně postižení, Rodiny, děti a mládež, Osoby v krizi a osoby bez přístřeší a Ostatní. Ze zjištěných údajů je patrná nejvyšší koncentrace nabídky soc. služeb, resp. jejich poskytovatelů je v Mělníku. Tato situace je dána spádovostí a rolí obce s rozšířenou působností.

Sociální poradenství		
SPMM	sociálně právní poradna	Mělník
Úřad práce ČR – pobočka Mělník	pomoc v hmotné nouzi	Mělník

MÚ Mělník	terénní a sociální práce	Mělník
-----------	--------------------------	--------

Tabulka 16: Sociální služby - sociální poradenství

Zdroj: Katalog sociálních služeb, MÚ Mělník

Senioři a zdravotně postižení		
Maltézká pomoc	průvodcovské a předčitatelské služby - doprava dětí s postižením do škol	Mělník
Maltézká pomoc	osobní asistence	Mělník
Občanské sdružení Zahrada	chráněné bydlení	Nebužely
Maltézká pomoc	"adopce seniorů", sociálně aktivizační služby pro seniory	Mělník
Fokus Praha, o.s.	sociálně aktivizační služby	Mělník
Český Červený Kříž - oblastní spolek Mělník	zdravotní a pečovatelské služby na základě ŽL	Mělník
Fokus Praha, o.s.	sociálně -terapeutická dílna	Mělník
Fokus Praha, o.s.	sociální rehabilitace - centrum podpory zaměstnávání	Mělník
Fokus Praha, o.s.	chráněné bydlení	Mělník
Fokus Praha, o.s.	podpora samostatného bydlení	Mělník
Fokus Praha, o.s.	sociální rehabilitace	Mělník
Místní organizace Svazu tělesně postižených	sociální poradenství, rekondiční a ozdravné pobyty	Mělník
Sdružení zajišťující budoucnost postižených dětí	Denní stacionář Slunečnice Mělník	Mělník
Územní organizace Svazu diabetiků ČR	poradenství, prevence, edukace, rekondice	Mělník
Svaz postižených civilizačními chorobami	poradenství, prevence, rekondice	Mělník
Úřad práce ČR	pomoc osobám zdravotně znevýhodněným	Mělník
Centrum seniorů Mělník	Domov pro seniory - Domov Ludmila	Mělník
Svaz neslyšících a nedoslýchavých	odborné sociální poradenství	Mělník
Centrum seniorů Mělník	Domov se zvláštním režimem - Domov Vážka	Mělník
Centrum seniorů Mělník	Domov pro seniory - Domov Penzion	Mělník
Centrum seniorů Mělník	terénní pečovatelská služba	Mělník
Senior Komplex Lužec nad Vltavou	terénní pečovatelská služba	Lužec nad Vltavou
Senior Komplex Lužec nad Vltavou	Domov se zvláštním režimem	Lužec nad Vltavou

Domov seniorů Vidim	pobytové sociální služby pro seniory	Vidim
Denní stacionář Jitřenka	Denní stacionář	Mělník
TPS Mělnické Vtelno	terénní pečovatelská služba	Mělnické Vtelno
Dům s pečovatelskou službou	denní stacionář	Obříství

Tabulka 17: Sociální služby – senioři a zdravotně postižení
Zdroj: Katalog sociálních služeb, MÚ Mělník

Rodiny, děti a mládež		
SPMM	Azylový dům pro matky s dětmi	Mělník
Babylon, o.s.	NZDM	Mělník
Babylon, o.s.	sociálně aktivizační služby pro rodiny s dětmi	Mělník
Pedagogicko-psychologická poradna Středočeského kraje - Odloučené pracoviště Mělník	školské poradenské zařízení	Mělník
MŠ Pod Vrchem	jesle + denní stacionář	Mělník
Rodinné centrum Chloumek, o.s.		Mělník
Rodinné centrum Kašpárek Mělník, o.s.	služby pro rodinu	Mělník
Rodinné centrum Kašpárek Mělník, o.s.	miniškola Rolnička	Mělník
MÚ Mělník - sociální kurátor	odborné poradenství	Mělník
MÚ Mělník - oddělení sociálně právní ochrany	odborné poradenství	Mělník
Město Mělník	sociálně aktivizační služby pro rodiny s dětmi	Mělník

Tabulka 18: Sociální služby – rodiny, děti a mládež
Zdroj: Katalog sociálních služeb, MÚ Mělník

Osoby v krizi a osoby bez přístřeší		
SPMM	Azylový dům	Mělník
SPMM	noclehárna	Mělník
Ordinace AT pro prevenci a léčbu závislosti	léčba a poradenství pro pacienty AT poradny	Mělník
Semiramis, o.s. - Mladá Boleslav - každý čtvrtek působnost v ulicích Mělníka	centrum terénních programů	Mladá Boleslav - Mělník
MÚ Mělník - protidrogový koordinátor	odborné poradenství	Mělník

Tabulka 19: Sociální služby – osoby v krizi a osoby bez přístřeší
Zdroj: Katalog sociálních služeb, MÚ Mělník

Ostatní		
MÚ Mělník	veřejný opatrovník	Mělník
MÚ Mělník	přestupková agenda	Mělník

Centrum seniorů Mělník	dobrovolníci	Mělník
Probační a mediační služba ČR	Zprostředkování jednání mezi pachatelem a obětí o urovnání následku trestného činu	Mělník
MÚ Mělník	Manažer prevence kriminality - koordináční činnost	Mělník
MÚ Mělník	koordinace komunitního plánování	

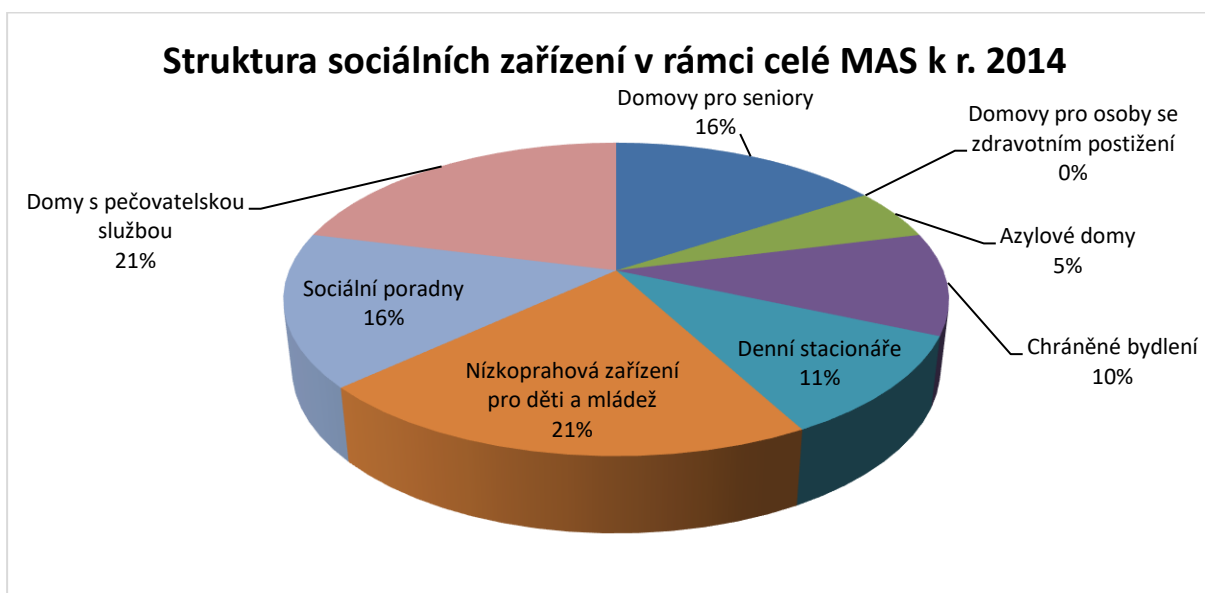
Tabulka 20: Sociální služby - ostatní
Zdroj: Katalog sociálních služeb, MÚ Mělník

Sociální podnikání		
VITIS Mělník, s.r.o.		Sídlo Lužec n. Vltavou, působnost celé území MAS

Tabulka 21: Sociální podnikání
Zdroj: Katalog sociálních služeb, MÚ Mělník

V území MAS Vyhlídky působí zařízení povahy komunitního centra toliko na Mělníku a v obci Velký Borek, tzv. volnočásek.

Zájem o podporu komunitních center, respektive jejich vybudování, byl identifikován v nejméně šesti obcích MAS Vyhlídky /Lhotka, Hostín, Nedomice, Lhota, Sudovo Hlavno, Nebužely/.



Graf 42: Struktura sociálních zařízení v rámci celé MAS
Zdroj: Katalog sociálních služeb + vlastní zpracování

Sociální služby a plánování v jednotlivých ORP, do kterých obce v územní působnosti spadají

ORP Mělník / Býkev, Cítov, Dobřeň, Dolní Beřkovice, Dolní Zimoř Hořín, Hostín, Kadlín, Kanina, Kokořín, Kly, Lhotka, Liběchov, Liblice, Lobeč, Lužec nad Vltavou, Malý Újezd, Medonosy, Mělník, Mělnické Vtelno, Nebužely, Nosálov, Tupadly, Velký Borek, Vidim, Vysoká, Želízy/

V obcích DSO Sdružení obcí Kokořínska proběhlo komunitní plánování sociálních služeb v letech 2009 – 2011 zpracován Komunitní plán sociálních služeb pro obce DSO a města Mšena. Komunitní plán vymezuje tři zájmové skupiny s uvedením priorit pro danou skupinu:

- **Děti, mládež, rodina** – priority: Soc. aktivizační služby, Klub pro matky s dětmi, prevence sociálně patologických jevů
- **Osoby zdravotně znevýhodněné, senioři** – priority: Soc. aktivizační služby, bezbariérovost, bezpečnost
- **Osoby ohrožené sociálním vyloučením** – priority: informovanost, vytváření podmínek pro využívání veřejně prospěšných prací (VPP) a společensky účelných pracovních míst vyhrazených pro uchazeče o zaměstnání (SÚPM)

Zdroj: Komunitní plán sociálních služeb Sdružení obcí Kokořínska a města Mšena

Vize rozvoje sociálních služeb města Mělník

V roce 2020 je Mělník městem:

- s nabídkou volnočasových aktivit dostupných pro všechny věkové i sociální skupiny
- se všemi kategoriemi odpovídajícího bydlení pro všechny skupiny obyvatel
- s dostatkem odpovídajících legálních pracovních příležitostí pro všechny zájemce a s dostatkem podpůrných služeb
- s odpovídající sítí zdravotnických zařízení, poskytující kvalitní služby
- které nabízí a podporuje příležitosti ke vzdělání všem zájemcům a podporuje všestrannou komunikaci

Zdroj: Komunitní plán města Mělníka

ORP Brandýs nad Labem /Dřísy, Hlavenec, Lhota a Sudovo Hlavno/

Město Brandýs nad Labem má zpracovaný Střednědobý plán rozvoje sociálních služeb a návazných služeb města Brandýs nad Labem na r. 2013 – 2018. Tento plán je zpracována to pouze z pohledu města a jeho potřeb, nikoliv z pohledu ostatních obcí v ORP. Střednědobý plán vymezuje z hlediska potřeb čtyři skupiny:

- osoby ohrožené soc. vyloučením
- rodiny, děti a mládež
- senioři
- občané zdravotně znevýhodnění

Na uvedeném území není problematika komplexně řešena, obce nemají plány soc. služeb, jsou sice poskytovány služby soc. péče a soc. prevence, ale některé zcela chybí - raná péče, krizová pomoc, sociálně aktivizační služby rodiny s dětmi. Tyto služby jsou v případě potřeby

poskytovány organizacemi zcela mimo kraj. Jak vyplývá z výstupu projektu „Meziobecní spolupráce“ je zjištěna potřeba vytvoření optimální sítě soc. služeb, která bude odpovídat jejich potřebám, není nezbytné, aby se jednalo výlučně o služby, ve smyslu zákona 108/2006 Sb., ale služby na základě soc. soudržnosti a posílení místní komunity.

ORP Neratovice / Nedomice , Obříství, Tišice, Všetaty/

ORP Neratovice má zpracován Střednědobý plán rozvoje sociálních a návazných služeb města Neratovice a spádových obcí na období 2013 – 2017, ze zjištěných potřeb a z něj vychází, i Akční plán na r. 2013 – 2014 a Akční plán na r. 2015 – 2017. Významným kladem je, že uvedený střednědobý plán a Akční plány jsou zpracovány pro všechny spádové obce ORP. V Akčním plánu na r. 2015 – 2017 je stanoveno dvanáct rozvojových priorit:

Priorita č. I. Nabídka aktivit pro osoby se ZP

- Nabídka volnočasových aktivit pro děti se ZP
- Setkávání rodinných pečujících
- Terénní sociální služby pro seniory a osoby se ZP

Priorita č. II. Podpora integrace v rámci systému vzdělávání pro děti

- Přípravná třída pro děti
 - Podpora dětí ze sociálně slabých rodin formou dotovaných obědů
 - Podpora začlenění dětí se specifickými potřebami do běžných škol
- Odstraňování bariér v budovách škol v majetku města

Priorita č. III. Podpora občanů při řešení těžké životní situace

- Bezplatné občanské poradenství, včetně dluhového poradenství
- Krizová služba pro děti, mládež a rodinu

Priorita č. IV. Vytvoření nabídky dostupného a návazného bydlení

- Koncepce dostupného a návazného bydlení
- Bezbariérové bytové jednotky

Priorita č. V. Odstraňování stavebních bariér

- Bezbariérová doprava
- Individuální doprava pro osoby se ZP
- Aktualizace mapy stavebních bariér ve městě
- Realizace projektů na odstraňování stavebních bariér ve městě

Priorita č. VI. Podpora volnočasových aktivit pro děti a mládež

- Nabídka aktivit pro děti a mládež

Priorita č. VII. Podpora pobytových sociálních služeb

- Dům Kněžny Emmy – domov pro seniory
- Denní stacionář Domu Kněžny Emmy

Priorita č. VIII. Podpora KPSS

Proces plánování sociálních služeb ve městě a v regionu komunitní metodou

Priorita č. IX. Podpora zaměstnávání pečujících a hendikepovaných osob

- Podpora „chráněného zaměstnání“

- Podpora rozvoje sociálního podnikání formou osvěty
 - Podpora cíleného zaměstnávání všech skupin osob ohrožených sociálním vyloučením
- Priorita č. X. Zajištění informovanosti v oblasti sociálních a návazných služeb

- Aktualizace webových stránek
- Aktualizace a distribuce katalogu
- Pravidelné informace v tisku

Priorita č. XI. Zajištění terénních služeb pro osoby ohrožené sociálním vyloučením a osoby sociálně vyloučené

- Terénní sociální služby pro osoby ohrožené návykovými látkami
- Nízkoprahové zařízení pro děti a mládež
- TETA U NÁS DOMA

Priorita č. XII. Podpora zájmových aktivit pro seniory

- Nabídka kulturních, vzdělávacích a preventivních akcí pro seniory a osoby se ZP
- Klub důchodců

Priorita č. XIII. Podpora prarodinných opatření MB

- Odborné poradenství pro rodinu a mezilidské vztahy
- Odborné socioterapie pro ohrožené děti a rodiče

S ohledem na tu skutečnost, že obec Kluky leží v ORP Mladá Boleslav, jedná se pouze o jedinou obec, nejsou závěry Komunitního plánování soc. služeb na r. 2014-18 uváděny. Ačkoliv analýza tohoto plánu je zaměřena na katastrální území a součásti Mladé Boleslavi, priority a opatření se do značné míry shodují s výstupy a prioritami ostatních komunitních plánů v ostatních ORP. Při posouzení jednotlivých programových dokumentů v soc. oblasti lze konstatovat, že jednotlivá zjištění se nevyskytují na daném území izolovaně, ale jsou v uvedených ORP takřka totožná. Jak vyplývá z identifikovaných problémů území, je v celém území napříč všemi ORP, ve které se obce v územní působnosti nacházejí zcela nevyhovující:

nedostatek kulturních a sportovních aktivit v obcích, nedostatek zájmových kroužků pro děti a mládež, absence prostoru pro scházení a trávení volného času mládeže, nabídka atraktivních volnočasových aktivit, nízká informovanost občanů regionu o sociálních službách, absence sociálního poradenství pro rodiny s dětmi, špatná dostupnost sociálních služeb z malých obcí především veřejnou dopravou, nedostatek poradenských služeb v sociální oblasti mimo úřady a poskytovatele, absence konzultačně-informační linky.

nedostatek informací o sociálních službách a výhodách pro osoby se zdravotním postižením. Nedostatek informací pro lidi, kteří nejsou klienty sociální služby.

2.1.6.i Problematika zaměstnanosti

Zaměstnanost obyvatel regionu je klíčovým faktorem pro udržení jeho ekonomické a sociální stability. Z komunitního plánování sociálních služeb, které v území kontinuálně probíhá, vzešel jako jeden z hlavních problémů nedostatek pracovních míst zejména pro osoby ohrožené na trhu práce ať už z důvodu věku, zdravotního a rodinného stavu nebo sociálního znevýhodnění

(složení uchazečů o zaměstnání v evidenci úřadů práce je uvedeno v kapitole 2.1.1.2.1.1.d). Jedná se tedy o problematiku, na jejíž řešení by měl být v následujícím období kladen důraz. Region je typický tím, že z něho velké množství místních lidí, a to zejména mladých a kvalifikovaných, dojíždí do zaměstnání do okolních měst. To je spojené s nedostatkem pracovních příležitostí v regionu, což způsobuje zvyšování migrace za prací z venkovského regionu do měst, zejména do Prahy, ale i do nadnárodních firem v Mladé Boleslavi, Brandýse nad Labem, Kostelci nad Labem, částečně i v Mělníku. V těchto městech existuje pestřejší pracovní nabídka především pro kvalifikované pracovní síly, pro nekvalifikované pak práce v nepřetržitém provozu v 12 - ti hodinových směnách.

Z pohledu celkového rozvoje území je tedy významná zejména podpora vytváření míst přímo v regionu, což zkrátí celkovou dobu vyjíždky obyvatel za prací, která někdy činí až 4 hodiny denně.

Uspořený čas by pak obyvatelé mohli využít pro svoji rodinu, volnočasové aktivity, zapojení do života komunity, další vzdělávání apod.

Problematické je taktéž zaměstnávání osob ohrožených na trhu práce a to např. z důvodu sociálního znevýhodnění, nízké kvalifikace, věku nebo zdravotního stavu. Tyto osoby jen velice těžce nacházejí v regionu pracovní uplatnění (v území v současnosti působí jeden sociální podnik). Dalším problémem u řady obyvatel území MAS Vyhlídky je vysoká zadluženost, takže pokud nastoupí do zaměstnání, téměř vše, co vydělají, jde na úhradu exekucí.

Většina zaměstnavatelů se nechce při přijímání nových zaměstnanců takovýmito uchazeči vůbec zabývat, protože má na výběr řadu bezproblémových zájemců.

Na okrese Mělník bylo evidováno na Úřadu práce k 31. 7. 2015 5 107 nezaměstnaných, z toho 3 543 (69,37 %) více jak 5 měsíců a z toho 2 457 (48%) déle než 12 měsíců. To znamená, že dlouhodobě nezaměstnaných je téměř 70 % z celkového počtu nezaměstnaných.

Podíváme-li se pouze na region, Mělnicko bylo v srpnu 2015 (konkrétně k 11. 8. 2015) evidováno celkem 2091 uchazečů, což je téměř 41 % ze všech uchazečů vedených na ÚP v okrese Mělník, z toho 1 477 nezaměstnaných déle než 5 měsíců, což je 70,63 % z celkového počtu nezaměstnaných v regionu Mělnicko a 41,68 % z celého okresu. Z toho 1009 je nezaměstnaných déle jak 12 měsíců, což je 41,06 % z takto dlouhodobě nezaměstnaných v okrese a 48,25 % ze všech nezaměstnaných v regionu.

Na území MAS Vyhlídky je k 31. 12. 2015 343 uchazečů OZP, 660 uchazečů nad 50 let věku, 82 uchazečů do 19 let věku a 779 uchazečů v evidenci nad 24 měsíců.

Dále na okrese Mělník bylo k 31. 7. 2015 nezaměstnaných 148 absolventů, z toho 53 v regionu Mělnicko, což je 36 % z okresu Mělník. To znamená 2.89 % z celkového počtu nezaměstnaných v okrese Mělník a 2,53 % z celkového počtu nezaměstnaných v regionu. Lze předpokládat, že počátkem září (jako každý rok) počet nezaměstnaných absolventů prudce vzroste.

Nezaměstnaných nad 50 let bylo k 31. 7. 2015 evidováno na ÚP v okrese Mělník 1 478 osob, což je 28,94 % z celkového počtu nezaměstnaných, z toho v regionu Mělnicko 621 osob, což je

42 % z celkového počtu této skupiny v okrese Mělník, 29,69 % z celkového počtu nezaměstnaných v regionu a 12,16 % z celkového počtu nezaměstnaných v okrese Mělník.

Matek s dětmi do 15 let bylo v okrese Mělník vedených v evidenci na ÚP k 31. 7. 2015 celkem 905 (což je 17,72 % z celkového počtu nezaměstnaných), z toho v regionu Mělník 410, což je 45,15 % z celkového počtu matek v okrese Mělník, 8,03 % z celkového počtu nezaměstnaných v okrese a 19,61 % z celkového počtu nezaměstnaných v regionu. Osob se zdravotním postižením bylo evidováno na Úřadu práce k 31. 7. 2015 celkem 491, což je téměř 10 % z celkového počtu uchazečů, v regionu Mělnicko to pak bylo 228 osob, což je 46,43 % z celkového počtu zdravotně znevýhodněných osob v evidenci okresu Mělník, 4,46 % z celkového počtu nezaměstnaných v okrese a téměř 11 % z celkového počtu nezaměstnaných v regionu. Je nutno však podotknout, že ne všichni poživatelé invalidních důchodů I. a II. stupně a ne všechny osoby zdravotně znevýhodněné jsou přihlášeny na ÚP. Někteří o této možnosti ani nevědí a hledají si práci sami, mnoho z nich pracuje „načerno“.

Největší procento nezaměstnaných tvoří osoby bez kvalifikace, kterých bylo k 31. 7. 2015 evidováno na okrese Mělník 1.837, což je 35,97 % z celkového počtu uchazečů v okrese, v regionu Mělník to bylo 700 osob, což je 38,10 % z celkového počtu osob bez kvalifikace, 13,71 % z celkového počtu nezaměstnaných v okrese a 33,47 % ze všech nezaměstnaných v regionu. Srovnáváme zde data, která nejsou úplně totožná, statistika okresu Mělník je k 31. 7. 2015, v regionu nám byla poskytnuta data nejaktuálnější k 11. 8. 2015. Jsme ale přesvědčeni, že pokud bychom porovnávali obojí statistiku buď k 31. 7. nebo k 11. 8., odchylky od našich údajů by byly nepatrné a na zdokumentování stavu nezaměstnanosti u těchto osob by neměly zásadní vliv. V regionu nebo nejbližším okolí existují pouze sociální firma Fokusu Praha na Mělníku (zaměstnává do 15 osob převážně s duševním onemocněním) a kavárna a chráněná dílna „Pojďte dál“ v Neratovicích (zde je zaměstnáno cca 20 osob zdravotně znevýhodněných). Nedostatek sociálních firem v regionu je tedy zřejmý (Fokus a „Pojďte dál“ nabízí cca 35 míst, zatímco například osob OZP evidovaly ÚP v roce 2015 na 343, tj. cca desetkrát více). Obce sice zaměstnávají v rámci veřejně - prospěšných prací osoby dlouhodobě nezaměstnané, ale toto zaměstnání je krátkodobé a většinou nevede k získání zaměstnání na volném trhu práce. V území MAS přitom bylo v roce 2015 celkem 779 uchazečů v evidenci ÚP déle než 24 měsíců (nejvíce jich bylo z těchto obcí: Obříství – 95, Dolní Beřkovice – 317, Liblice – 158).

Ještě zde můžeme vidět strukturu zaměstnanosti v oblasti zdravotní a sociální péče (viz. graf č. 44). Největší koncentrace je ve městě Mělník, neboť i tam je koncentrováno nejvíce problémových okruhů v této oblasti.



Graf 43: Zdravotní a sociální péče, Zdroj: Strategie pro sociální začleňování Lokálního partnerství Mělnicko 2012-2014

Zaměstnanost – v oblasti zaměstnanost působí v Mělníku Úřad práce, působí sociální firma a NNO Fokus Praha, o.p.s, která se zaměřuje na problematiku zaměstnanosti znevýhodněných osob. Nově i soc. firma VITIS, s.r.o. Je snaha zejména z oblasti veřejné správy, tedy obcí a měst vytvářet podmínky pro zajištění zaměstnanost a prorodinná opatření. Ze strany zaměstnavatelů zejména v oblasti služeb byl zaznamenán zájem o kvalifikované zaměstnance s možností využití inovativních forem zaměstnávání (VYFIKO či poskytovatelé služeb v oblasti cestovního ruchu).

V území MAS Vyhličky byl identifikován potenciál pro rozvoj a vytváření podmínek v oblasti sociální podnikání a sociální začleňování prostřednictvím sociálních podniků, včetně inovativních forem zaměstnávání.

2.1.6.j Mělnické vyloučené lokality

V Mělníku se nachází tři vyloučené lokality v ulicích Na Oboře a Českolipská a v ulici Na Staré cestě.

Českolipská (Pšovka)

Lokalitu v ulici Českolipská tvoří jeden historický dům, který se nachází v průmyslové části města u hlavního silničního tahu Mělník - Slaný - Mladá Boleslav. Jde o hlučné prašné místo, které není od rychlostní komunikace oddělené žádným zábradlím, chybí jakákoli upozornění, že se v blízkosti pohybují lidé, což je pro obyvatele domu a děti zvláště potenciálně nebezpečné.

Zkoumaná lokalita je relativně blízko městského centra, do čtvrti jezdí pravidelně MHD, občanská obslužnost je dobře dostupná. V blízkosti jsou potraviny, základní i mateřská škola, hřiště je vzdálené deset minut chůzí. Samotný dům, oficiálně chráněná památka, je dlouhodobě ve špatném (havarijním) a zanedbaném stavu, který se ještě zhoršil po povodních před deseti lety. Zdivo je vlhké, oknem i střechou do domu zatéká, části domu postupně odpadávají, dům drží pohromadě v podstatě jen díky improvizovanému vyztužení provedenému bezprostředně po povodních.

Dům má sedm bytových jednotek, byty jsou provlhlé, lidé zde žijí v nevyhovujících hygienických podmínkách. Byty jsou nedostatečně vytápěné kamny na tuhé palivo, do bytů je zavedena studená voda, odpad, záchody a elektřina. V bytech nejsou koupelny. Rozvody vody a kanalizace jsou nevyhovující, prosakují a kromě jiného způsobují i nepříjemný zápach. Dům je v kolektivním vlastnictví obyvatel, na dům je uvalena exekuce. Původní majitelé za dům nezaplátili, obyvatelé žádný nájem neplatí, nemají s majiteli vyjasněné právní vztahy. Obyvatelé také doplácí poměrně vysoký dluh za nedoplatek vody, který vznikl zřejmě únikem z popraskaného potrubí. V domě má přihlášeno trvalé bydliště 25 lidí, ale žije zde přibližně dvojnásobek obyvatel, 30 dospělých a 20 dětí. Jednotlivé rodiny, které jsou většinou příbuzensky provázané, žijí v lokalitě dlouhodobě.

Na Oboře

Lokalita se nachází poblíž domu v ulici Českolipská. Opět jde o jeden bytový dům uprostřed běžné městské zástavby od nedalekého centra oddělená hlavním tahem Mělník – Slaný – Mladá Boleslav. Školy a další občanská obslužnost je v dosahu, v okolí je ale hluk, umístění v blízkosti rychlostní silnice může ohrožovat bezpečnost dětí nejen sociálně vyloučených obyvatel.

Dům by potřeboval rekonstrukci z hlediska standardu bydlení, není však v havarijním stavu. Dům nemá ani minimální údržbu, postupně chátrá, majitelé nemají na opravy prostředky. Okolní domy jsou zrekonstruované, slouží k bydlení nebo podnikání (sídla firem, obchody, atp.). Dům má osm bytových jednotek, byty mají jednu až dvě místnosti. V bytech je zavedená voda, v některých je koupelna, jedna společná se nachází na chodbě. Na dvorečku za domem vytvořili místní pro děti zázemí na hraní a místo k posezení. Okolí lokality je čisté, nejsou zde rozházené odpady nebo jinak zanedbaná údržba. Dům je v soukromém vlastnictví, patří dvěma bratrům, potomkům původních vlastníků. Na dům je uvalena exekuce. V domě podle různých zdrojů bydlí 50 osob. Podíl Romů nelze přesně určit, ale rodiny jsou pravděpodobně příbuzensky spjaté, sami o sobě mluví jako o „Cigánech“. Lokalita vznikla přirozeným stěhováním, podobně jako zkoumaná lokalit Českolipská je obývána dlouhodobě.

Na Staré cestě

Ve městě vznikla v posledních čtyřech letech další lokalita s typickými znaky sociálního vyloučení. V ulici Na Staré cestě zakoupila romská rodina, původem ze Slaného, budovu bývalého zdravotního střediska. Jde o nebytové prostory, kde nelze mít nahlášené trvalé bydliště, které ale slouží jako obydlí minimálně 20 lidem.

Samotná budova je zanedbaná, neopravovaná, lidé zde žijí v nevyhovujících hygienických podmínkách. Obyvatelé domu nepečují ani o jeho okolí. Budova je uprostřed klidné vilové čtvrti, jejíž obyvatelé vnímají lokalitu poměrně nelibě.

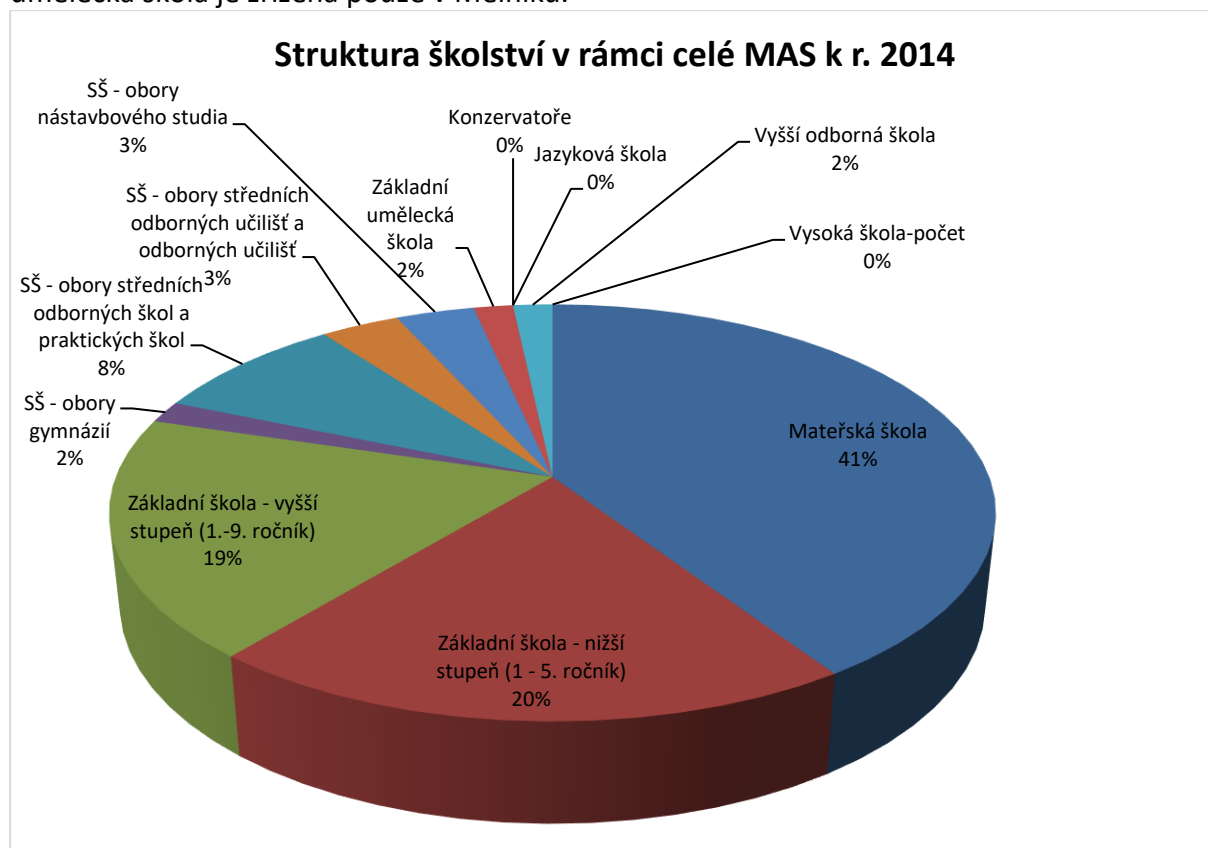
Ve srovnání s lokalitami Českolipská a Na Oboře vykazují lidé obývající bývalé zdravotní středisko vyšší míru migrace, lidé zde žijí sezónně, bez vazby na město. Majitelům zřejmě nárazově obyvatelé platí za pobyt určitý obnos, budova jako celek je ale opět v exekuci.

Postupně v území na základě soukromých aktivit vznikají sociální zařízení pro seniory. Jak vyplynulo z řízených rozhovorů, v území chybí či je nedostatečná terénní služba, která kromě ošetřovatelské péče (Farní charita a Červený kříž) není rozšířena. Ze strany obcí je požadavek na rozšíření terénní soc. služby, zejména poradenství jako prevenci proti negativním společensky - patologickým jevům, poradenství v oblasti zaměstnanosti či časná péče. Chybí větší zapojení komunity do života v obcích. V ORP Mělník se nachází vyloučená lokalita, která sice není v obci v územní působnosti, nicméně obdobné lokality se nacházejí i na Mělníku či v některých obcích.

Na základě uvedeného vyvstává potřeba vytvoření podmínek pro poskytování kvalitních a dostupných soc. služeb, podpora vybraných sociálních služeb.

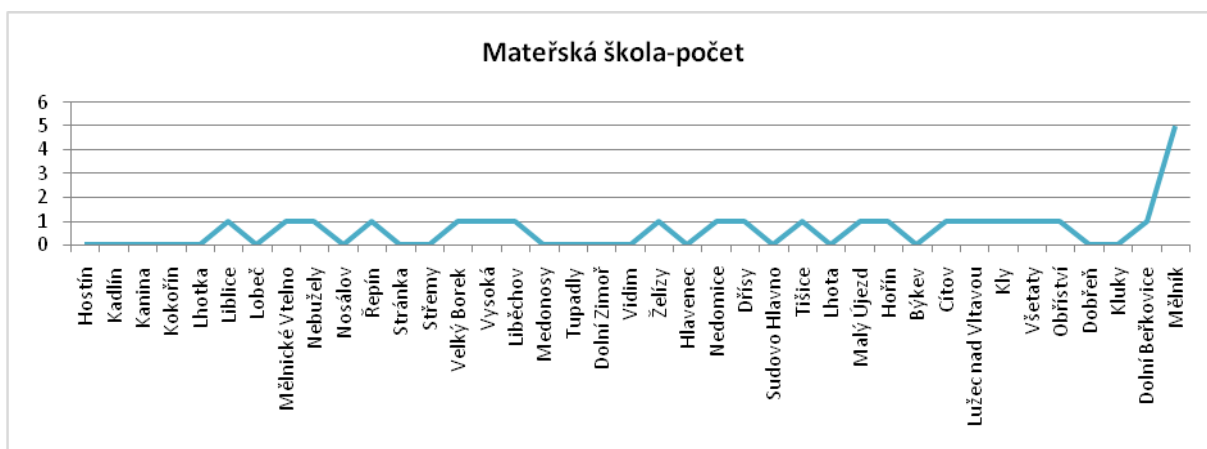
2.1.6.k Vzdělávání, školství

Ve výšečovém grafu níže je možné vidět, že největší je počet mateřských škol, které se nacházejí ve dvaceti z 39 obcí MAS. Dohromady je mateřských škol 25. Základních škol s nižším stupněm (1. - 5. třída) je na území 12. Úplných základních škol (až do 9. třídy) je 11 – což je ovšem počet celkový. V Mělníku je zřízena rovněž škola pro žáky se zvláštními vzdělávacími potřebami, jejíž součástí je jedna třída předškolního vzdělávání. Základní umělecká škola je zřízena pouze v Mělníku.

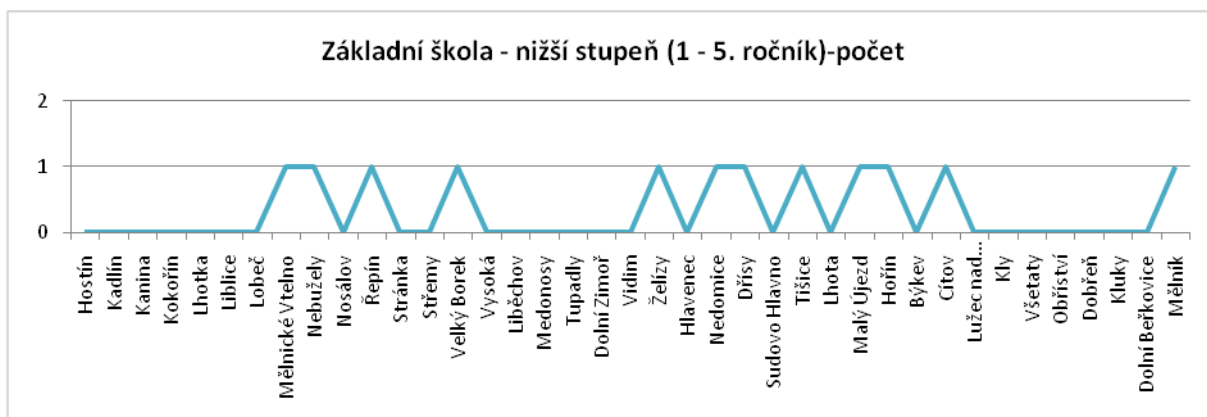


Graf 44: Struktura školství v rámci celé MAS
Zdroj: vlastní zjištění + zpracování

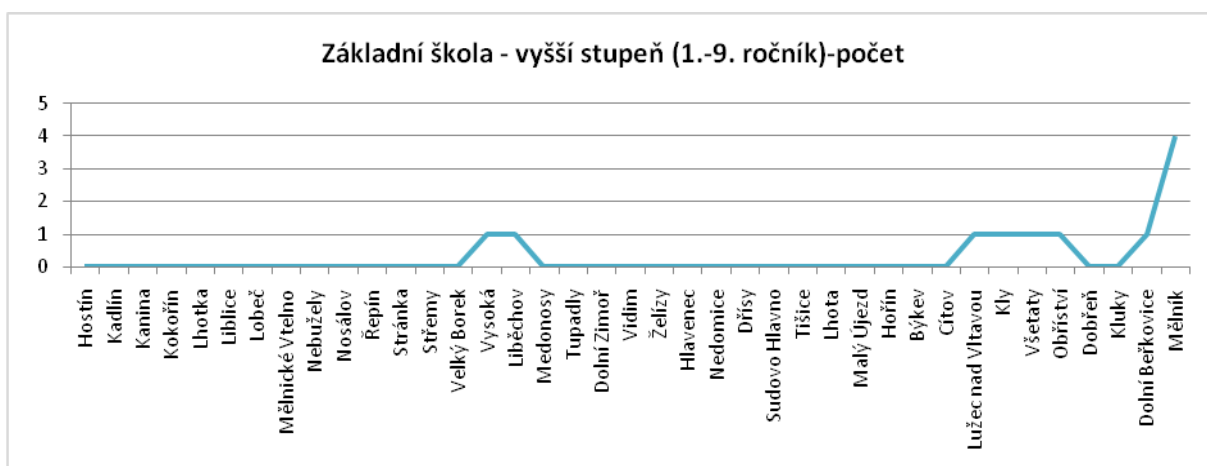
V následujících grafech jsou zachyceny počty jednotlivých školských zařízení – od mateřských škol až po střední školy. Veškeré údaje jsou k roku 2014.



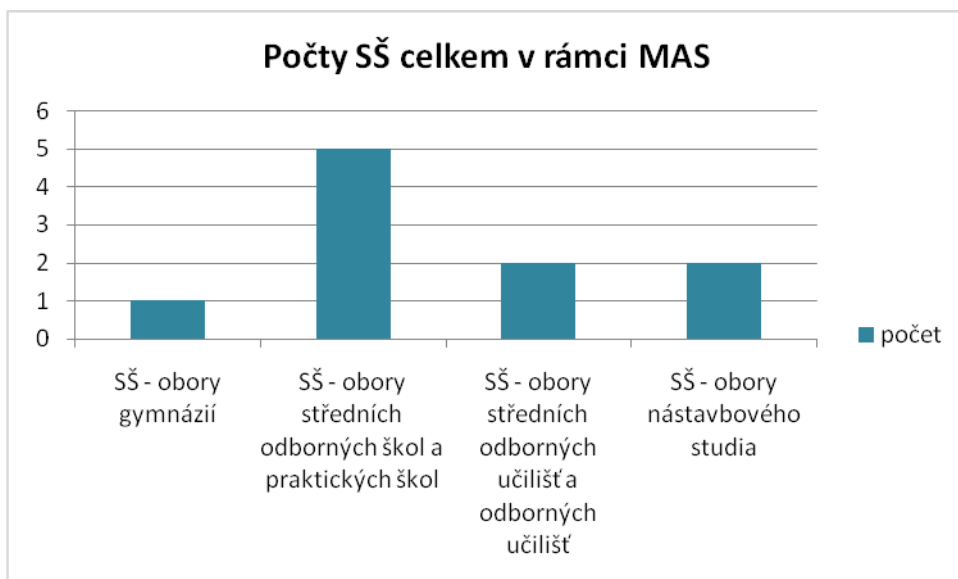
Graf 45: Mateřské školy – počet
Zdroj: vlastní zjiřtění + zpracování



Graf 46: Základní školy - nižší stupeň
Zdroj: vlastní zjiřtění + zpracování



Graf 47: Základní školy - vyšší stupeň
Zdroj: vlastní zjiřtění + zpracování



Graf 48: Počty SŠ celkem v rámci MAS

Zdroj: vlastní zjištění + zpracování

Většina středních škol má veřejné zřizovatele, pouze Odborné učiliště Kanina a Soukromá střední zdravotnická škola Mělník, o.p.s.

Odborné učiliště Kanina vzdělává žáky ze základní školy s ukončenou docházkou v nižších ročnících, základních škol speciálních a základních škol praktických a žáky a klienty, kterým ze zdravotních důvodů nebylo umožněno vzdělávání středního stupně (ve věku od 16 – 26 let).

Vybavenost jednotlivých obcí školskými zařízeními

Obec	MŠ	ZŠ I. stupeň	ZŠ I. a II. stupeň	Střední škola	Škola se spec. vzdělávacími potřebami
Býkev					
Cítov	ano	ano			
Dobřeň					
Dolní Beřkovice	ano		ano		
Dolní Zimoř					
Dřísy	ano	ano			
Hlavenec					
Hořín	ano	ano			
Hostín					
Kadlín					
Kanina				Odborné učiliště Kanina	Odborné učiliště Kanina
Kluky					
Kly	ano		ano		
Kokořín					
Lhota					
Lhotka					

Liběchov	ano		ano	ano	Střední odborné učiliště Liběchov
Liblice	ano				
Lobeč					
Lužec nad Vltavou	ano		ano		
Malý Újezd	ano	ano			
Medonosy					
Mělnické Vtelno	ano	ano			
Mělník	5	1	4+ 1ZUŠ	ISŠT, Gymnázium, SPŠS, ČZA, SSZŠ, o.p.s	ZŠ a PS Mělník
Nebužely	ano	ano			
Nedomice	ano	ano			
Nosálov					
Obříství	ano				
Řepín	ano	ano			
Stránka					
Střemy					
Sudovo Hlavno					
Tišice	Ano 2x	ano			
Tupadly					
Velký Borek	ano	ano			
Vídím					
Všetaty	ano		ano		
Vysoká	ano		ano		
Želízý	ano	ano			

Tabulka 22: Vybavenost jednotlivých obcí školskými zařízeními
Zdroj: Vlastní šetření

V území MAS Vyhlídky chybí zařízení péče o děti do 3 let věku. Limitní je kapacita mateřských škol, která neumožňuje přijímat děti mladší tří let. Školy základní plánují rozšíření kapacit pro žáky odcházející z mateřských škol. Zcela nepostačující je jak infrastruktura, tak personální zajištění v péči o děti do 36 měsíců věku. Některé obce mají potřebu vybudování infrastruktury pro dětské skupiny, některá zařízení pro předškolní péči upřednostňují posílení personálního obsazení s odpovídající kvalifikací. Rovněž zřizovatelé plánují údržbu budov v souvislosti s energetickými úsporami investice do vybavení škol. Plánuje se zřízení lesní třídy a opatření vedoucí k větší integraci migrantů. Pro děti se speciálními vzdělávacími potřebami funguje na Mělníku jedna Základní škola se speciální třídou a s přípravnými ročníky. Střední učňovské školství zajišťuje Integrovaná střední škola technická v Mělníku. Umožňuje studium technických oborů /elektromechanik, obráběč kovů/ ve dvouletých, tříletých a čtyřletých oborech. Absolventi tříletých oborů mají možnost získat maturitní zkoušku v tříletém nástavbovém studiu. Střední odborné učiliště Liběchov s obory zahradník, florista prodavač, opravář zemědělských strojů, zahradník florista, dále poskytuje dvouletou praktickou výuku pro žáky s lehkým mentálním postižením pro získání základních pracovních návyků. Ve škole probíhal program „Podpora sociálně znevýhodněných romských žáků středních škol a

studentů vyšších odborných škol pro rok 2014“. Kromě Liběchova je soustředěno veškeré střední školství na Mělníku, funguje víceleté Gymnázium Jana Palacha, střední průmyslová škola stavební, Česká zemědělská akademie, která je jak čtyřletou střední školou, tak školou vyšší odbornou a rovněž nabízí výuční obor zahradník. Na Mělníku je jedinou soukromá škola a to Soukromá škola zdravotní Mělník, o.p.s. která nabízí čtyřleté studium s maturitní zkouškou.

Z hlediska demografického vývoje je síť škol a její kapacita odpovídající, zřizovatelé čelí „populačním vlnám“ s tím, že se naplněnost kapacit periodicky střídá nejdříve v zařízení předškolní péče, následně v základním školství. Některé obce a města věc řešily využitím dotačních titulů pro rozšíření kapacit. Potřeby pro školy (základní i střední) jsou spíše v oblasti kvalitní vybavenosti zejména pro environmetální výchovu např. lesní či terénní třídy a učebny, a pro kvalitní výuku a rozvoj klíčových kompetencí žáků. Základní i střední školy v území MAS mají nedostatky ve vybavenosti učeben pro výuku cizích jazyků, technických a řemeslných oborů i výuku přírodních věd. Celkově jsou školy nedostatečně vybaveny i digitálními technologiemi, což má vliv na možnost žáků naučit se s těmito technologiemi efektivně pracovat. Nepostačující je vybavení pro předměty, u kterých je třeba mít specializované učebny (např. fyzika, chemie, biologie, výuka cizích jazyků, dílny, učebna pro ICT). Sice školy mají některé z těchto učeben, ale nejsou dostatečně vybaveny zařízením a pomůckami v takové kvalitě, která by odpovídala požadavkům na moderní výuku. Vybavenost škol je (vedle kvality personálního zajištění výchovných a vzdělávacích procesů) také nástrojem konkurenčního boje obecních a městských škol. V obcích, jejichž školy jsou kvalitativně hůře vybaveny, a navíc jsou v zázemí větších měst, je častější, že rodiče volí pro své děti docházku do školy městské.

Dalším „nástrojem“ konkurenčního boje škol je taktéž nabídka družin a kroužků, školních klubů. Zatímco školní družinu má zřízenou každá škola na území MAS Vyhlídky (i školy tzv. neúplně v menších obcích s 1. až 5. ročníkem, školní kluby jsou zřízeny při školách úplných, obvykle s větší kapacitou žáků (na území MAS Vyhlídky se školní klub nachází ve třech školách v Mělníku a při ZŠ Kly a ZŠ Lužec nad Vltavou). Školy i zde naráží na omezenou dostupnost finančních prostředků, i když na druhé straně je zájem o zajištění kvalitních volnočasových aktivit zřejmý a velice potřebný (a to zejména s přihlédnutím k dojížděcí rodičů do zaměstnání, kdy je třeba pro mladší žáky zajistit kvalitní nabídku trávení času po skončení výuky).

Problematická je ovšem i bezbariérovost obecních škol. Ty jsou zpravidla lokalizovány, v několik desítek let starých budovách, které vznikaly v období, kdy nebyla tomuto aspektu věnována žádná pozornost. Jedna z „nejnovějších“ školních budov se nachází na Mělníku, ZŠ J. Matiegky. Tato škola je školou sídlištního typu a otevřena byla v r. 1974. V převážné většině jsou školní budovy o více než několik desítek let starší, než zmiňovaná škola J. Matiegky. Výjimkou nejsou budovy více než stoleté – i v malých obcích a budovy škol památkově chráněné. Stavební úpravy jsou proto v takových objektech náročné na technologická řešení i finance. Uspokojení potřeb všech skupin žáků, včetně žáků s pohybovými omezeními, tj. zajištění přístupnosti alespoň části objektů, by dnes mělo být standardem. Zajištění

bezbariérového přístupu plánují například tyto obce Liběchov, Nebužely, Malý Újezd, Vysoká, Želízy, Hořín, Kly, Nedomice či Dřísy. Zvýšení kmenových tříd plánuje obec Mělnické Vtelnno. Spolu s probíhajícím uplatňováním sociální inkluze v základních školách jsou zvyšovány nároky na materiálně technické vybavení, které souvisí s počtem žáků ve třídách či jejich vybaveností. Ze strany obcí a škol byl taktéž zaznamenán zájem o organizaci aktivit mimo období školního roku, tj. v období školních prázdnin, např. formou tzv. „příměstských táborů“.

Jak vyplynulo z řízených rozhovorů vedených se starosty obcí, naprostá většina obcí – zřizovatelů základních a mateřských škol - si přeje jejich zachování. Uvádějí, že existence školy a/nebo školky napomáhá rozvoji komunitního života, znamená určitý kulturně – společenský prvek (školy organizují různé soutěže pro žáky, výstavy, soutěže atp.) a rovněž je zdrojem pracovních míst (v oblasti vzdělávání bylo v roce 2015 v obcích MAS registrováno 108 ekonomických subjektů). Z uvedeného šetření také vyplynulo, že ačkoliv byly v uplynulých letech uskutečněny změny ve financování škol, objem finančních prostředků potřebných pro obnovu, udržení či modernizaci je vždy vyšší, než jak je stanoveno v rámci rozpočtového určení pro obce, které jsou zřizovateli zařízení pro předškolní a základní vzdělávání. Z hlediska středního školství generují své potřeby v MAS přítomné střední školy – učiliště pro klienty se speciálními vzdělávacími potřebami, zejména ve věci kvalitního vybavení a infrastruktury pro nácvik oborů. Ačkoliv tato školská zařízení fungují, není dostatečná infrastruktura pro nácvik zejména technických a praktických oborů

Z uvedených skutečností v území MAS Vyhličky vychází potřeba zkvalitnění a budování infrastruktury pro předškolní péči, vzdělávání, základní školství a střední školství, včetně zlepšení dostupnosti objektů škol. Zejména zařízení předškolní péče, včetně péče o děti do 3 let věku, také pociťují potřebu posílení personálních kapacit, která by umožnila zajistit kvantitativně i kvalitativně dostatečnou nabídku předškolní péče.

2.1.7. Doprava

Poloha regionu je relativně příznivá ve vztahu k hlavnímu městu Praze. Region protínají důležité komunikace napojující se na dálnici D8, která spojuje Prahu, Ústí nad Labem a Drážďany. Na východě územní působnosti je hlavní dopravní tepnou rychlostní komunikace Praha - Mladá Boleslav.

MHD pro Mělník obstarává soukromá společnost provozující dvě linky městských autobusů. Oblast DSO Sdružení obcí Kokořínska pokrývá linkami ČSAD a zčásti společnost Kokořínský SOK, s.r.o., který je finančně podporován krajem a dílem z prostředků samotných obcí. Regionem projíždějí i jiné autobusové linky, zejména meziměstské a ty, které spojují důležité aglomerace kraje či mezikrajské dálkové spoje např. na trase Praha – Česká Lípa, Rumburk atd. Nejčtenější je však autobusové spojení Mělníka s Prahou. Dají se také využívat cyklostezky, které jsou zároveň napojeny na železniční a autobusovou dopravu. Obslužnost železniční sítě je na dobré úrovni. Územím regionu prochází jak celostátní (dvoukolejná) trať Ústí nad Labem směr Lysá nad Labem a protíná tak území MAS Vyhličky východním směrem. Tato trať je

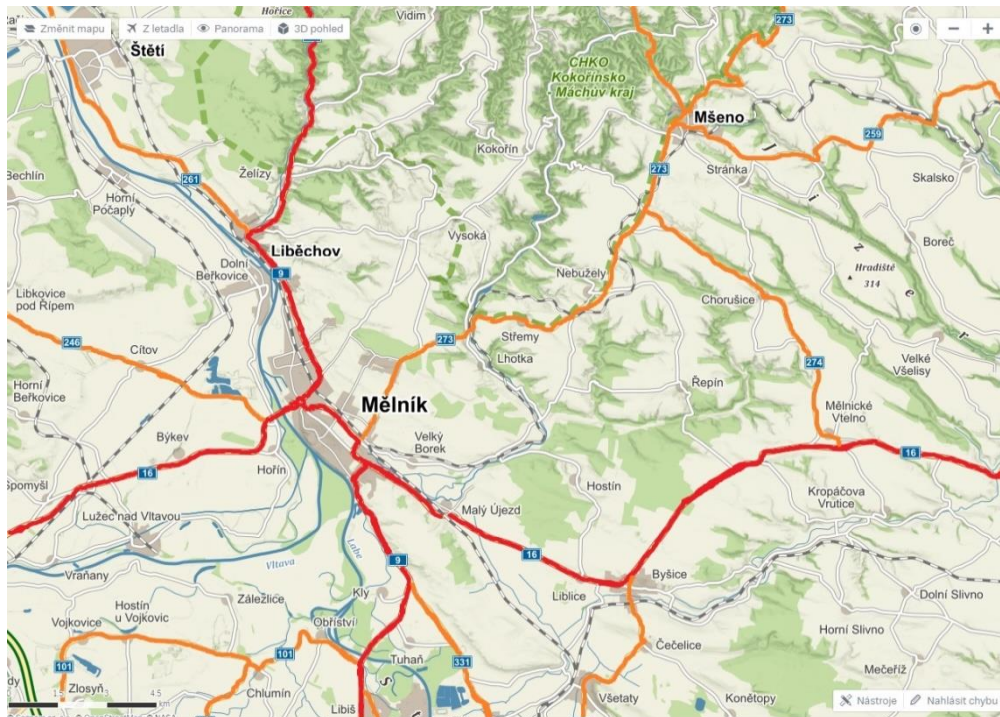
určena jak pro dopravu osobní, zejména pak pro nákladní dopravu. Dostupnost silniční sítě, vodní a železniční dopravní cesty dala vzniknout kontejnerovému překladišti na Mělníku, což negativně poznamenává zátěž zejména pozemních komunikací. Regionální (jednokolejná) Mělník – Mladá Boleslav slouží místní zejména osobní dopravě. Problémem je napojení na Prahu. Nároky na oblast silniční dopravy a osobních aut se zvyšují. Je větší potřeba parkovacích míst a stání na Mělníku i v rekreační zóně Kokořínského údolí, a to jak ze strany obyvatel, tak ze strany každodenně dojíždějících do města a návštěvníků. Obslužnost leteckou dopravou je řešena heliportem pro leteckou záchrannou službu, případně policii. Pro soukromé účely (ultraléhká letadla a vrtulníky) lze použít malé soukromé letiště v obci Hořín. Letiště v Praze-Ruzyni je vzdáleno cca 45 km. Lodní doprava je zde významná, zejména díky soutoku řek Vltavy a Labe. Prochází zde splavná cesta s přístavem Mělník - Hamburk.

Území MAS Vyhličky, z.s. protínají páteřní silnice I. třídy, silnice č. Praha - Mělník, protíná území v i Obříství, Kly a z jižního směru vjíždí do Mělníka. Z jihozápadního směru okolo obce Býkev vede silnice č. 16 přivaděč k dálnici D8. Severozápadně opouští Mělník silnice č. 246 přes město Liběchov, Želízy, Tupadly a Medonosy vede silnice č. 9 spojující Mělník a Českou Lípu. Silnice č. 16 spojující Mělník a Mladou Boleslav vede přes obce Malý Újezd, Liblice a Mělnické Vtelno. Silnice II. třídy se v obci Kly napojuje na silnici II. třídy a směrem na východ v obci Dřísy opouští území MAS Vyhličky, z.s. Velkým problémem je intenzita automobilové dopravy a technický stav komunikací. Kromě nově budovaného přivaděče k D8 prochází silnice I. třídy přímo obcemi. Kritický stav je v obci Liběchov, kde z důvodu místní historické zástavby prochází silnice samotným středem města, dle uskutečněného měření byla shledána enormní zátěž automobilové dopravy, kde úzká pozemní komunikace a úzké chodníky zvyšují riziko nehodovosti či střetu s chodci.

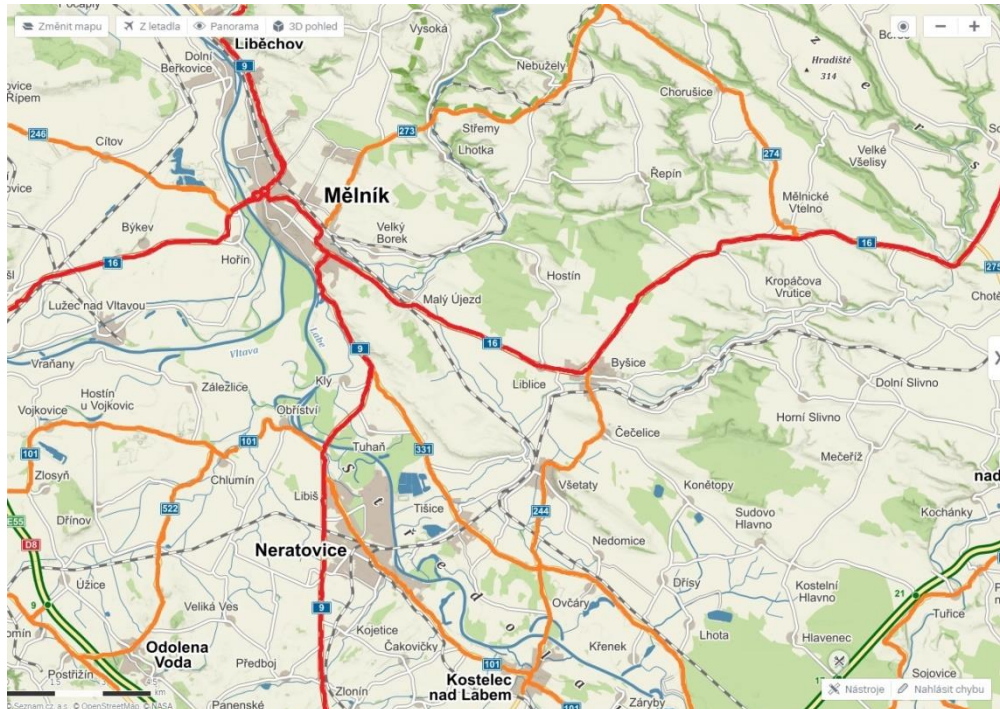
V obcích je poměrně hustá síť silnic II. a III. třídy. Jejich stav je po technické stránce poměrně neuspokojivý. Rovněž tak stav místních komunikací v intravilánech obcí. Z dotazníkového šetření vyplynula jednoznačná potřeba intervence do stavu místních komunikací, vozovek, chodníků a úpravy těchto komunikací s jednoznačným cílem zajistit vyšší bezpečnost dopravy.

Jedním z řešení je vybudování obchvatů obcí – iniciativa ohledně komunikace č. v úseku Mělník až Mělnické Vtelno již vznikla, vhodnými nástroji pro zvyšování bezpečnosti jsou ale i zpomalovací opatření v obcích, značené (dobře viditelné) přechody pro chodce, rozšířené chodníky apod. Prostřednictvím SCLLD ať již podporou přímo, nebo formou tzv. animace je zacílit na lepší stav místních komunikací, řešení pěší dopravy a cyklistické dopravy v rámci místních částí území obcí a posílení bezpečnostních opatření.

MAPA SILNIC I. TŘÍDY + MAPA SILNIC II. TŘÍDY



Obrázek 4: Mapa silnic I. a II. třídy (1)

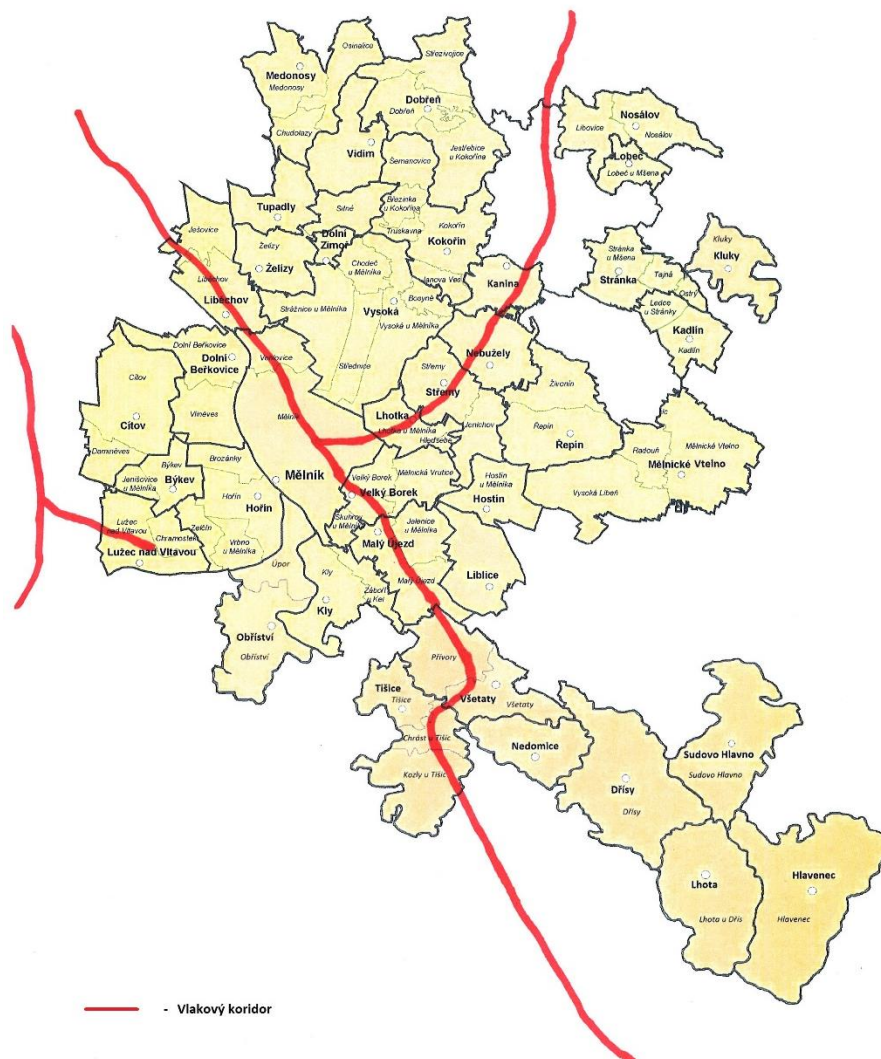


Obrázek 5: Mapa silnic I. a II. třídy (2)

LEGENDA

-  - Silnice 1. třídy
-  - Silnice 2. třídy

VLAKOVÉ KORIDORY



Obrázek 6: Vlakové koridory na území

V území je taktéž využívána doprava cyklistická. Menší část obyvatel území využívá pro dopravu do zaměstnání, školy či na nákupy cyklistickou dopravu. Zde je ovšem již zmíněný problém v podobě vysokého dopravního zatížení území, včetně místních komunikací. Počet osob využívajících kolo pro přepravu by mohly být podstatně vyšší, pokud by byla zajištěna jejich větší bezpečnosti (a to zejména oddělením cyklo dopravy od dopravy automobilové, ale také lepším propojením jednotlivých „druhů“ dopravy).

Z výše popsaných důvodů je pochopitelné, že mají starostové obcí v území MAS zájem zejména o opravy a rekonstrukci místních komunikací, další propojování typů dopravy - zejména cyklo dopravy a individuální automobilové dopravy a vlakových spojení formou

parkovišť P+R, B+R atp. V území byly také identifikovány záměry budování cyklistické dopravy jako alternativy pro pěší a automobilovou dopravu zejména za účelem bezpečného propojení místních částí obcí či sousedních obcí.

2.1.8. Životní prostředí

Z pohledu životního prostředí a čistého ovzduší jsou hlavními zdroji znečištění ovzduší v samotném městě Mělníku, je automobilová doprava a v blízkém okolí Elektrárna Mělník (ČEZ, a.s.). Bydlení na venkově znamená bydlení v přírodě a to, ve srovnání s městem, je nejvyšší kvalita, kterou bydlení na venkově poskytuje. Z hlediska ekologické situace a životního prostředí v CHKO Kokořínsko, jehož část je součástí území MAS, se nejedná o nijak velké, či důležité znečištění. Podstatně jiný obraz přináší působení průmyslu v těsné blízkosti CHKO, zejména SEPAP, a.s. Štětí a Elektrárna Mělník, a.s. V oblasti na jihu jsou zdroji znečištění Kaučuk, a.s. v Kralupech n. Vltavou a Spolana, a.s. v Neratovicích. V oblasti působí několik významných zemědělských podniků, z nichž jedna z největších je společnost Agro Liblice, s.r.o. zaměřená převážně na rostlinnou výrobu, jejich četnost vzrůstá v tradičních zemědělských oblastech, které se rozkládají v Polabí – ve východní části území MAS.

2.1.8.a Chráněná krajinná oblast Kokořínsko – Máchův kraj

Stručná charakteristika území CHKO Kokořínsko – Máchův kraj

Chráněná krajinná oblast Kokořínsko byla vyhlášena v roce 1976. Rozloha je 272 km². Na jejím území se nachází 21 maloplošných zvláště chráněných území: PP Ronov, PR Vlhošť, PP Pod Hvězdou, PP Stříbrný vrch, PP Husa, PP Martinské stěny, PR Kostelecké bory, PR Mokřady horní Liběchovky, PP Deštské pastviny, PP Kamenný vrch u Křenova, PP Osinalické bučiny, PP Prameny Pšovky, PP Špičák u Střezivojic, PP Černý důl, PP Kokořínský důl, PR Mokřady dolní Liběchovky, PP Stráně Hlubokého dolu, PP Želízky, PP Stráně Truskavenského dolu, PP Na Oboře, PP Mrzínov.

Předmětem ochrany je rozsáhlé území s harmonicky utvářenou krajinou formovanou dlouhodobou činností člověka, s jedinečným geomorfologickým utvářením, s významným podílem přírodě blízkých lesních, skalních, lučních, vodních a mokřadních ekosystémů s výskytem vzácných a chráněných druhů rostlin a živočichů, se značným zastoupením dřevin rostoucích mimo les a s mnoha kulturními a historickými památkami a soubory lidové architektury, které dotvářejí v obou částech rozdílný, ale charakteristický ráz krajiny v pískovcové oblasti.

Po několikaletém procesu dochází ke změně a rozšíření území chráněné krajinné oblasti Kokořínsko – Máchův kraj. Chráněná krajinná oblast Kokořínsko-Máchův kraj byla vyhlášena v roce 2014. Na jejím území se nachází 27 maloplošných zvláště chráněných území: NPR

Břehyně - Pecopala, NPR Novozámecký rybník, NPR Velký a Malý Bezděz, NPP Jestřebské slatiny, NPP Swamp, PP Ronov, PR Vlhošť, PP Pod Hvězdou, PP, PP Kokořínský důl, PR Mokřady dolní Liběchovky, PP Stráně Hlubokého dolu, PP Želízky, PP Stráně Truskavenského dolu, PP Na Oboře, PP Mrzínov. V působnosti Správy CHKO Kokořínsko jsou dále:

- Národní přírodní rezervace Hrabanovská černava, Čtvrtě, Libický luh a Kněžičky.
- Národní přírodní památky Peklo, Holý vrch, Slatinná louka u Velenky, Klokočka, Rečkov, Radouč, Kopicácký rybník, V jezírkách, Polabská černava a Žehuňský rybník.

Nové vymezení CHKO Kokořínsko - Máchův kraj: *Chráněná krajinná oblast Kokořínsko - Máchův kraj má dvě nespojitě části, část Kokořínsko a část Dokesko, a rozkládá sev katastrálních územích Bezdědice, Bezděz, Blatce, Blíževedly, Boreček, Bosyně, Brenná, Brocno, Březinka u Kokořína, Bylochov, Deštná u Dubé, Dobřeň, Dobranov, Doksy u Máchovajezera, Dolní Zimoř, Domašice, Dražejov u Dubé, Dřevčice, Dubá, Heřmaničky u Dobranova, Heřmánky, Holany, Houska, Hradčany nad Ploučnicí, Hvězda pod Vlhoštěm, Chcebus, Chodeču Mělníka, Chudolazy, Janova Ves, Jestřebí u České Lípy, Jestřebice u Kokořína, Ješovice, Kanina, Kokořín, Korce, Kravaře v Čechách, Kruh v Podbezdězí, Kuřívody, Lhota u Dřevčic, Lhotka u Mělníka, Liběchov, Libovice, Litice, Lobeč u Mšena, Loubí pod Vlhoštěm, Luka, Medonosy, Mošnice, Mšeno, Nebužely, Nedamov, Nosálov, Obora v Podbezdězí, Okna v Podbezdězí, Okřešice u České Lípy, Olešno, Osinalice, Ostré, Pavličky, Provodín, Rašovice u Kalovic, Sedlec u Mšena, Sitné, Skalka u Blíževedel, Skramouš, Srní u České Lípy, Strachaly, Střednice, Střemy, Střezivojice, Stvolínky, Šemanovice, Tachov u Doks, Truskavna, Tubož, Tuhaň u Dubé, Tuhaneč, Tupadly, Újezd u Chcebuze, Velký Újezd u Chorušic, Veselí nad Ploučnicí, Vidim, Vítkov u Dobranova, Vlčí Důl, Vojetín, Vrchbělá, Vysoká u Mělníka, Zakšín, Zátyní, Žďár v Podbezdězí, Ždírec v Podbezdězí, Želízky a Žizníkov.*

Z obcí v územní působnosti Vyhličky, z.s. leží v CHKO Kokořínsko – Máchův kraj katastry Dobřeň, Jestřebice u Kokořína, Střezivojice, Dolní Zimoř, Kanina, Kokořín, Březinka, Janova Ves, Truskavna, Šemanovice, Lhotka u Mělníka, Liběchov, Ješovice, Lobeč, Medonosy, Chudolazy, Osinalice, Nebužely, Nosálov, Libovice a Střemy.

Popis předmětů ochrany:

Útvary neživé přírody

Jeskyně nepřístupné veřejnosti

Skalní pískovcové útvary

Krajinné dominanty útvarů vyvěřelých hornin

Společenstva lesní

Bučiny asociace Luzulo-Fagetum

Středoevropské lišejníkové bory

Acidofilní smrčiny (*Vaccinio-Piceetea*)

Rašelinný les

Smíšené jasanovo-olšové lužní lesy temperátní a boreální Evropy (*Alno-Padion*, *Alnionincanae*, *Salicionalbae*)

Společenstva nelesní

Přirozené eutrofní vodní nádrže s vegetací typu Magnopotamion nebo Hydrocharition

Polopřirozené suché trávníky a facie křovin na vápnitých podložích (*Festuco-Brometalia*)

Bezkolencové louky na vápnitých, rašelinných nebo hlinito-jílovitých půdách (*Molinioncaeruleae*)

Vlhkomilná vysokobylinná lemová společenstva nížin a horského až alpínského stupně

Vápnitá slatiniště s mařicí pilovitou (*Cladiummariscus*) a druhy svazu Cariciondavallianae

Zásaditá slatiniště

Chasmo fytická vegetace silikátových skalnatých svahů

Prolákliny na rašelinném podloží (*Rhynchosporion*)

Otevřené trávníky kontinentálních dun s paličkovcem (*Corynephorus*) a psinečkem (*Agrostis*)

Přirozená dystrofní jezera a tůň

Druhy rostlin

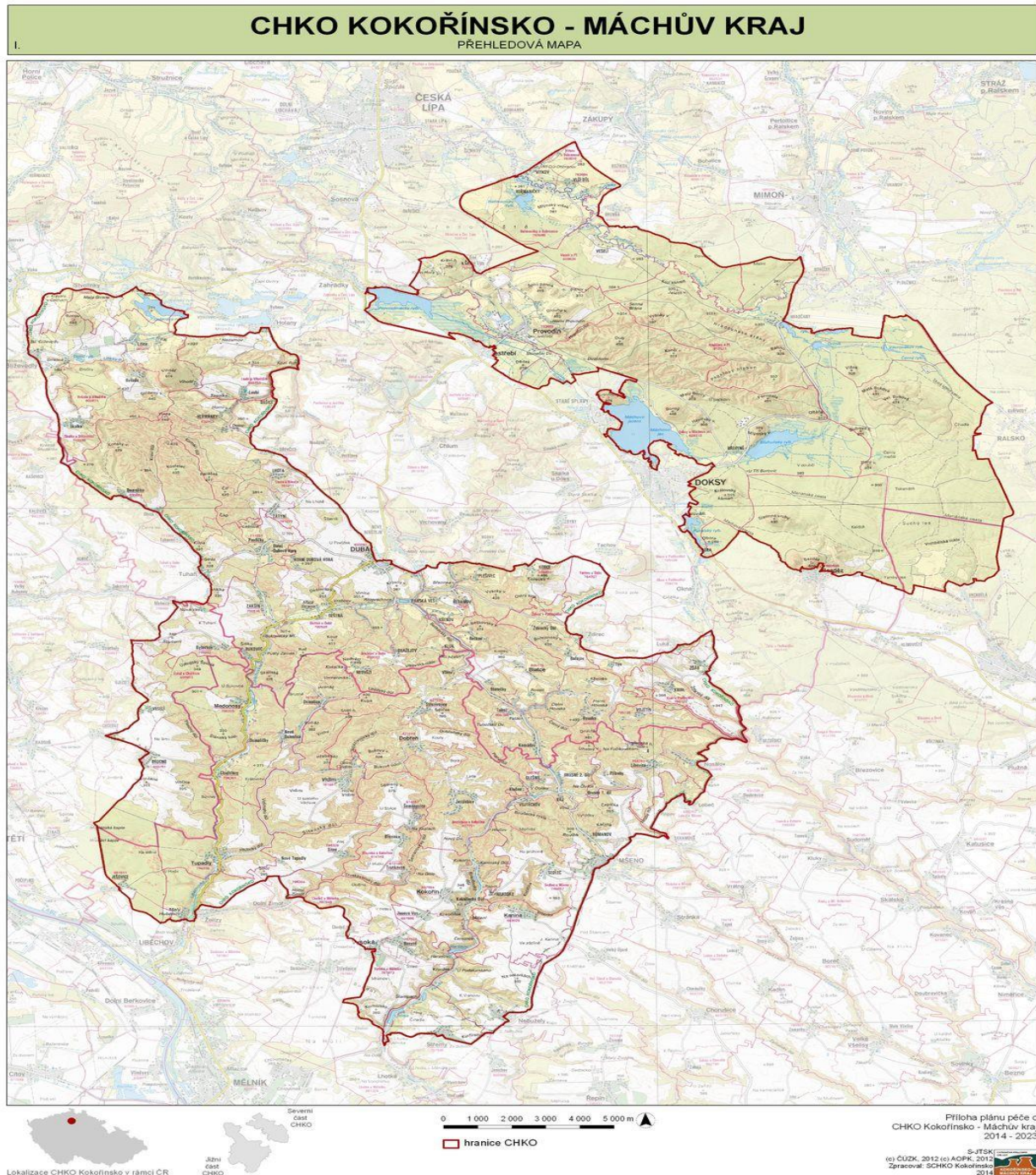
koniklec otevřený (*Pulsatillapatens*), srpnatka fermežová (*Drepanocladusvernicosus*), popelivka sibiřská (*Ligulariasibirica*), hlízovec Loeselův (*Liparisloeselii*), střevíčník pantoflíček (*Cypripediumcalceolus*), tučnice česká (*Pinguiculabohemica*), vláskatec tajemný (*Trichomanesspeciosum*), kuřička hercynská (*Minuartiacaespitosa*), hrotnosemenka hnědá (*Rhynchosporafusca*), prstnatec český (*Dactylorhizabohemica*)

Druhy živočichů

vrkoč útlý (*Vertigoangustior*), vrkoč bažinný (*Vertigomoulinsiana*), sokol stěhovavý (*Falcoperegrinus*), modrásek bahenní (*Maculineaausithous*), modrásek očkovaný (*Maculineateleius*), modrásek černoskvrnný (*Maculineaarion*), páchník hnědý (*Osmodermaeremita*), přástevník kostivalový (*Callimorphaquadripunctaria*), tesařík alpský (*Rosalialpina*), vážka jasnoskvrnná (*Leucorrhiniapectoralis*), klínatka rohatá (*Ophiogomphuscecilia*), čolek velký (*Triturusvulgaris*), sekavec (*Cobitissp.*), losos atlantský (*Salmosalar*), piskoř pruhovaný (*Misgurnusfossilis*), jeřáb popelavý (*Grus grus*), slavík modráček (*Lusciniasvecica*), moták pochop (*Circusaeruginosus*), skřivan lesní (*Lullulaarborea*), lelek lesní (*Caprimulguseuropaeus*), orel mořský (*Haliaeetusalbicilla*), vydra říční (*Lutralutra*);

Vodní toky

Ploučnice	vodní tok přírodní
Robečský potok	vodní tok přírodní
Liběchovka	vodní tok přírodní
Pšovka	vodní tok přírodní



Obrázek 7: CHKO Kokořínsko – Máchův kraj - mapa

Obce v působnosti MAS Vyhličky, z.s. na území CHKO Kokořínsko (od 1.9.2014– Kokořínsko-Máchův kraj)

charakteristika→ ↓obec	problémy v daném území (ekolog. zátěže, ČOV, černé skládky, organizované akce)	rozvoj v daném území (zonace, naučné stezky, opatření z PP)
Dobřeň Dobřeň, Jestřebice, Střezivojice		
Dolní Zimoř Dolní a Horní Zimoř	Chybí kanalizace a ČOV	
Kanina	Chybí kanalizace a ČOV	Na území obce se vyskytuje I. -III. zóna CHKO
Kokořín Kokořín, Březinka, Janova Ves, Truskavna, Šemanovice	Chybí kanalizace a ČOV	
Lhotka		Na území obce se vyskytuje I. -IV. zóna CHKO
Liběchov Liběchov, Ješovice		Na území obce se vyskytuje I. -IV. zóna CHKO
Lobeč		Na území obce se vyskytuje I. -III. zóna CHKO
Medonosy Medonosy, Chudolazy, Osinalice	Chybí kanalizace a ČOV	Do CHKO zasahuje pouze malý cíp území na Z obce (IV. zóna CHKO)
Nebužely		Rozšíření CHKO od 1. 9. (zonace zatím nezjištěna) Návrhy CHKO: dokončit projednávání vyhlášení NPP Jestřebské slatiny; zlepšit vodní režim Jestřebských slatin; udržet bezlesí na druhově bohatých rašelinných plochách (NPP Swamp, Jestřebské slatiny); revitalizace Robečského potoka v úseku mezi Máchovým jezerem a silnicí Jestřebí - Provodín v území navrhované NPP Jestřebské slatiny
Nosálov Nosálov, Libovice	Částečná kanalizace a ČOV	Na území obce se vyskytuje I. -IV. zóna CHKO České středohoří a III. zóna CHKO Kokořínsko; požadavek CHKO České středohoří nově vyhlásit PP Bobří soutěska
Střemy	Chybí kanalizace a ČOV	Na území obce se vyskytuje III. a IV. zóna CHKO
Tupadly		Na území obce se vyskytuje I. -IV. zóna CHKO
Vidim od 1.9.	Pouze částečná ČOV	Na území obce se vyskytuje III. a IV. zóna CHKO
Vysoká Chodeč, Strážnice, Střednice od 1.9.		

charakteristika→ ↓obec	problémy v daném území (ekolog. zátěže, ČOV, černé skládky, organizované akce)	rozvoj v daném území (zonace, naučné stezky, opatření z PP)
Želízy		Rozšíření CHKO od 1. 9. (zonace zatím nezjištěna) Návrhy CHKO: vyhlášení PP Hradčanské stěny (ochrana izolovaných botanicky cenných společenstev na vápnatých pískovcích); upravit vyhlášení PR Hradčanské rybníky (změny ve vymezení území aj.); vyhodnotit možnost vyhlásit PR Niva Ploučnice; usměrnit turistické využívání Ploučnice (tábory, vodáci); udržovat nejvýznamnější lokality psamofilní vegetace (Vrchbělská střelnice, PR Hradčanské rybníky, písčina u Držníku, Hradčanské stěny aj.); potlačovat expandující druhy na vřesovištích v okolí Hradčanského letiště, v prostoru letiště (vlčí bob mnoholistý), v nivě Ploučnice (netýkavka žláznatá), v Hradčan. stěnách (hasivka orličí, třtina křovištní) aj.

Tabulka 23: Obce MAS na území CHKO Kokořínsko

Zdroj: <http://mapy.nature.cz> (aktuální ke dni 21. 8. 2014), plány péče chráněných území

Jak se projevilo při jednání zástupců obcí a zástupci CHKO, s ohledem na nově vydaný Plán péče je nezbytný koordinovaný a odborný přístup v péči o krajinu v území CHKO. V případě výsadeb a biokoridorů bylo doporučeno podporovat území, kde jsou vyhotoveny a schváleny pozemkové úpravy a výsadbu, zejména na nelesní půdě směřovat do lokalit s navrženými systémy územně ekologické stability. Tyto pozemky se v CHKO nacházejí jak ve vlastnictví soukromých osob, tak obcí. Při jednání kulatých stolů bylo doporučeno postupovat společně a koordinovaně.

2.1.8.b Odpadové hospodářství

Odpadové hospodářství je jednou z mnoha problematik, které v současné době většina obcí a měst řeší v samostatné působnosti. Jedná se hlavně o povinnosti obcí a měst jako původců odpadů a také povinnosti při zajištění nakládání s odpady, zajištění jeho financování a mnohé další. Obce jsou nositelem odpadů od občanů ČR. Mají tedy povinnosti při zajištění svozu odpadů, zajištění sběrných míst pro odkládání odpadů, zajištění veškerých nádob na odpad (i tříděný), zajištění dalšího nakládání s odpadem apod.

Obce a města mají povinnost zajistit nakládání s:

- odpady pocházejícími od občanů, žijících na jejich území,
- odpady vzniklémi při jejich samotné činnosti,
- odpady pocházejícími od malých firem a živnostníků, kteří jsou zapojeni do jejich systému odpadového hospodářství.

Nakládání s odpady hradí obce z vlastních finančních prostředků.

Území MAS Vyhličky je ve většině pokryto většími společnostmi, jako je AVE CZ odpadové hospodářství s.r.o. a A.S.A., jejichž postavení na trhu (na daném území) je dominantní. Tato situace - stejně jako v jakékoliv jiné obchodní sféře - staví zákazníka, v tomto případě obec, do nevýhodného postavení - na trhu nenajde konkurenční společnost s dostatečným servisem a nemá tak možnost vyjednávat o cenách. Jediným východiskem je vytvoření DSO v oblasti odpadového hospodářství a sjednání svozové služby u dostatečně pružného, ovšem lokálně působícího a zejména levnějšího partnera. V Mělníku pak působí spol. Profiodpady, ovšem bez návaznosti na činnost Města Mělník. V menších obcích jsou sběrné dvory nahrazovány tzv. sběrnými místy.

Provozovatelé zařízení	Adresa provozu na území ORP			Provozovatel/vlastník (O, S)
	Ulice a čp	Obec	ZÚJ	
FULVIA sro	Českolipská 1134	Mělník	534676	S - v likvidaci
Fulviasteel s.r.o.	Na Průhoně 3412	Mělník	534676	S
Tilia Mělník spol. s r.o.	Vliněves 9	Dolní Beřkovice	534765	S

Tabulka 24: Třídící linky na území MAS
Zdroj: vlastní šetření

Zřízení centrální třídírny v optimalizované vzdálenosti od zúčastněných obcí či vytvoření sítě malých třídíren je cestou ke snížení nákladů na provoz odpadových systémů v obcích, do provozu třídíren může obec či obce vstoupit buď kapitálově, technickou infrastrukturou či personálně (ideální pro výkon veřejně prospěšných prací, příležitosti pro nezaměstnané občany apod.). V případě sítě třídíren vzniká možnost regulace toku odpadů v rámci DSO a posílení vyjednávací pozice vůči odběrateli vyříděných komodit - spojené obce s relativně velkým množstvím tříděné suroviny získají vůči odběratelům (např. hutě, papírny či zpracovatele plastů) vyšší atraktivitu.

Zařízení spalovny odpadů a zařízení pro energetické využití odpadů se v území nevyskytuje. V uplynulém roce byla otevřena myšlenka vybudování spalovny SKO v areálu ČEZ Elektrárna Mělník v k.ú. Horní Počaply. Vzhledem k nedostatečné zdrojové kapacitě území (pro spalovnu je třeba vytvořit základu o počtu min. 100 tis EO) se předpokládala spádovost i z jiných krajů a Prahy. Tento záměr není vzhledem k logistickým nárokům realizovatelný.

Oblast míst nelegálně uložených odpadů, tzv. černých skládek, je jedna z mála oblastí ekologie, které doznaly pozitivních změn. V roce 1994 nechal tehdejší Okresní úřad zmapovat výskyt černých skládek na území okresu Mělník, a to skládek s min. 100 t uloženého odpadu a mimo katastry měst Mělník, Kralupy n. Vltavou, Mšeno, Neratovice. Výsledkem bylo celkem 165 takto filtrovaných nepovolených skládek na území okresu. Na základě tohoto průzkumu zahájil tehdejší OkÚ rozsáhlou kontrolně-metodickou práci a po 8 letech se počet černých skládek snížil o cca 90 % - významnou měrou k tomuto zlepšení přispělo zavedení systémů sběru SKO

v obcích, možnost odložení odpadů v místech k tomu určených na území obce a celkově zvýšené povědomí obyvatel o funkci krajiny a správných ekologicko-sociálních návycích, svou roli jistě sehrává i generační obměna. V současnosti se nové černé skládky objevují takřka sporadicky (v porovnání se zmiňovaným obdobím), na území jsou evidovány černé skládky v řádech jednotek, obvykle se jedná o zvyková místa parkování, okolí neprovozovaných, zejména průmyslových staveb, a v lokalitách sídlišť a související infrastruktury (např. garážové bloky). Masivní "černé skládkování" se zde nevyskytuje, jedná se o ojedinělé nízko objemové kupy. Přesto z jednání se zástupci, ale i ze strany veřejnosti, vyplývá relativně nízký zájem o stav životního prostředí ze strany veřejnosti.

2.1.8.c Ochrana ovzduší

Obce, které mají ve svém okolí továrny nebo elektrárny jsou na tom o poznání hůře, co se týče čistoty ovzduší. Mezi obce, které leží v přímé blízkosti obce Horní Počaply, ve které se nachází Elektrárna Mělník, patří: Cítov, Dolní Beřkovice a Liběchov. Například obec Obříství se nachází v pomyslném průmyslovém trojúhelníku, jehož vrcholy tvoří podniky Spolana Neratovice, Kaučuk Kralupy nad Vltavou a Elektrárna Mělník-Horní Počaply, které mají nepopiratelný vliv na zdejší krajinu.

2.1.8.d Ochrana vod

Na Mělnicku se nachází významné jímací území, které zajišťuje odběr povrchových a podzemních vod do vodovodního systému. Samotným jímáním tedy rozumíme odběr vody z vodního zdroje prostřednictvím jímacího objektu. Voda z podzemních zdrojů je tvrdá – to znamená, že obsahuje vápník a hořčík. Oproti povrchové vodě, která je měkká, je tedy kvalitnější. Bohužel se z tvrdé vody tvoří vodní kámen.

Mělnické jímací území se nachází u obce Mělnická Vrutice a je v něm na 100 ha 37 vrtů.

Z pohledu samotných podzemních vod, z 80% jde o vodu z podzemních zdrojů v oblasti Liběchova, odkud putuje například do Mělníka, a právě z Mělnické Vrutice, odkud se vodou zásobuje hlavně Kladensko a Slánsko.

V rámci čistoty vody, je na území MAS zřízena jedna velká čistíčka odpadních vod a to v Mělníku – Mlázicích.

2.1.8.e Ochrana půdy

Mezi významné aspekty péče o ochranu půdy jsou protierozní opatření. Mohou mít podobu pozemkových úprav. V pozemkových úpravách se uplatňují způsoby protierozních a protipovodňových opatření jako jsou:

- Technická opatření (stavebně technická)
 - meze, průlehy, rozdělení svahů, nádrže, suché nádrže (poldry), meandrování tok
- Změna druhů pozemků
 - zatravnění, zalesnění

2.1.8.f Zeleň v krajině a sídlech

Většina obcí v územní působnosti MAS Vyhličky nemá se zajištěním údržby zeleně a veřejného prostranství zásadní problémy a snaží se o ně aktivně starat. U některých obcí je problém, ale zároveň mají záměr, který pomůže k revitalizaci zeleně a zkrášlení prostranství obce.

Významné a památné přírodní prvky v obcích v územní působnosti MAS Vyhličky

	Název obce součásti správního území	CHKO Kokořínsko-Máchův kraj	Hodnoty území	rozvoj v daném území (zónace, naučné stezky, opatření z PP)
1.	Býkev Jenišovice			nadregionální biokoridor
2.	Cítov Daminěves			regionální biokoridor Vlčí les-Beřkovice, regionální biocentrum Vlčí les, regionální biocentrum Beřkovice, nadregionální biokoridor
3.	Dobřeň Jestřebice, Střezivojice, Klučno, Vlkov	CHKO	Viz tabulka CHKO	Viz tabulka CHKO
4.	Dolní Beřkovice Vliněves, Podvlčí		EVL Labe-Liběchov	regionální biokoridor Vlčí les-Beřkovice, regionální biocentrum Vlčí les, regionální biocentrum Beřkovice, nadregionální biokoridor - v EVL Labe-Liběchov se doporučuje zamezit odstraňování příbřežních náplavů a litorální vegetace
5.	Dolní Zimoř	Částečně v CHKO	Viz tabulka CHKO	Viz tabulka CHKO + regionální biokoridor Žerka, regionální biocentrum Žerka
6.	Dřísy		PP Prutník	regionální biokoridor Cecemín, nadregionální biokoridor - v PP Prutník se doporučuje potlačit invazní druhy dřevin a odstraňovat keřové patro v lesním porostu
7.	Hlavenec		Památný strom – moruše v Hlavenci	regionální biocentrum Chobot, nadregionální biokoridor, naučná stezka Krajinou Rudolfa II.
8.	Hořín Brožánky, Vrbno, Zelčín		EVL Labe-Liběchov, památný strom – platan javorolistý (Brožánky), dub letní 2 ks (Hořín)	regionální biocentrum Hořín, regionální biocentrum Úpor a Kelské louky, nadregionální biokoridor - v EVL Labe-Liběchov se doporučuje zamezit odstraňování příbřežních náplavů a litorální vegetace
9.	Hostín		EVL Kokořínsko (pouze SZ cíp katastru)	regionální biokoridor Borek – Řepínský důl, nadregionální biokoridor, nadregionální biocentrum Řepínský důl - v EVL Kokořínsko se doporučuje pravidelné sečení mokřadních luk, tvorba nových mokřadů a prosvětlení lesních porostů
10.	Kadlín Ledce		památný strom – Kadlínská lípa	regionální biokoridor Žebický-Doubka
11.	Kanina	CHKO	viz tabulka CHKO	viz tabulka CHKO
12.	Kluky			
13.	Kly Dolní Vinice, Hoření Vinice, Krauzovna, Lom, Větrušice, Záboří		PR Kelské louky, EVL Úpor-Černínovsko	regionální biokoridor Borek-Záboří, regionální biocentrum Úpor a Kelské louky, regionální biocentrum Záboří, nadregionální biokoridor

				- v EVL Úpor-Černínovsko se doporučuje pravidelné sečení lučních porostů, pralesovité typy lesních porostů ponechat samovolnému vývoji - V PR Kelské louky se doporučuje pravidelné sečení
14.	Kokořín Březinka, Janova Ves, Kokořínský Důl, Šemanovice, Truskavna	CHKO	viz tabulka CHKO	viz tabulka CHKO
15.	Lhota		památný strom – Jilm habrolistý, Dub u Lhoty 2	nadregionální biokoridor
16.	Lhotka Hledsebe	částečně v CHKO	viz CHKO + NPP Holý vrch,	viz CHKO + regionální biokoridor Chloumek-Borek - v NPP Holý vrch se doporučuje odstraňování plevelných druhů dřevin a keřů
17.	Liběchov Ješovice	částečně v CHKO	viz CHKO + EVL Labe-Liběchov	viz CHKO + regionální biokoridor Beřkovice-Žerka, regionální biocentrum Ješovice, regionální biocentrum Luh - v EVL Labe-Liběchov se doporučuje zamezit odstraňování příbřežních náplavů a litorální vegetace
18.	Liblice		PR Slatinná louka u Liblic, PP Zámecký park Liblice, EVL Zámecký park Liblice	regionální biocentrum Liblice, nadregionální biokoridor, naučná stezka Slatinná louka u Liblic - v EVL, PP Zámecký park Liblice a PR Slatinná louka u Liblic se doporučuje pravidelné sečení lučních a mokřadních porostů a výřez náletu
19.	Lobeč	částečně v CHKO	viz CHKO	viz CHKO
20.	Lužec nad Vltavou Chramostek			regionální biocentrum u Kozárovic, nadregionální biokoridor
21.	Malý Újezd Vavříneč, Jelenice		NPP Polabská černava, EVL Kokořínsko	regionální biokoridor Borek-Řepínský důl, regionální biokoridor Borek-Záboří, regionální biocentrum Borek u Polabské černavy, nadregionální biokoridor - v EVL Kokořínsko a NPP Polabská černava se doporučuje pravidelné sečení mokřadních luk, tvorba nových mokřadů a prosvětlení lesních porostů
22.	Medonosy Chudolazy, Osinalice, Nové Osinalice, Osinaličky	CHKO	viz CHKO	viz CHKO
23.	Mělník		PP Vehlovické opuky, EVL Labe-Liběchov, EVL Úpor- Černínovsko, památný strom – Jilm u mlýna (2 ks), Lípa u hrobky Valentů na Chloumku, Jerlín v Mělníku, Buk lesní, Dub letní fastigiální, Rousovický dub Na Hadítku	regionální biokoridor Chloumek-Borek, regionální biocentrum Chloumek, nadregionální biokoridor - v EVL Labe-Liběchov se doporučuje zamezit odstraňování příbřežních náplavů a litorální vegetace - v EVL Úpor-Černínovsko se doporučuje pravidelné sečení lučních porostů, pralesovité typy lesních porostů ponechat samovolnému vývoji
24.	Mělnické Vteln Radouň, Vysoká Libeň			nadregionální biokoridor, nadregionální biocentrum Řepínský důl
25.	Nebužely	částečně v CHKO	viz CHKO	viz CHKO +nadregionální biocentrum Řepínský důl

26.	Nedomice		EVL Polabí u Kostelce, památný strom – Mléč v Nedomicích	regionální biocentrum Cecemín, nadregionální biokoridor - v EVL Polabí u Kostelce se doporučuje pravidelné sečení lučních a mokřadních porostů, pralesovité typy lesních porostů ponechat samovolnému vývoji, zamezit umělé rybí obsádky
27.	Nosálov Libovice, Příbohy, Brusné I. díl	částečně v CHKO	viz CHKO	viz CHKO
28.	Obříství Semilkovice, Dušníky		PR Úpor, EVL Úpor- Černínovsko, památný strom - Jerlín v Obříství	regionální biokoridor Dřínov-Úpor, regionální biocentrum Úpor a Kelské louky, nadregionální biokoridor - v EVL Úpor-Černínovsko se doporučuje pravidelné sečení lučních porostů, pralesovité typy lesních porostů ponechat samovolnému vývoji - v PR Úpor se doporučuje vytvářet podmínky pro přirozenou obnovu a šetrné hospodaření v lesním porostu
29.	Řepín Živonín			nadregionální biocentrum Řepínský důl
30.	Stránka Ostrý, Tajná			regionální biokoridor Kokořínský důl-Žebický, regionální biocentrum Žebický
31.	Střemy Jenichov	částečně v CHKO	viz CHKO + památný strom – U dvou borovic	viz CHKO + nadregionální biocentrum Řepínský důl
32.	Sudovo Hlavno			regionální biokoridor Cecemín, regionální biocentrum Kalek, nadregionální biokoridor
33.	Tišice Kozly, Chrást		PP Píščina u Tišic, PR Všetatská černava, EVL Polabí u Kostelce, EVL Píščina u Tišic, EVL Všetatská černava, EVL Úpor- Černínovsko, památné stromy – Lípa v Kozlech	regionální biokoridor Liblice, regionální biocentrum V Jiřině, regionální biocentrum Mlékojedský luh, regionální biocentrum Úpor a Kelské louky - v EVL Úpor-Černínovsko se doporučuje pravidelné sečení lučních porostů, pralesovité typy lesních porostů ponechat samovolnému vývoji - v EVL Polabí u Kostelce se doporučuje pravidelné sečení lučních a mokřadních porostů, pralesovité typy lesních porostů ponechat samovolnému vývoji, zamezit umělé rybí obsádky - v EVL a PP Píščina u Tišic se doporučuje pravidelné sečení a odstraňování náletu - v EVL a PR Všetatská černava se doporučuje pravidelné sečení mokřadních porostů, zamezení eutrofizace
34.	Tupadly	CHKO	viz CHKO	viz CHKO
35.	Velký Borek Mělnická Vrutice, Skuhrov		NPP Polabská černava, EVL Kokořínsko,	regionální biokoridor Chloumek-Borek, regionální biokoridor Borek-Řepínský důl, regionální biocentrum Borek u Polabské černavy, nadregionální biokoridor - v EVL Kokořínsko a NPP Polabská černava se doporučuje pravidelné sečení mokřadních luk, tvorba nových mokřadů a prosvětlení lesních porostů
36.	Vidim	CHKO	viz CHKO	viz CHKO
37.	Všetaty Přívory			regionální biokoridor Záboří-Cecemín, regionální biokoridor Liblice, regionální biocentrum Záboří, regionální biocentrum

				Cecemín, regionální biocentrum Liblice, nadregionální biokoridor
38.	Vysoká Chodeč, Střednice, Strážnice, Bosyně	částečně v CHKO	viz CHKO + EVL Žerka	viz CHKO + regionální biokoridor Beřkovice-Žerka, regionální biocentrum Travnocesná, regionální biocentrum Chloumek, regionální biocentrum Žerka - v EVL Žerka se doporučuje pastva a výřez křovin
39.	Želízý Sitné, Nové Tupadly	CHKO	viz CHKO	viz CHKO

Tabulka 25: Významné a památné přírodní prvky v obcích na území MAS

Zdroj: vlastní zpracování

Použité zkratky:

PP – přírodní památka

PR – přírodní rezervace

NPP – národní přírodní památka

NPR – národní přírodní rezervace

CHKO – chráněná krajinná oblast

EVL – evropsky významná lokalita

2.1.8.g Energetika

Jak bylo již výše zmíněno, hlavním zdrojem znečištění ovzduší na území MAS je Elektrárna Mělník (ČEZ, a.s.) v Horních Počaplech. Jedná se o technologický komplex tří elektráren označovaných římskými číslicemi I. až III. Elektrárna Mělník zajišťuje kromě výroby elektřiny i dodávku tepla.

Nejvýznamnějším energetickým zdrojem je Elektrárna Mělník v Horních Počaplech. Jedná se o tři postupně budované elektrárny, z nichž první funguje v současné době jako teplárna. Dálkovod z elektrárny zajišťuje teplo severní části Prahy.

V rámci odpadového hospodářství existuje ve městě Mělník pravidelný svoz komunálního odpadu během celého pracovního týdne. Pro lepší služby občanům jsou zřízeny 4 sběrné dvory, které ne však zcela plní představy města Mělník. Na území obcí jsou umístěny kontejnery na tříděný odpad a je zajišťován jejich pravidelný odvoz. Tři obce spolupracují a zbudovaly si společný sběrný dvůr. V rámci DSO SO Kokořínska je hrazen periodicky tzv. pojízdný kontejner, který realizuje trasu po členských obcích DSO. Kontejnery na nebezpečný odpad si každá obec objednává zvlášť.

V oblasti telekomunikací má region dva významné body a to samonosný vysílač na Chloumku - část města Mělník a Vráteňskou rozhlednu v obci Lobeč, na kterých mají operátoři umístěná svá zařízení. Jižní část regionu nemá se pokrytím signálů jednotlivých operátorů větší problém, nicméně severnější část v oblasti Kokořínského údolí a jeho okolí je pro přenos dat komplikovanější, a to především kvůli členitosti terénu a skalním útvarům, které komplikují a často i znemožňují přenos signálu. Části území jsou pokryté pouze Wi-Fi systémem, neboť tato část území není pro pokládku optických kabelů pro operátory finančně zajímavá z důvodů nízkého počtu potenciálních budoucích uživatelů.

Pokud jde o kanalizaci, obecně platí rozdělení území, jak je uvedeno v odstavci výše. Tedy, že obce v jižní části území MAS, které jsou položeny v rovinatějším terénu, nemají s kanalizací problém, ovšem obce na Kokořínsku, vzhledem k členitosti terénu, mají často vybudování kanalizace zcela znemožněno a to nejen kvůli vysokým finančním nárokům, ale i obtížnému případnému technickému řešení.

Území MAS Vyhličky lze rozdělit na část, která spadá do oblasti CHKO, a tu část, která do území CHKO nezasahuje. V oblasti působení AOP (Správy chráněné oblasti) je režim péče a údržby krajiny výrazně odlišný. Zbývající území a péče o něj se štěpí mezi obce, zájmové spolky (myslivecká sdružení) či jiné neziskové organizace, jejichž hlavním účelem je péče o krajinu. Je zapotřebí přisoudit i zemědělcům roli krajinotvůrců. Tyto subjekty však málokdy postupují po vzájemné dohodě a řídí se zpravidla svými vlastními zájmy. Lze pozitivně hodnotit režim nakládání s odpady, stále čtenější vznik sběrných dvorů. Negativem je postavení firem, které se zabývají likvidací pevného komunálního odpadu, a nekonceptní přístup („nespojení sil“) na straně jednotlivých obcí, které tak oddělení řešení problematiku, která je jim společná. Vzájemnou spolupráci obcí by přitom mohlo dojít k vyjednání výhodnějších podmínek. Péče o zeleň v intravilánech a extravilánech obcí je v území MAS uspokojivá. Důsledné uplatňování zásad udržitelného rozvoje v rámci územního plánování a kvalitní územně plánovací dokumenty zajistí zachování rázu krajiny jako hodnoty pro další generace. Z toho titulu je žádoucí vytváření podmínek pro šetrný rozvoj a zachování venkovského a krajinného rázu (území sídel střídají lesy, pastviny, pole, vodní plochy a toky, skalní útvary). V tomto ohledu je vhodné klást důraz na zpracování kvalitní územně plánovací dokumentace, která vytvoří podmínky pro kvalitní a udržitelný rozvoj území.

2.1.9. Cestovní ruch

Přírodní a kulturně historický potenciál území je vysoký a umožňuje rozvoj nejrůznějších forem cestovního ruchu. V rámci samotného města je Mělník v oblastech technické vybavenosti, kultury, sportu, volnočasových aktivit a cestovního ruchu plně vybaven, a to velmi dobře. Za nejvýznamnější památku ve městě Mělník je považován zámek s vyhlídkou na soutok řek Vltavy a Labe. Dalším lákadlem v okolí města může být CHKO Kokořínsko – Máchův kraj, samotný hrad Kokořín či zámek v Liblicích.

Region je rekreačním lákadlem díky CHKO a jeho nespornou výhodou je i blízkost a dostupnost z hlavního města. Vždy byl cílem rekreace, i když se převážně jedná o rekreaci sezónní v rámci letní sezóny. Oblast poskytuje různé typy ubytovacích zařízení různých kategorií a cenových úrovní, od kempů až po čtyřhvězdičkové hotelové zařízení. Díky této nabídce je prostor pro klientelu všech cílových skupin.

V území bylo dle ČSÚ v roce 2014 devět hotelů/motelů, 10 penzionů, 1 turistická ubytovna a 7 hromadných ubytovacích zařízení kategorie ostatní. Z uvedených devíti hotelů je jich 7 lokalizováno v Mělníku, a následně po jednom v Kokoříně a Liběchově. V Kokoříně je zároveň nejvyšší podíl penzionů – tj. 5 z celkových deseti (viz tabulku 21 níže).

V posledních letech se zvýšila i nabídka a úroveň stravovacích zařízení a doplňkových služeb poskytovaných v rámci cestovního ruchu. Město Mělník je jako jediné z území MAS aktivním členem DSO Královská věnná města, jehož cílem je propagace zapojených měst.

Na území je velké množství památek kulturních, architektonických, technických, sakrálních a přírodních, z nichž se jedná především o ojedinělý pískovcový reliéf Kokořínska. Část oblasti spadá do NATURA 2000, mokřady do Ramsarské úmluvy a nachází se zde i velký počet maloplošných chráněných území s ojedinělou flórou a faunou vyskytující se pouze a jen v této oblasti.

V kontrastu s nabídkou turistických atraktivit a potenciálu území je ze strany zástupců obcí poukazováno na tu skutečnost (mimo zapojení Mělníka do DSO Královská věnná města), že oblasti MAS Vyhličky zcela chybí destinační management v cestovním ruchu; při komunikaci s většími poskytovateli služeb v oblasti cestovního ruchu je nedostatečná spolupráce mezi informačními centry a i poskytovateli služeb ČR navzájem. Situaci neprospívají ani omezené možnosti zdrojů na obnovu kulturních památek či památek místního významu. Při lepší propagaci území, respektive jeho atraktivit, by tyto mohly požívat vyššího zájmu turistů a návštěvníků.

2.1.9.a Cyklostezky

Číslo	Trasa	Km	třída
*0001	Vrátenský okruh – Nosálov – Horní Houska - Nosálov	15	IV.
2	Kralupy n. Vlt. – Mělník – Litoměřice – Velké Březno (113 km)	13	I.
*0003	Horní Houska - Tubož - Horní Houska	7	IV.
*0008	Nosálov – Řepínský důl – V lukách	25	IV.
*0009	Mělnické Vtelnno – Kadlín - Stránka – Mšeno – Cikánský plácek – Hlučov	20	IV.
*0010	Dolina - Kokořín – Dolní Zimoř – Želízy	11	IV.
*0011	Na Dole „Truskavenský“ – Dobřeň	6	IV.
*0012	Vojtěchov - Dobřeň - Vidim – Tupadly – Malý Hubenov, rozc.	18,5	IV.
*0014	(Nosálov) - Bezdědice - Okna - Obora – Doksy (celá trasa 12 km)	4	IV.
24	Labská trasa Vysoká n. L. - Pardubice - Týnec n. L. - Kolín - Poděbrady - Nymburk - Stará Boleslav - Neratovice - Mělník – Brozánky (celá trasa 162 km)	12	II.
*0057	Liběchov – Želízy – Chcebuz – Lhota, rozc. (celá trasa 28 km)	5	IV.
142	Lhotka – Ráj	12,5	III.
143	Ráj – Nosálov – Březovice	14	III.
203	Mělník – Lhotka	6	III.
211	Ráj – Konrádov – Tubož (celá trasa 4 km)	2	III.
*8169	Lhotka (ryb.) – Vysoká – Zimořský Důl	7	IV.
*8170	Kroužek – Nebužely – Řepín – Řepínský Důl	10	IV.
*8171	Mělník, Podolí – Malý Újezd – Jelenice	6	IV.
	CELKEM v km	194	

Tabulka 26: Seznam cyklostezek

Zdroj: Klub českých turistů

*trasa vyznačena

Dálkové cyklotrasy – územím MAS prochází část dálkové trasy:

Labská trasa – Špindlerův Mlýn - Hradec Králové - Pardubice - Kolín - Nymburk -

Mělník - Litoměřice - Ústí nad Labem – Děčín (294 km) Viz také dálková trasa, Labská trasa
Praha – Drážďany

Z přehledu vyplývá, že je území poměrně dobře protkáno cyklostezkami. Ze statistiky byly zjištěny délky cyklotras ve Středočeském kraji a okrese. Podle tabulky je zřejmé, že na území MAS je hustota cyklostezek relativně velká. Pohybuje se nad celostátním průměrem a je 1,5x větší než ve Středočeském kraji. Tyto cyklostezky byly budovány především z iniciativy KČT, DSO Sdružení obcí Kokořínska či Stč. kraje. Jejich význam spočíval zejména v turisticko-rekreační funkci. Zcela chybí uvedená infrastruktura pro potřeby dopravy v místních částech, nebo mezi některými obcemi, kde by byly cyklostezky využívány pro zajištění místní a bezpečné dopravy. Tato potřeba vyvstala v městě Liběchově pro spojení centra, kde jsou umístěny školy, obvodní lékař a veškerá občanská vybavenost s místní částí Ješovice. Rovněž tak v obci Vysoká jsou části obce /Střednice, Strážnice, Vysoká/ – dostupné pro pěší či cyklo dopravu pouze po silnici II. třídy, která prochází uvedenými částmi. Z těchto důvodů byla formulována potřeba vybudování či obnovy této cyklistické infrastruktury pro potřeby zejména místních obyvatel.

2.1.9.b Ubytovací a stravovací kapacity

OBEC	Stravovací kapacity	Ubytovací kapacity				
		Hotel ***	Hotel ****	Penzion	Privát	Autokemp, hostel
Býkev	1					
Cítov	3			2	1	
Dobřeň	4					
Dolní Beřkovice						
Dolní Zimoř						
Dřísy						
Hlavenec						
Hořín	2					
Hostín	1					
Kadlín	1					
Kanina	1					1
Kluky				Penzion Moudrý		
Kly						
Kokořín	8			Kokořínský Důl – 4, Truskavna - 1		1
Lhota						
Lhotka						

Liběchov	2		1	2		
Liblice	2	1				
Lobeč	1			Zámek		
Lužec nad Vltavou	4					
Malý Újezd						
Medonosy	1			1; Osinalice - 1		
Mělnické Vtelno	2					
Mělník	36	6	2	3	8	1
Nebužely	2					
Nedomice						
Nosálov	1			1		
Obříství						
Řepín	2					
Stránka	1					
Střemy	1					
Sudovo Hlavno						
Tišice	6	1				
Tupadly	2	hotel		1		
Velký Borek						
Vidim						
Všetaty						
Vysoká	3				Chodeč - 1	
Želízy	1					1

Tabulka 27: Ubytovací a stravovací kapacity

Zdroj: webové stránky Města Mělník, vlastní šetření

2.1.9.c Kulturně historické památky a turistické cíle

1) Hrady:

Kokořín

- Popis: obnovený hrad, původem ze 14. století, jedna nejvýznamnějších stavebních památek celého Kokořínska, od roku 2001 je prohlášen Národní kulturní památkou.
- Expozice: v rámci hradu jsou 2 prohlídkové trasy, první trasa vede přes starý palác (s průvodcem), ochozy a končí na věži (samostatně, bez průvodce). Druhá trasa je pouze návštěva hradní věže (samostatně) veřejnosti přístupný.

Zřícenina tvrze u Horní Vidimi

- Popis: zmínka o prvním majiteli tvrze se objevuje ve 14. století. V současnosti jsou zde patrné zbytky zdí, ve skále vytesané sklepy a zasypaná studna.
- Veřejnosti přístupný – po modré turistické značce – 1 km od obce Horní Vidim.

2) Zámky: Hořín, Horní Vidim, Liblice, Liběchov, Lobeč, Kokořín, Mělník, Řepín, Slavín - Tupadly

Hořín

- Popis: Původně barokní lovecký zámek ze 17. století, dále přestavovaný. Vzhledem k pozdějším přestavbám patří Hořínský zámek k nejzachovalejším objektům slučující prvky pozdního baroka s raným rokokem.³ Zámek je obklopen anglickým parkem
- Veřejnosti nepřístupný

Horní Vidim

- Popis: původně pozdně barokní zámek z první poloviny 18., století přestavěný novo barokně, zámek je obklopen rozsáhlým parkem s fontánou, pavilónem a barokními sochami.
- Veřejnosti nepřístupný – v současnosti je zde domov důchodců

Liblice

- Popis: Zámek postavený v letech 1699 – 1706. Architektonický typ zámku použitý při této stavbě poprvé na českém území, se stal vzorem a prototypem dalších zámeckých a palácových staveb u nás.⁴ Před zámkem je tzv. čestný dvůr, za zámkem se nachází zámecký park, na nějž navazuje přírodní rezervace Slatinná louka u Liblic
- Veřejnosti přístupný – dnes hotel ve vlastnictví České akademie věd ČR

Liběchov

- Popis: původní gotická tvrz, přestavěná na renesanční sídlo a v letech 1720 – 1730 změněna na barokní zámek. Za zámkem se rozkládá zámecký park.
- Veřejnosti nepřístupný – dnes v soukromém vlastnictví

Lobeč

- Popis: na místě bývalé tvrze byl roku 1654 postaven zámek, přestavěný v 18. století v barokním slohu, do podoby v jaké se v podstatě zachoval dodnes. Vedle zámku se nachází zámecká zahrada
- Veřejnosti přístupný – dnes ubytovací zařízení

Kokořín

- Popis: Barokní zámek s parkem ve vesnici Kokořín postavený v polovině 18. století.
- Veřejnosti nepřístupný – dnes v soukromém vlastnictví

Mělník

- Popis: původní dřevěný a poté kamenný hrad byl v 16. století přestavěn na renesanční zámek, který byl později rozšířen a barokně přestavěn
- Expozice: Prohlídka zámeckých interiérů včetně Velkého sálu, kde je k vidění např. sbírka map všech evropských měst 17. století
- Veřejnosti přístupný

Řepín

- Popis: na místě původní tvrze byl kolem roku 1670 vystavěn barokní zámek, který prošel v průběhu 18. a 19. století dalšími stavebními úpravami. Kolem zámku se rozkládá zámecký park

³ Kolektiv autorů, Hrady zámky a tvrze v Čechách, na Moravě a ve Slezsku III – severní Čechy, str. 144

⁴ Kolektiv autorů, Hrady zámky a tvrze v Čechách, na Moravě a ve Slezsku III – severní Čechy, str. 272

- Veřejnosti nepřístupný

Slavín – Tupadly

- Popis: v místech původní tvrze dnes stojí novo románská osmiboká hranolovitá věž z 19. století, která byla dokončená jako jediná z původního zámku o čtyřech věžích. Zámek měl sloužit jako objekt pro 24 soch nejvýznamnějších osobností české historie.

Obříství

-Popis: Zámek se zámeckým kostelem sv. Jana Křtitele v současné podobě stojí na místě původní staré tvrze, postavené někdy ve 13. století na vyvýšeném ostrohu při samém Labi, s mohutnou čtyřbokou věží a druhou nižší věží. Objekt ze tří stran obtékalo Labe. Na počátku 17. století došlo zásluhou tehdejšího majitele k přestavbě na zámek. V průběhu 18. a 19. stol. byl zámek postupně přestavován, dnešní podoba odráží úpravu provedenou ve stylu nejpozdějšího klasicismu v r. 1873. Od roku 1938 byla budova zámku a její vnitřní dispozice přizpůsobena potřebám nově založené měšťanské školy v obci. Pro školní účely zámek sloužil ještě v roce 1999, kdy byla v obci dostavěna nová škola, a zámek byl vrácen restitučním řízením do rukou nynějšího majitele.

- Veřejnosti nepřístupný.

3) Sakrální památky: Území je velice bohaté na sakrální památky. Ve většině obcí lze nalézt doklady těchto památek, ať se jedná o kostel, či kapli, kapličku, boží muka, kříže, zvoničky, svatá sousoší a sloupy. V oblasti CHKO Kokořínsko se vykytují také reliéfy či kapličky tesané v pískovcových blocích. Z městských kostelů je to mělnický chrám sv. Petra a Pavla s kostnicí a vyhlídkovou věží, kostel sv. Ludmily, kostel 14 sv. pomocníků, kostel sv. Vavřince v části Mělník – Pšovka.

4) **Židovské hřbitovy v obcích:** Vysoká - Bosyň, Mělník

5) **Muzea:** Regionální muzeum Mělník, muzeum Kadlín, Městské muzeum Mšeno, muzeum Hostín, muzeum E. Štorcha – Lobeč, Skalní obydlí Lhotka

Regionální muzeum Mělník

- Expozice: historie a etnografie regionu, vývoj českého vinařství, dětské kočárky a vozítka, krátkodobé i dlouhodobé výstavy

Muzeum Kadlín

- Expozice: představuje obydlí venkovského kováře, staré selské techniky, expozici motyček a polních plodin

Muzeum E. Štorcha – Lobeč

- Expozice: první část je věnována E. Štorchovi, druhá část představuje ukázky života a práce pravěkých lidí, ukázky postav i zvířat, nástrojů, zbraní a hraček. Zajímavým exponátem je také maketa mláďete mamuta.

Skalní obydlí Lhotka

- Expozice: je ukázkou obydlí, kdy síň, chlév, sklípek i sýpka byly vytesány přímo do skalního bloku. Areál dotváří přistavěné objekty řezárny a dalšího malého hospodářského objektu

6) **Galerie:** Ve Věži Mělník, Galerie v Mělnickém kulturním centru, Dům řemesel Arcadis – Vysoká, galerie Truhlárna - Kokořín

7) **Kulturní instituce:**

Mělnické kulturní centrum – MEKUC o.p.s., a pod ní spadající galerie Ve Věži, Dům řemesel Arcadis – Vysoká, Truhlárna Kokořín, Želví doupe Mělník, Volnočasové centrum Velký Borek, kulturní a volnočasové centrum Mělnické Vtelno (v realizaci), pivovar Lobeč.

8) **Technická památka:**

Plavební komory na laterárním kanálu Hořín - oddělují horní a dolní část plavebního kanálu Vraňany-Hořín-Labe, do provozu byly uvedeny v roce 1905. Celá soustava jezu a komor se nazývá zdymadlo Vraňany - Hořín a je nejstarší dosud využívanou umělou plavební cestou na našem území (mimo přirozené koryto vodního toku).

9) **Pivovar Lobeč**

Jádro stávající stavby pochází ze 17. století. Svoji současnou podobu získal pivovar přestavbou v průmyslový typ parostrojního pivovaru, realizovanou na samém konci 19. Století. Rozvoj pivovaru probíhal na počátku 20. století, provoz byl ukončen v roce 1943. Výhledovým cílem současných majitelů je mj. oprava budov a vytvoření regionální kulturně turistické centrum, navázaného na mezinárodní síť stezek ERIH (European Route of Industrial Heritage).

Území MAS Vyhlídky je územím bohatým na přírodní, nemovité kulturní či technické památky. Ty byly dokonce zmapovány v rámci realizace projektu meziregionální spolupráce s LAG Podralsko, o.s. v letech 2010 – 2011. Území MAS Vyhlídky, s oblastí CHKO Kokořínsko – Máchův kraj je výjimečné díky těmto jevům*:

- specifickou geomorfologií (utváření zemského povrchu), podmíněné převahou kyselých kvádrových pískovců, vytvářejících síť plošin a údolí, na jejichž hranách se vytvořila skalní města, pokličky, skalní brány či okna a další útvary takové formy a rozsahu, jaké nelze nalézt v žádné jiné pískovcové oblasti v České republice;
- vysokou biologickou rozmanitostí způsobenou především podkladem, polohou a reliéfem oblasti, která se projevuje zejména značnou variabilitou ekosystémů na poměrně malé ploše;
- unikátním kulturním krajinným rázem s vyrovnaným zastoupením lesní a nelesní půdy, podmíněného historicky absencí průmyslu a rozumným zemědělským využíváním v závislosti na reliéfu krajiny;
- značným zastoupením lidové architektury a hmotné kultury jak roubené, tak i zděné, která je jedinečná nikoli sama o sobě, ale především svým harmonickým propojením s okolní krajinou v rámci historické sítě osídlení;

- existencí rozsáhlých mokřadů mezinárodního významu v nivách Liběchovky a Pšovky s unikátní faunou a flórou;
- přítomností rozsáhlých kyselých reliktních borů pralesního charakteru, jejichž výskyt je koncentrován především v severní části území MAS Vyhlídky;
- rozsáhlými zásobami kvalitní podzemní vody.

Celé území však skýtá potenciál pro základní trendy využití v cestovním ruchu zdravý životní styl, agroturistika, poznávání, sport a relaxaci. Neméně důležitým prvkem je však ochrana kulturního dědictví, jeho současné využití a nastavení podmínek „udržitelného rozvoje“:

- usměrnění a vytvoření podmínek pro návštěvníky /zejména v přírodě/
- destinační management
- ochrana a obnova kulturních památek /i místního významu/
- posilovat povědomí o místních zajímavostech a atraktivitách

Na území MAS Vyhlídky jsou vhodné podmínky pro rozvoj turistického ruchu, zejména s využitím kulturního a přírodního dědictví a s možností podpory lokální zaměstnanosti. Důležitou součástí výše uvedených podmínek je snaha o zachování, obnovu a péči a kulturní a přírodní dědictví.

*) SD meziobecní spolupráce 2015

2.1.10. Vyhodnocení rozvojového potenciálu území Územní plánování a brownfields

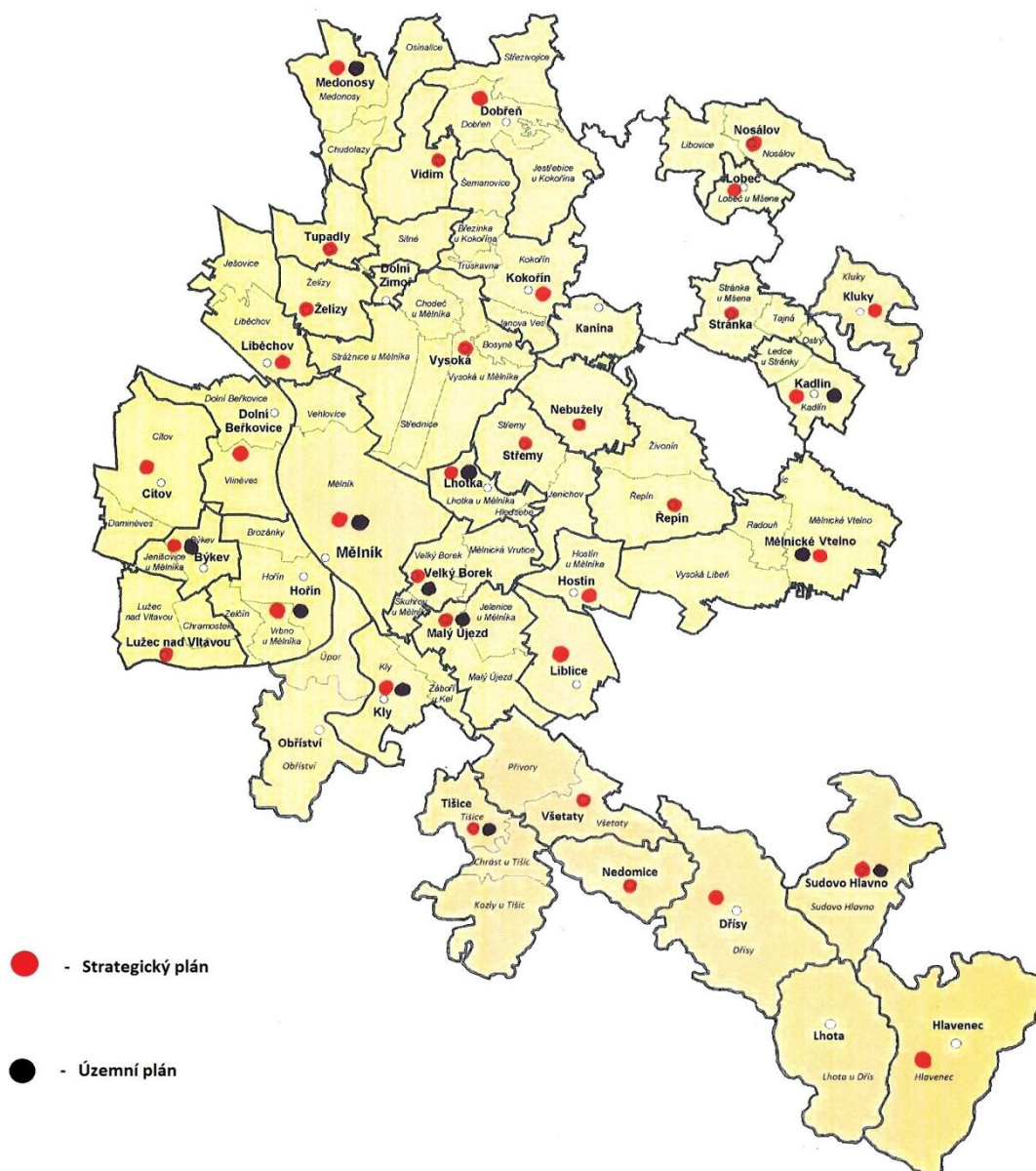
Obec	Územní plán	Strategický plán	Brownfield	Matrika
Býkev	ano	ano	hospodářský objekt charakteru brownfields	ne
Cítov	ano	ne	velké dvory okolo zámku a statků	ne
Dobřeň	ano	ne	Dobřeň – silážní žlaby, statek; Jestřebice – torzo nedostavěného domu, areál statku; Střezivojice – okolí hospůdky a vod. plochy, budova bývalé školky	ne
Dolní Beřkovice	ano	ne		ne
Dolní Zimor		ne		ne
Dřísy	ano			ano
Hlavenec	ano	ne – program obnovy venkova		ne
Hořín	ano	ano	Hořín – statky zámecké i jiné, hrobka, zahradní dům, atd.; Brozánky – velké statky (Kratochvíl, Nebeský) a dvory, náves (rozpr.); Vrbno – Statek „Oupor“ část, statky (Eliášovi); Zelčín – část budov, zoo rozprac.	ne
Hostín	ano	ne	Hospodářství p. Salač	ne
Kadlín	ano	ano	Kadlín – statky na návsi, zbořeniště, vodojem; Ledce – areály statků, zbořeniště (vlast. statek Stránka)	ne
Kanina	ne	ne	Statky – opuštěné, nádraží	ne
Kluky	ano	ne		ne
Kly	ano	ano		ne
Kokořín	ano	ne	Kokořín – statek zámku, rozhlas (rozpr.) silážní žlaby, plato na hnůj, Nové Dvory; Kokořín Důl – Areál Dolina; Březinka – hala, silážní žlaby, opuštěné domy; Janova Ves – prostor statku (Jodl); Šemanovice – bývalý prostor statku, kostel	ne
Lhota	nový	ne		ne
Lhotka	ano	ano	Lhotka – železniční zastávka, nádraží, kravín; Hleďsebe – mlýn (rozpracováno), železniční zastávka	ne
Liběchov	ano	ne	Liběchov – bývalý areál statku, mlýn, kaple, vinárna, lisovna, terasy vinic Jos. Homolka, meruňky, Špýchar, slovník, zámek, park, Nádraží!; Ješovice – statky	ano
Liblice	ano	ne	statky, 3 haly, fara	ne
Lobeč	ano	ne	bývalý pivovar (rozpracováno), hnoj. plato, hala – výkup? Filipov	ne
Lužec nad Vltavou	ano	ne	Lužec – statek Fiala, drátovny, Variel – pentball; Chramostek – zbořeniště – na domky	ne
Malý Újezd	ano	ano	Malý Újezd – Špýchar revitalizace návsi; Jelenice – statek, mlýn; Vavřineč – areál statku Mikov, hřiště rozpracováno	ne
Medonosy	ano	ano	Medonosy – mlýn; Osinalice – velké objekty (rozpracováno); Chudolazy – mlýn	ne

Mělnické Vtelno	ano	ano	<u>Mělnické Vtelno</u> – evangel. kostel (rozpr.), zemědělský areál; <u>Radouň</u> – silážní žlaby; <u>Vys. Libeň</u> – areál statku (rozpr.)	ano
Mělník	ano	ano	Hotel Beránek, trať Mělník – Mšeno – Mladá Boleslav	ano
Nebužely	ano	ne	evangelický kostel, bývalý areál statku – stavební pozemky (rozpr.), Nádraží!, cihelna	ne
Nedomice	ano	ne		ne
Nosálov	ano	Ne/Plán péče VPZ	hala, statek – rozpr. plán	ne
Obříství	nový - v průběhu jednání	zpracovávání		ano
Řepín	ano	ne	<u>Řepín</u> – zámek, vodojem; <u>Živonín</u> – statky	ano
Stránka	ano	ne	<u>Stránka</u> – areál statku; <u>Tajná</u> – statky (Jíra, Benda)	ne
Střemy	ano	ne	<u>Střemy</u> – areál statku, studna Špýchar, haly směrem k Ledcům; <u>Jenichov</u> – velké statky, areál? Plato na hnůj	ne
Sudovo Hlavno	ano – bude se měnit	ano		ne
Tišice	ano	ano		ne
Tupadly	ano	ne	zbořený prasečák – rozprac.	ne
Velký Borek	ano	ano	<u>Velký Borek</u> – železniční zastávka; <u>Mělnická Vrutice</u> – areál mlýna, železniční zastávka; <u>Přeplatilov</u> – sádky	ne
Vidim	ano	ne	park, můstky – rozprac.	ne
Všetaty	ano	ne		ano
Vysoká	ano	ne	<u>Vysoká</u> – statky, evagel. fara, katol. fara, kaple (rozpr.); <u>Bosyně</u> – sušička, plato, Harasov; <u>Rymář</u> – statek; <u>Střednice</u> – areál statku (Kučera), bývalá železniční zastávka, plata pod okály; <u>Strážnice</u> – teletník; <u>Chodeč</u> – náves (rozpr.), (MVDr. Zahradníková) statek koně	ano
Želízky	ano	Program obnovy obce	<u>Želízky</u> – laminátka; <u>Sítné</u> – statek – bytovka, silážní žlaby, plato	ne

Tabulka 28: Územní a strategické plány obcí, Brownfields

Zdroj: vlastní šetření, webové stránky obcí

Mapa obcí se zpracovaným územním a strategickým plánem



Obrázek 8: Mapa obcí se zpracovaným územním a strategickým plánem

Územní plán spolu se strategickým plánem tvoří základní koncepční dokumenty obcí. Zatímco územní plán má drtivá většina a v obci Kanina probíhá jeho zpracování, strategické plány rozvoje obcí má pouze třetina obcí z územní působnosti. Prostřednictvím aktivní aplikace „Obce – pro“ probíhá zpracování těchto plánů, kdy obce vyhodnocují svůj potenciál a stanoví si

jednotlivé rozvojové priority tak, aby jejich rozvoj, plánování investičních akcí a případné čerpání dotačních prostředků neprobíhalo živelně, ale bylo součástí promyšleného rozvoje, který je přijatelný a akceptuje jej celá komunita. Obce, ve kterých je vyhlášena vesnická památková zóna mají zpracovány plány péče o vesnickou památkovou zónu či rezervaci stanovují regulativy a limity rozvoje či zásadních úprav tak, aby toto území nebylo znehodnoceno. Z obcí v územní působnosti má zpracovaný plán péče o vesnickou památkovou pouze obce Hořín a Nosálov.

Všechny obce, kromě obce Kanina mají zpracován územní plán. Tyto plány, jakožto jeden ze základních strategických dokumentů podléhá časové působnosti. Jsou proto zpracovávány územní plány nové. Pouhá třetina obcí má zpracovány strategické plány rozvoje obcí. V současné době probíhá v dalších obcích aktualizace či zpracování nových rozvojových dokumentů, jakožto koncepční podklad dalšího rozvoje a záměrů obcí.

Jak vyplývá z provedených šetření, na území MAS většina obcí disponuje fungujícími úřady pro výkon samosprávy a přenesené veřejné správy; většina z nich vykazuje koncepční přístup k rozvojovým aktivitám /územní plány, strategické plány rozvoje měst či obcí/. Z šetření vyplývá ochota obcí (jejich zástupců) ke spolupráci s NNO - jak při pořádání různých veřejných akcí, tak v podpoře jejich činnosti. Často je to pouze jediná podpora, které se spolkům ve venkovském prostředí MAS Vyhličky, z.s. dostává. Situace negativně odráží situaci zdrojů a možností Středočeského kraje (největší kraj s největším počtem obcí).

Ve většině obcí došlo v uplynulých letech ke zvýšení počtu hodin pro veřejnost anebo rozšíření počtu hodin některých vybraných agend (Czech point, občanské průkazy atd.). Vzhledem k potřebám řízení obcí a často se měnící legislativě pociťují zástupci obcí potřebu neustálého vzdělávání, potřebného jak pro výkon funkce, tak pro zaměstnance.

V rámci kulatých stolů a komunitních setkání se zástupci obcí byly zmíněny i skutečnosti, které se z jejich pohledu jeví jako překážka či problémová oblast v rámci výkonu samosprávy a veřejné správy (hesla jsou uváděna bez zařazení míry řešení a jakékoliv prioritizace):

- Legislativa a praxe VZ
- Narůstající byrokratická zátěž, zvyšující se nároky na výkon samosprávy a přenesené veřejné správy
- Potřebnost kvalitních a vzdělaných zaměstnanců
- Nezájem obyvatel o dění v některých obcích
- Chybějící potřebné soc. poradenství
- Četnost sociálně nežádoucích jevů v životě obyvatel
- Objem finančních prostředků, které má obec k dispozici
- Závazkové vztahy – smlouvy
- Nedostatečné vybavení pro lesní hospodaření
- Složitost a orientace v dotačních příležitostech měst a obcí
- Protichůdné názory na řešení problematiky ochrany přírody s příslušnou institucí

Současně zástupci obcí kladně hodnotí zlepšující se vzhled obcí, aktivitu obyvatel a spolků, výměnu zkušeností v rámci probíhající mezi obecní spolupráce, MAS či DSO. Nabídku informačních akcí ze strany VISK (Vzdělávacího institutu Středočeského kraje, či jiných institucí). Alespoň částečné zlepšování situace v rámci financování škol a školských zařízení.

2.2. SWOT ANALÝZA

PRIORITNÍ OBLAST: LIDÉ

Tabulka 29: SWOT - LIDÉ

Silné stránky	Slabé stránky
<ul style="list-style-type: none"> ▪ Stabilní síť ZŠ ▪ Zájem zřizovatelů o udržení a rozvoj škol ▪ Škola jako kulturní instituce v obci ▪ Fungující sociální služby (zejména ve městě Mělník) ▪ Zájem obcí o řešení sociální problematiky ▪ Fungující NNO pracující s mládeží ▪ Hustá síť oborově zaměřených neziskových organizací ▪ Zdravotní péče – síť ▪ Existující nemovitosti pro rozvoj bydlení ▪ Hustá síť knihoven 	<ul style="list-style-type: none"> ▪ Chybějící vybavení škol pro rozvoj klíčových kompetencí žáků ▪ Absence jeslí a zařízení péče o děti do 3 let věku ▪ Nedostatek finančních prostředků na rozvoj škol a školských zařízení ▪ Nedůvěra v kvalitu obecních vzdělávacích zařízení mezi občany (dojíždka žáků do městských škol) ▪ Nerovnoměrná nabídka sociálních služeb v území a problém dostupnosti sociálních služeb v území MAS ▪ Nedostatečná nabídka sociálních služeb mimo město Mělník ▪ Přítomnost sociálně vyloučených lokalit ▪ Nedostatečná nabídka komunitních center ▪ Odliv obyvatel do měst ▪ Chybí bezbariérové přístupy do škol ▪ Rozdílné vybavení městských a venkovských škol
Příležitosti	Ohrožení
<ul style="list-style-type: none"> ▪ Zájem o zařízení péče o děti do 3 let ▪ Vznik pracovních míst ▪ Řešení společenských patologických jevů ▪ Nabídka volnočasových aktivit ▪ Zamezení odlivu obyvatelstva do měst ▪ Modernizace infrastruktury pro školství a soc. oblast 	<ul style="list-style-type: none"> ▪ Nedostatek finančních prostředků ▪ Složitá oblast dotací ▪ Chybějící poradenství ▪ Časté legislativní změny ▪ Nezvládnutý komunikační plán s veřejností ▪ Nepříznivý demografický vývoj

<ul style="list-style-type: none"> ▪ Zapojení mládeže do komunitního života v obci ▪ Zřizování jeslí ▪ Podpora mateřských center ▪ Podpora školních klubů, NNO a organizací poskytujících neformální vzdělávání ▪ Terénní soc. služby ▪ Dostupnost kvalitního internetu ▪ Výměna zkušeností a příkladů dobré praxe s členskými státy EU a třetími zeměmi ▪ Existující poptávka po službách ve vzdělávací a soc. oblasti ▪ 	<ul style="list-style-type: none"> ▪ Změny přerozdělování daní ▪ Legislativní bariéry ▪ Přísné hygienické předpisy
--	---

PRIORITNÍ OBLAST: PRÁCE

Tabulka 30: SWOT – PRÁCE

Silné stránky	Slabé stránky
<ul style="list-style-type: none"> ▪ Fungující zemědělské podniky ▪ Zájem o zahájení nezemědělské činnosti ▪ Zpracovatelský průmysl ▪ Přítomnost učňovského a středního školství ▪ Tradiční zemědělská oblast ▪ Zvyšující se zájem o místní produkci (farmářské trhy v Mělníku) ▪ Řeka jako dopravní cesta ▪ Železnice ▪ Fungující úřad práce ▪ Fungující hospodářská komora ▪ Vinařská oblast 	<ul style="list-style-type: none"> ▪ Vztah velkých obchodních řetězců k drobným podnikatelům ▪ Nízká konkurenceschopnost produktů, respektive malých lokálních producentů ▪ Nekvalifikovaná pracovní síla (dle sdělení zástupců zaměstnavatelů) ▪ Malé investiční možnosti podnikatelů do vybavení, respektive rozvoje podniků ▪ Omezené poradenství ▪ Nedostatečná podpora malých živnostníků ▪ Nedostatek propagačních a marketingových aktivit lokálních producentů ▪ Zastaralé vybavení podnikatelských subjektů (zejména v zemědělství)
Příležitosti	Ohrožení
<ul style="list-style-type: none"> ▪ Potlačení soc. patologických jevů ▪ Společensky odpovědné jednání zaměstnavatelů ▪ Zavedení nových technologií ▪ Poradenství a vzdělávací služby 	<ul style="list-style-type: none"> ▪ Tvrdé hygienické normy ▪ Legislativní zátěž ▪ Složitá dotační politika ▪ Výkyvy poptávky ▪ Kurz koruny vůči jiným měnám

<ul style="list-style-type: none"> ▪ Spolupráce a poradenství pro mladé a začínající podnikatele ▪ Dělené úvazky ▪ Prac. režim pro matky s malými dětmi ▪ Realizace integrovaných projektů ▪ Modernizace výrobních zařízení a techniky ▪ Zřizování pracovních míst se sociálním dopadem ▪ Podpora regionálních produktů ▪ Krátké potravinové řetězce ▪ Podpora prodeje ze dvora ▪ Marketing ▪ Inovativní formy zaměstnávání ▪ Provázanost školství a praxe ▪ Rozvoj chybějících služeb ▪ Rozvoj cestovního ruchu ▪ Rozvoj agroturistiky ▪ Podpora mobilních technologií ▪ Výměna zkušeností a příkladů dobré praxe s členskými státy EU a třetími zeměmi ▪ Podpora vinařství 	<ul style="list-style-type: none"> ▪ Nedosažitelnost finančních nástrojů ▪ Nedostatečná nabídka potřebných profesí ▪ Administrativní a byrokratická zátěž ▪ Daňová zátěž ▪ Nevstřícné prostředí ze strany orgánů státní správy ▪ Klimatické vlivy v zemědělství ▪ Tvrdé hygienické normy ▪ Legislativní zátěž ▪ Složitá dotační politika
--	---

PRIORITNÍ OBLAST: KULTURNÍ DĚDICTVÍ A CESTOVNÍ RUCH

Tabulka 31: SWOT – KULTURNÍ DĚDICTVÍ A CESTOVNÍ RUCH

Silné stránky	Slabé stránky
<ul style="list-style-type: none"> ▪ Tradiční turistická oblast ▪ Existující síť turistických stezek a cyklostezek ▪ Lidová architektura ▪ Množství kulturních památek ▪ Dobrá dopravní dostupnost ▪ Turistické cíle a atraktivita ▪ Bohatý kulturní program v obcích ▪ Akce podporující tradice ▪ Obce mají zájem o péči a udržení různých forem kulturního dědictví ▪ 	<ul style="list-style-type: none"> ▪ Není destinační management CR ▪ Nedostatečná propagace CR ▪ Nerozvinuté služby poskytovatelů v CR- infocentra ▪ Nespolupracující poskytovatelé služeb v CR ▪ Nedostatek finančních prostředků na obnovu památek a objektů ▪ Překážky v rámci památkové ochrany
Příležitosti	Ohrožení
<ul style="list-style-type: none"> ▪ Jednotný informační systém ▪ Spolupráce poskytovatelů služeb ▪ Produktové balíčky 	<ul style="list-style-type: none"> ▪ Nezáměr obyvatel ▪ Nedostatek finančních prostředků na provoz

<ul style="list-style-type: none"> ▪ Destinační management ▪ Společná propagace ▪ Využití Labe jako dopravní cesty ▪ Využití regionálních produktů jako turistické atraktivity ▪ Podpora tradic /máje, masopust atd./ ▪ Podpora spolků v kulturní oblasti ▪ Výměna zkušeností a příkladů dobré praxe s členskými státy EU a třetími zeměmi ▪ Uznávání památek místního významu ▪ Podpora rozvoje služeb jako pracovních příležitostí ▪ Značení hiposteze a příslušného mobiliáře ▪ Obnova nemovitých památek či památek místního významu ▪ Obnova movitých památek či památek místního významu ▪ Mapování kulturního dědictví a jeho využití pro CR 	<ul style="list-style-type: none"> ▪ Nedostatečné vybavení ▪ Havarijní stav památek ▪ Nezáměr a neochota vlastníků zajišťovat opravy ▪ Neochota vlastníků zpřístupňovat památky
--	---

PRIORITNÍ OBLAST: OBEC A VEŘEJNÁ SPRÁVA

Tabulka 32: SWOT – OBEC A VEŘEJNÁ SPRÁVA

Silné stránky	Slabé stránky
<ul style="list-style-type: none"> ▪ Fungující obecní úřady ▪ Zájem o koncepční řešení rozvoje obcí ▪ Péče o vzhled obcí ▪ Spolupráce s NNO ▪ Podpora spolků ▪ Rozšíření služeb a úředních hodin ▪ Průběžné vzdělávání zaměstnanců ▪ Obce jako poskytovatelé sociálních služeb ▪ Existence krizového řízení a plánování 	<ul style="list-style-type: none"> ▪ Špatný stav komunikací ▪ Omezené finanční rozpočty obcí ▪ Zvyšující se byrokratická zátěž ▪ Nedostatek prostředků a vybavení pro lesní hospodaření ▪ Zvyšující se nároky na výkon veřejné správy a samosprávy ▪ Nedostatečná vybavenost jednotek JPO v území ▪ Problematická dopravní situace v některých obcích ▪ Nezáměr obyvatel o dění v některých obcích ▪ Chybějící potřebné soc. poradenství ▪ Četnost sociálně nežádoucích jevů v životě obyvatel

	<ul style="list-style-type: none"> ▪ Objem finančních prostředků, které má obec k dispozici ▪ Nedostatečné vybavení pro lesní hospodaření ▪ Nedostatečná infrastruktura v řadě obcí (plyn, vodovod)
Příležitosti	Ohrožení
<ul style="list-style-type: none"> ▪ Koncepční podpora bydlení ▪ Obnova bytového fondu ▪ Sociální bydlení ▪ Oprava místních komunikací ▪ Obnova veřejných prostranství ▪ Prevence kriminality ▪ Dobrá dopravní dostupnost ▪ Spolupráce s místními podnikateli ▪ Opatření ke snížení energetické náročnosti u veřejných budov ▪ Efektivní odpadové hospodářství ▪ Dobrá technická infrastruktura ▪ Zóny pro odpočinek ▪ Intenzivnější spolupráce s NNO ▪ Výměna zkušeností a příkladů dobré praxe s členskými státy EU a třetími zeměmi ▪ Potřeba kvalitních a vzdělaných zaměstnanců ▪ Společensky odpovědné zadávání veřejných zakázek ▪ Efektivní a šetrné lesní hospodářství 	<ul style="list-style-type: none"> ▪ Legislativa veřejných zakázek ▪ Nezvládnuté dotace ▪ Špatné investiční akce ▪ Chybovost v zadávání veřejných zakázek ▪ Živelné katastrofy ▪ Eskalace soc. napětí ▪ Složitá dotačního řízení

PRIORITNÍ OBLAST: PŘÍRODA A ŽIVOTNÍ PROSTŘEDÍ

Tabulka 33: SWOT – PŘÍRODA A ŽIVOTNÍ PROSTŘEDÍ

Silné stránky	Slabé stránky
<ul style="list-style-type: none"> ▪ Existence CHKO ▪ Zpracované plány péče ▪ Sběrné dvory, sběrná místa v obcích ▪ Fungující odpadové hospodářství projevující se minimem černých skládek ▪ Krajinotvorné prvky ▪ Zásoby podzemních vod (oblast Liběchova) ▪ Malebná a rozmanitá krajina (se zastoupením polí a pastvin, lesů a skal, vodních) ▪ Tradiční vinařská oblast – rozsáhlé vinice 	<ul style="list-style-type: none"> ▪ Nespolupracující NNO a veřejná správa v oblasti ochrany přírody ▪ Nekoncepční řešení odpadového hospodářství (obce řeší problematiku odpadů samostatně) ▪ Nezájem občanů stav životního prostředí ▪ Zdroje znečištění „odjinud“ ▪ Nevyrovnaný přístup péče o krajinu ▪ Značný počet brownfieldů ▪ Neefektivní hospodaření v obecních lesích ▪ Negativní vliv průmyslových podniků na CHKO
Příležitosti	Ohrožení
<ul style="list-style-type: none"> ▪ Implementace plánu péče ▪ Vzdělávání v oblasti životního prostředí ▪ Péče o čistotu ovzduší ▪ Ekologické vytápění ▪ Snížení energetické náročnosti veřejných budov ▪ Revitalizace alejí ▪ Ovocné stezky ▪ Zachování původních ovocných odrůd ▪ Obnova zeleně v obcích ▪ Kokořínsko – místo pro celoroční dovolenou ▪ Obnova tematických stezek ▪ Výměna zkušeností a příkladů dobré praxe s členskými státy EU a třetími zeměmi ▪ Podpora druhové skladby flóry a fauny ▪ Podpora vydávání informačních materiálů ▪ Lesní třídy ▪ Ochrana přírody jako ve vzdělávání dětí 	<ul style="list-style-type: none"> ▪ Vandalismus ▪ Neodborné zásahy do krajiny ▪ Živelné katastrofy ▪ Omezené finanční zdroje ▪ Špatný a nevratný stav zeleně ▪ Bezúčelná a rigidní ochrana přírody ▪ Složité dotační procesy ▪ Přísné normy v CHKO – byrokratická zátěž

- | | |
|--|--|
| <ul style="list-style-type: none"> ▪ Společensky odpovědné zadávání veřejných zakázek na poli ochrany přírody a krajiny a v ochraně životního prostředí | |
|--|--|

2.3. ANALÝZA PROBLÉMŮ A POTŘEB

Jednotlivé okruhy jsou strukturovány podle klíčových prioritních oblastí. Obsah byl čerpán z jednotlivých kapitol soc. dem analýzy a z nich jsou dovozeny závěry pro daný věcný okruh, který byl získán na základě provedené analýzy, mapováním potřeb a řízenými rozhovory. U jednotlivých hesel jsou uvedeny kapitoly soc. dem analýzy, ze kterých se informační zdroje čerpaly.

KLÍČOVÁ OBLAST LIDÉ

Kap. 2.1.1.a-c); 2.1.6. a,b,c,e,ch,j,k)

Obyvatelstvo - *Vývoj počtu obyvatel, věková struktura*

V městech a obcích územní působnosti MAS Vyhlídky, z.s. je ve sledovaném období patrný mírně zvyšující se nárůst počtu obyvatel, který však v posledním sledovaném roce klesá. Ve věci věkové struktury, je největší podíl počtu obyvatel v kategorii 15 - 64 let, poměr obyvatel v kategorii 0 – 14 let a 65 a více je takřka vyrovnaný. Průměrný věk se ve sledovaném období pohybuje v rozmezí 36 – 47 let.

Školství

V území MAS Vyhlídky chybí zařízení péče o děti do 3 let věku. Základní školy plánují rozšíření kapacit pro žáky odcházející z mateřských škol. Základní i střední školy v území MAS mají nedostatky ve vybavenosti učeben pro výuku cizích jazyků, technických a řemeslných oborů i výuku přírodních věd. Celkově jsou školy nedostatečně vybaveny i digitálními technologiemi, což má vliv na možnost žáků naučit se s těmito technologiemi efektivně pracovat. Spolu s probíhajícím uplatňováním sociální inkluze v základních školách jsou zvyšovány nároky na materiálně technické vybavení, které souvisí s počtem žáků ve třídách či jejich vybaveností – bezbariérovost.

Ze strany obcí, škol a některých NNO pracujících s dětmi a mládeží byl taktéž zaznamenán zájem o organizaci aktivit jak mimo výuku, tak mimo období školního roku, tj. v období školních prázdnin, např. formou tzv. „příměstských táborů“. Z hlediska středního školství generují své potřeby v MAS přítomné střední školy – učiliště pro klienty se speciálními vzdělávacími potřebami, zejména ve věci kvalitního vybavení a infrastruktury pro nácvik oborů.

Sociální oblast

Ze strany některých obcí byl v rámci přípravy strategie vznesen požadavek na zřízení terénní sociální služby, zejména pro osoby nezaměstnané, v dluhové pasti, bez finanční gramotnosti atd. Jako zcela nedostačující ze strany obcí hodnocena rovněž nabídka sociálních bytů. Z veřejných projednání vyvstává potřeba vytvořit podmínky pro rozvoj komunitního života zejména ve venkovských obcích, zajistit poradenství či poskytování soc. služeb, které by napomohlo snížení společensky nežádoucích jevů (dlouhodobá nezaměstnanost, závislosti, dluhové pasti atd.). Na základě provedené analýzy bylo zjištěno, že soc. služby působí v území nerovnoměrně, či zcela chybí. Jak vyplynulo z řízených rozhovorů, v území chybí či je

nedostatečná terénní služba, která kromě ošetřovatelské péče není rozšířena. Ze strany obcí je požadavek na rozšíření terénní soc. služby, zejména poradenství jako prevenci proti negativním společensko-patologickým jevům, poradenství pro děti mládež rodinu, aktivizační služby pro seniory či osoby ohrožené soc. vyloučením, a poradenství v oblasti zaměstnanosti či časná péče.

Z uvedených skutečností v území MAS Vyhledávky vychází potřeba zkvalitnění a budování infrastruktury pro předškolní péči, vzdělávání, základní školství a střední školství, včetně zlepšení dostupnosti objektů škol. Zejména zařízení předškolní péče, včetně péče o děti do 3 let věku, také pociťují potřebu posílení personálních kapacit, která by umožnila zajistit kvantitativně i kvalitativně dostatečnou nabídku předškolní péče, vybavení a přizpůsobení škol, jak základních, tak poskytující střední vzdělávání, pro vybrané kompetence, IT technologie a bezbariérovost.

Podmínky pro všechny věkové kategorie – kromě potřeby vybavených škol, vyvstává potřeba pro kvalitní sociální služby, zejména ve venkovských oblastech, podmínky pro neformální vzdělávání a podmínky na podporu komunitního života v městech a obcích. Vytvoření dobrých životních podmínek pro obyvatele ohrožené soc. exkluzí /senioři, znevýhodněné skupiny obyvatel/.

Problém	Nástroj ESIF v rámci SCLLD	Potřeba	Specifický cíl strategie CLLD
Nedostatečná kvalita a kapacita zařízení péče o děti do 36 měsíců věku; naplněnost kapacit v mateřských školách neumožňující přijímat děti mladší 36 měsíců	IROP, SC 2.4	Investice do zařízení péče o děti v předškolním věku, zvýšení kapacit zařízení péče o děti mladší 36 měsíců věku	1.1. Vzdělání a výchova
Nedostatek finančních prostředků na rozvoj školských zařízení (základních a středních škol) projevující se nedostatečnou vybaveností učeben pro výuku klíčových kompetencí – komunikace v cizích jazycích, řemeslné a technické obory, přírodní vědy a práce s digitálními technologiemi. Chybějící infrastruktura a vybavení pro nácvik oborů v rámci středního vzdělávání	IROP, SC 2.4	Investice do zařízení základních a středních škol; zajištění lepších podmínek pro výuku klíčových kompetencí na základních školách v obcích – zvýšení jejich vybavenosti a konkurenceschopnosti; zvýšení atraktivity řemeslných a technických oborů	1.1. Vzdělání a výchova
Nedůvěra v kvalitu obecních vzdělávacích zařízení ze strany některých rodičů - dojíždka žáků do městských škol			
Konkurence městských škol			
Koncentrace sociálních služeb do spádového centra území MAS (město Mělník) – zhoršená dostupnost a nedostatečná nabídka sociálních služeb v menších obcích MAS, chybí některé terénní služby	IROP, SC 2.1	Rozšíření nabídky terénních a ambulantních služeb v obcích území MAS v reakci na lokální potřeby obyvatel a obcí	1.2. Sociální služby a sociální práce
Zhoršená dostupnost soc. služeb ve venkovských oblastech mimo Mělník, chybějící služby pro osoby ohrožené soc. vyloučením, zejména ve venkovských oblastech	OPZ, SC 2.3.1.	Podpora poskytování soc. služeb v souladu se zákonem č. 108/2006Sb.	
Nedostatečné podmínky pro sladění rodinného a pracovního života, které je vzhledem k dojíždkové vzdálenosti za zaměstnáním zejména v odlehlejších částech regionu často obtížné. Nedostatek kapacit pro péči o děti předškolního věku, omezená nabídka příměstských táborů a školních klubů.	OPZ 2.3.1.	Cíl bude naplňován prostřednictvím: podpory příměstských táborů pro děti mladšího školního i předškolního věku rozvoje kapacit zařízení pečujících o děti mladšího školního věku (školní kluby) i předškolního věku (dětské skupiny)	

<p>Problém dostupnosti zdrav. služeb, zastaralé vybavení ordinací praktických lékařů, neexistující podpora zdravého způsobu života</p>	<p>---</p>	<p>Zlepšování materiálně technických podmínek pro činnost lékařů působících v území, na zlepšování dostupnosti lékařské péče a na podporu zdravého způsobu života</p>	<p>1.3. Péče o zdraví</p>
<p>Zcela chybí ve venkovských oblastech zařízení typu komunitních center, nejsou nástroje pro zamezení a řešení sociálně patologických jevů. Nedostatečné vybavení a zastaralá infrastruktura zájmových či volnočasových zařízení však mohou mít negativní vliv na zájem o aktivity ze strany dětí a mládeže Zájem o výměnu zkušeností</p>	<p>IROP, SC OPZ 2.3.1. PRV</p>	<p>Rozvoj materiálně technických a prostorových podmínek pro volnočasové zájmové aktivity v území a rozvoj nabídky volnočasových zájmových aktivit a jejich realizace; podpora personálního zajištění komunitních center. Výměna zkušeností</p>	<p>1.4. Komunita a její soudržnost</p>

Tabulka 34: Analýza problémů a potřeb – provázanost s nástroji EFIS, KO - lidé

KLÍČOVÁ OBLAST PRÁCE

Kap. 2.1.1.d), 2.1.6.ch), 2.1.2., 2.1.4., 2.1.5.

Problematika zaměstnanosti

Zaměstnanost obyvatel regionu je klíčovým faktorem pro udržení jeho ekonomické a sociální stability. Z komunitního plánování sociálních služeb, které v území kontinuálně probíhá, vzešel jako jeden z hlavních problémů nedostatek pracovních míst zejména pro osoby ohrožené na trhu práce ať už z důvodu věku, zdravotního a rodinného stavu nebo sociálního znevýhodnění. Problematické je taktéž zaměstnávání osob ohrožených na trhu práce a to např. z důvodu sociálního znevýhodnění, nízké kvalifikace, věku nebo zdravotního stavu. Tyto osoby jen velice těžce nacházejí v regionu pracovní uplatnění (v území v současnosti působí jeden sociální podnik). Region je typický tím, že z něho velké množství místních lidí, a to zejména mladých a kvalifikovaných, dojíždí do zaměstnání do okolních měst. To je spojené s nedostatkem pracovních příležitostí v regionu, což způsobuje zvyšování migrace za prací z venkovského regionu do měst, zejména do Prahy, ale i do nadnárodních firem v Mladé Boleslavi, Brandýse nad Labem, Kostelci nad Labem, částečně i v Mělníku. V těchto městech existuje pestřejší pracovní nabídka především pro kvalifikované pracovní síly, pro nekvalifikované pak práce v nepřetržitém provozu v 12 - ti hodinových směnách.

Z pohledu celkového rozvoje území je tedy významná zejména podpora vytváření míst přímo v regionu, což zkrátí celkovou dobu vyjíždky obyvatel za prací, která někdy činí až 4 hodiny denně.

Hospodářská činnost, Zemědělství

doložených dat a místního šetření vyplývá, že nejvíce zastoupenou skupinou jsou živnostníci, tedy OSVČ. Povaha podnikání je převážně zemědělská s tím, že v oblasti zemědělské výroby jsou jak fyzické osoby, tak střední zemědělské podniky. Samotní zástupci podnikatelské veřejnosti zmiňují složité podmínky pro rozvoj, prodej či distribuci zemědělské produkce.

Jako problém byla identifikována sezónnost pracovních příležitostí, ne-podpora marketingových aktivit, klimatické vlivy v zemědělství a malé investice do vybavení. Více než polovina obcí je vlastníky lesů, ačkoliv zástupci obcí uvádějí, že mají zpracován lesní hospodářský plán a plní úkoly dané jak legislativou, tak potřebami, v naprosté většině se shodují, že jim chybí dostatečné vybavení pro samostatné efektivní hospodaření v lesích; přičemž praxe najímat si firmy, které uvedené činnosti za úplatu vykonávají, je pro obce mnohdy značně neefektivní a nákladná. Zástupci obcí v rámci komunitního projednání definovali potřebu vytvoření podmínek pro činnosti lesního hospodaření – technologie, péči o lesnickou infrastrukturu – lesní cesty (zejména jejich obnovu a výstavbu a zajištění podmínek pro zlepšení rekreačních funkcí lesů).

Z výše uvedeného vyplývá potřeba vytvoření podmínek pro efektivní rozvoj zemědělských podniků a šetrného zhodnocení přírodních podmínek. Akcent na zpracování místní produkce a podporu marketingových aktivit.

Vytvoření podmínek pro živnostníky, s akcentem na rozvoj řemesel a zpracování a poskytování služeb v obcích. V oblasti podpory zaměstnanosti vyvstává potřeba na

vytvoření pracovních míst přímo v území, využití zaměstnanosti prostřednictvím soc. podniků a inovativních forem zaměstnávání.

Problém	Nástroj ESIF v rámci SCLLD	Potřeba	Specifický cíl strategie CLLD
Nedostatek pracovních míst zejména pro osoby ohrožené na trhu práce ať už z důvodu věku, zdravotního a rodinného stavu nebo sociálního znevýhodnění. Problematické je taktéž zaměstnávání osob ohrožených na trhu práce a to např. z důvodu sociálního znevýhodnění, nízké kvalifikace, věku nebo zdravotního stavu. Odliv kvalifikovaných pracovníků do větších měst, dojíždění za prací.	OPZ 2.3.1.	Podpora dlouhodobě či opakovaně nezaměstnaných, s kumulací hendikepů na trhu práce, které jsou nejvíce vzdáleny od trhu práce a osoby vracující se na trh práce po návratu z mateřské/rodičovské dovolené.	2.1.
Zaměstnávání osob ohrožených na trhu práce a to např. z důvodu sociálního znevýhodnění, nízké kvalifikace, věku nebo zdravotního stavu. Tyto osoby jen velice těžce nacházejí v regionu pracovní uplatnění (v území v současnosti působí jeden sociální podnik). Dalším problémem u řady obyvatel území MAS Vyhličky je vysoká zadluženost, takže pokud nastoupí do zaměstnání, téměř vše, co vydělají, jde na úhradu exekucí.	IROP 2.2. OPZ 2.3.1.	Zvýšení počtu pracovních příležitostí v regionu a zaměstnanost osob, které jen obtížně (z důvodů zdravotního hendikepu, vzdělání či věku) hledají pracovní uplatnění v místě či v dostupné vzdálenosti od svého bydliště. Souvisejícím cílem je podpořit realizaci podnikatelských záměrů splňující parametry sociálního podnikání	
Nedostatečná podpora malých živnostníků, nedostatek kvalifikovaných prac. sil, nízká konkurenceschopnost produktů, resp. malých lokálních producentů	PRV Článek 19, odstavec 1., písmeno b)	Zvyšování konkurenceschopnosti malých a středních podnikatelů, marketing a propagace lokální produkce. Zavádění nových technologií, podpora a modernizace výrobních zařízení a techniky	2.2.
Jako problém byla identifikována sezónnost pracovních příležitostí, ne-podpora marketingových aktivit, klimatické vlivy v zemědělství a malé investice do vybavení. Velký problém identifikovali zemědělci na straně velkých obchodních řetězců při jednání a výkupu zemědělské produkce. Je identifikován problém při získání kvalifikované pracovní síly a potřebu moderního technického vybavení, modernizaci či přizpůsobení svých	PRV MO 4	Zvýšení celkové výkonnosti a udržitelnosti zemědělského podniku. Z analýzy (kapitola 2.2.5.1.) vyplývá potřeba zemědělských podnikatelů investovat do hospodářských nemovitostí a modernizovat své strojové vybavení za účelem zvýšení produktivity. Cílem fiche je zlepšit technický stav lesních cest a související infrastruktury a tím zlepšit dostupnost lesních porostů pro majitele a správce lesa	2.3.

<p>provozů současným technologickým požadavkům např. na ošetření či úpravu zemědělské produkce. Vlastníci či správci lesních pozemků se však v řadě případů potýkají s obtížnou dostupností na lesní pozemky. Tento problém je způsoben především neuspokojivým stavem lesních cest, což se ve výsledku projevuje i na zvýšeném opotřebování lesnické techniky.</p>			
---	--	--	--

Tabulka 35: Analýza problémů a potřeb – provázanost s nástroji ESIF, KO - práce

KLÍČOVÁ OBLAST OBEC

Kap.2.1.3, 2.1.6., 2.1.7., 2.1.8.b), 2.1.8.f), 2.1.9., 2.1.10.

Obecní infrastruktura

je v jednotlivých obcích rozdílná. Jak vyplynulo z řízených rozhovorů, je zaznamenán trend budování infrastruktury pro likvidaci odpadních vod. Vodovod chybí v severozápadní části, kdy je nekvalitní voda ve studních a zásobování pitnou vodou lze považovat za palčivý problém. Rovněž s rozvojovými možnostmi pro bydlení klesá kapacita čistíren odpadních vod a bude nutná jejich intenzifikace.

Infrastruktura pro sport ať již obecní, nebo ve vlastnictví spolků, kromě města Mělníka, není postačující a s ohledem na důraz pro zdravý životní styl skýtá velký potenciál pro modernizaci a rozvoj

Doprava

V obcích území MAS Vyhličky, z.s. je velkým problémem intenzita automobilové dopravy a technický stav komunikací. Kritický stav je v obci Liběchov, kde z důvodu místní historické zástavby prochází silnice samotným středem města, dle uskutečněného měření byla shledána enormní zátěž automobilové dopravy (dle měření intenzity dopravy v r. 2016 projede centrem 9 000 vozidel denně), kde úzká pozemní komunikace a úzké chodníky zvyšují riziko nehodovosti či střetu s chodci. Síť silnic II. a III. třídy je po technické stránce neuspokojivý, jakož i stav místních komunikací v intravilánech obcí. Z dotazníkového šetření vyplynula jednoznačná potřeba intervence do stavu místních komunikací, vozovek, chodníků a úpravy těchto komunikací s jednoznačným cílem zajistit vyšší bezpečnost dopravy. Na území MAS je hustota cyklostezek relativně velká, tyto cyklostezky byly budovány především pro turisticko-rekreační funkci. Zcela chybí uvedená infrastruktura pro potřeby dopravy v místních částech, nebo mezi některými obcemi, kde by byly cyklostezky využívány pro zajištění místní a bezpečné dopravy. Z těchto důvodů byla formulována potřeba vybudování či obnovy této cyklistické infrastruktury pro potřeby zejména místních obyvatel.

Bezpečnost- jednotky SDH

Na území MAS Vyhličky je 12 JPO SDH III. stupně, na území není žádná jednotka II. stupně. Tyto jednotky hrají z hlediska zajištění bezpečnosti obyvatel území MAS nezastupitelnou roli. Stejně jako v případě sportovních zařízení je však jejich vybavení často zastaralé, až historické. To následně snižuje jejich připravenost a akceschopnost. Byť z komunitního projednání vyplývá, že lidský kapitál je v tomto ohledu dostatečný, nedojde-li ke zlepšení materiálně-technického vybavení a zázemí sborů dobrovolných hasičů, mohou v budoucnu nastat v oblasti zajištění bezpečnosti v území nemalé problémy. Problematický stav SDH byl identifikován například v těchto obcích MAS Vyhličky: Cítov, Mělnické Vtelno, Kokořín, Lhota, Lhotka, Lužec nad Vltavou, Kly či Želízý.

Z uvedeného vyplývá naléhavá potřeba zvýšení bezpečnosti silniční dopravy, zmírnění důsledků nadměrné zátěže. Oprava či rekonstrukce místních komunikací, propojování typů

dopravy např. cyklo a vlakových spojení formou parkovišť P+R. Budování cyklistické dopravy jako alternativa pro pěší a automobilovou dopravu zejména v souvislosti s propojení místních částí obcí či sousedních obcí. Pro posílení bezpečnosti a zapojení všech složek záchranných systémů je potřeba posílení technického vybavení JPO SDH.

Problém	Nástroj ESIF v rámci SCLLD	Potřeba	Specifický cíl strategie CLLD
Jak bylo zjištěno klíčovým problémem je intenzita automobilové dopravy, její nadměrná zátěž v některých obcích, neuspokojivý stav komunikací. Zcela chybí uvedená infrastruktura pro potřeby dopravy v místních částech, nebo mezi některými obcemi, kde by byly cyklostezky využívány pro zajištění místní a bezpečné dopravy.	IROP SC 1.2.	Zvýšení bezpečnosti silniční dopravy, zmírnění důsledků nadměrné zátěže. Oprava či rekonstrukce místních komunikací, propojování typů dopravy např. cyklo a vlakových spojení formou parkovišť P+R. Budování cyklistické dopravy jako alternativa pro pěší a automobilovou dopravu zejména v souvislosti s propojení místních částí obcí či sousedních obcí Zvýšení míry využívání cyklo dopravy do škol, zaměstnání případně i za jinými účely (např. veřejné služby) ve vzdálenostech do 5 km a tím pomoci ke zlepšení ovzduší v dotčených sídlech. Cílem je rovněž snížit rizika úrazů cyklistů, kteří i za stávajících podmínek kolo používají jako dopravní prostředek pro cestu do škol či zaměstnání.	3.1.
Na části území existují rizika spojená s přírodními živly, kde přetrvává hrozící nebezpečí škod na životech, zdraví a majetku obyvatel. S tím koresponduje nevyhovující a zastaralé materiálně-technické vybavení a zázemí sborů dobrovolných hasičů.	IROP SC 1.3.	Pro posílení bezpečnosti a zapojení všech složek záchranných systémů je potřeba posílení technického vybavení JPO SDH	3.2.
Neuspokojivý stav stávajícího bytového fondu, chybějící bydlení pro různé sociální skupiny obyvatel	-----	Zajištění podmínek pro rozvoj dostupných bytů pro různé soc. specifické skupiny obyvatel, rekonstrukce stávajícího bytového fondu, nová výstavba soc. bytů.	3.3.

Tabulka 36: Analýza problémů a potřeb – provázanost s nástroji ESIF, KO - obec

KLÍČOVÁ OBLAST ŽIVOTNÍ PROSTŘEDÍ

Kap.2.1.3., 2.1.8.

Chráněná krajinná oblast

Území MAS Vyhličky lze rozdělit na část, která spadá do oblasti CHKO, a tu část, která do území CHKO nezasahuje. V oblasti působení AOP (Správy chráněné oblasti) je režim péče a údržby krajiny výrazně odlišný. Nově byla v r. 20014 vyhlášena Chráněná krajinná oblast Kokořínsko-Máchův kraj. Plán péče byl schválen v r. 2015. Zbývající území a péče o něj se štěpí mezi obce, zájmové spolky (myslivecká sdružení) či jiné neziskové organizace, jejichž cílem je také péče o krajinu. Jak se projevilo při jednání zástupců obcí a zástupci CHKO, s ohledem na nově vydaný Plán péče je nezbytný koordinovaný a odborný přístup v péči o krajinu v území CHKO. V případě výsadeb a biokoridorů bylo doporučeno podporovat území, kde jsou vyhotoveny a schváleny pozemkové úpravy a výsadbu, zejména na nelesní půdě směřovat do lokalit s navrženými systémy územně ekologické stability. Tyto pozemky se v CHKO nacházejí jak ve vlastnictví soukromých osob, tak obcí. Při jednání kulatých stolů bylo doporučeno postupovat společně a koordinovaně

Potřebou je vytvoření podmínek a koncepce pro zachování stávajícího rázu a hodnot v území včetně péče o lesy.

Problém	Nástroj ESIF v rámci SCLLD	Potřeba	Specifický cíl strategie CLLD
Chybějící infrastruktura pro zásobování pitnou vodou, zajištění čistoty vod, ovzduší, ochrana půdy.	----	Zvýšení atraktivity území pro obyvatele a návštěvníky prostřednictvím péče o životní prostředí, vč. Zvyšování kvality nakládání s odpady, podporou rozvoje či obnovení infrastruktury pro zásobování pitnou vodou, čistotu vod a ovzduší.	4.1.
Implementace plánu péče CHKO	OPŽP SC 4.3.	Koordinovaný a odborný přístup v péči o krajinu v území CHKO. Vytváření, regenerace či posílení funkčnosti krajinných prvků a struktur liniové a skupinové výsadby dřevin (stromořadí, větrolamy, remízky), založení nebo obnova krajinného prvku. V případě výsadeb a biokoridorů bylo doporučeno podporovat území, kde jsou vyhotoveny a schváleny pozemkové úpravy a výsadbu, zejména na nelesní půdě směřovat do lokalit s navrženými systémy územně ekologické stability.	4.2.

Tabulka 37: Analýza problémů a potřeb – provázanost s nástroji ESIF, KO – Chráněná krajinná oblast

KLÍČOVÁ OBLAST PŘÍRODNÍ A KULTURNÍ DĚDICTVÍ

Kap. 2.1.8, 2.1.9.

Chráněná krajinná oblast – viz výše uvedený odstavec

Území MAS Vyhlídky je územím bohatým na přírodní, nemovité kulturní či technické památky. Na území MAS chybí destinační management CR, není dostatečná propagace CR, síť infocenter je malá, která ano vzájemně nespolupracují, v této souvislosti není navázána ani intenzivnější spolupráce s poskytovateli CR. Je patrný nedostatek finančních prostředků na obnovu památek a objektů kulturního dědictví venkova. Kulturním dědictvím je soubor hodnot, o které je nezbytné pečovat, obnovovat, chránit a v udržitelné míře využívat. Byly formulovány okruhy pro další směry rozvoje této oblasti:

- usměrnění a vytvoření podmínek pro návštěvníky /zejména v přírodě/
- destinační management
- ochrana a obnova kulturních památek /i místního významu/
- posilovat povědomí o místních zajímavostech a atraktivitách

Struktura pozemků na území MAS

Ze struktury pozemku lze jednoznačně dovodit zemědělský ráz regionu, spolu s lesy, které tvoří 17% plochy. Lze zaznamenat negativní trend vývoje zastavěných ploch, který v posledních letech stagnuje. Ze struktury pozemků lze jednoznačně dovodit zemědělský ráz regionu, spolu s lesy, které vytvářejí odkaz přírodního a kulturního dědictví.

Na území MAS Vyhlídky jsou vhodné podmínky pro rozvoj turistického ruchu, zejména s využitím kulturního a přírodního dědictví a s možností podpory lokální zaměstnanosti.

Důležitou součástí výše uvedených podmínek je snaha o zachování, obnovu a péči a kulturní a přírodní dědictví.

Problém	Nástroj ESIF v rámci SCLLD	Potřeba	Specifický cíl strategie CLLD
<p>Na území MAS chybí destinační management CR, není dostatečná propagace CR, síť infocenter je malá, která ano vzájemně nespolupracují, v této souvislosti není navázána ani intenzivnější spolupráce s poskytovateli CR Nedostatek finančních prostředků na obnovu památek a objektů kulturního dědictví venkova. Překážky v rámci památkové ochrany</p>	<p>----</p>	<p>Péče o nemovité kulturní památky, péče o movité kulturní památky a prezentace kulturního dědictví</p>	
<p>Nepostačující infrastruktura na ochranu lesa a jeho využití pro rekreačně odpočivnou funkci</p>	<p>PRV M 08</p>	<p>Rozvoj turistické infrastruktury, zvyšování kvality služeb v cestovním ruchu, turistických cílů a produktů, marketing cestovního ruchu, podpora destinačního managementu. Využití lesa pro rekreační funkci přináší potřebu oprávněné snahy majitelů lesů usměrňovat pohyb návštěvníků v lese. Cílem je podpořit na jedné straně využití tohoto potenciálu a na straně druhé ochránit zájmy majitelů lesů, tím, že vhodnými opatřeními bude usměrňován pohyb a pobyt návštěvníků v lese. Ve výsledku je tak cílem i zvýšení bezpečnosti návštěvníků lesů na území MAS.</p>	

Tabulka 38: Analýza problémů a potřeb – provázanost s nástroji ESIF, KO – přírodní a kulturní dědictví

3. STRATEGICKÁ ČÁST

3.1. Stanovení vize

Dlouhodobá vize rozvoje území slouží jako základní představa o budoucím směřování vývoje území MAS. Je zachycena mimo jiné pomocí několika klíčových pojmů, které vystihují hlavní cíle budoucího rozvoje. Má sloužit především pro stanovení cílového stavu, jehož by daný region chtěl během následného období dosáhnout. Vize je posléze dále konkretizována do dílčích strategických a specifických cílů, opatření a projektových záměrů.

3.1.1. Definování vize a vyplývajících klíčových oblastí rozvoje území

Strategie byla zpracována na období let 2014–2020 (s přesahem dokončování projektů do roku 2023) s tím, že navazuje na integrované strategie, které byly zpracovány pro období 2000 – 2006 a 2007 – 2013. Cílem strategie je nastavit směry udržitelného rozvoje na základě plánování na úrovni komunity. Vlastníkem strategie je Místní akční skupina Vyhličky, která je také koordinátorem realizace strategie.

Strategie je určena jako podpůrný dokument obcím na území působnosti Místní akční skupiny Vyhličky a jejich voleným orgánům, jejich občanům a spolkům, v nichž jsou sdružení, na území působícím organizacím a podnikatelským subjektům, svazkům obcí. K uživatelům strategie může patřit též stát nebo kraj a jeho organizace.

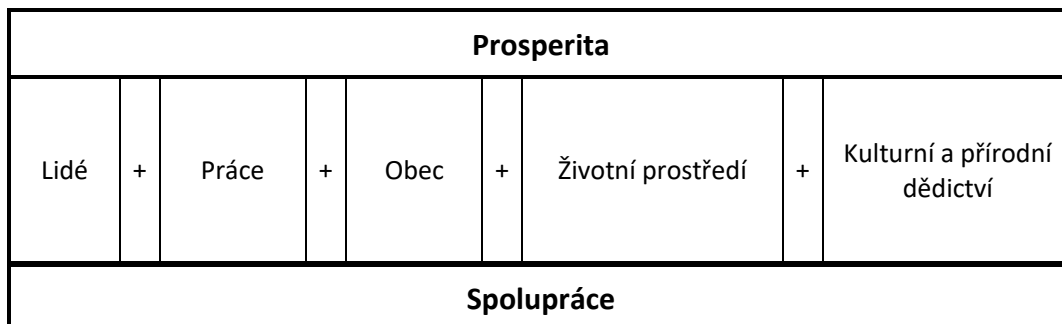
3.1.2. Principy strategického rozvoje na území MAS Vyhličky

Vize bude naplňována buď prostřednictvím zdrojů komunitně vedeného místního rozvoje, nebo zdrojů ostatních.

Z uvedených charakteristických rysů vize je zřejmé, že komplexní charakter vize obsahuje dílčí cíle, které se zaměřují na jedné straně na témata věcná (např. doprava, životní prostředí, cestovní ruch apod.) a na straně druhé na témata spojená se způsobem či principy realizace. MAS Vyhličky tímto zdůrazňují, že každá aktivita, projekt či záměr má vždy dva rozměry, které určují kvalitu výstupu a výsledku. Prvním rozměrem je to, **co** se v projektu dělá či co se má stát. Druhý rozměr je pak určen tím, **jakým způsobem** se to má stát či udělat.

Tento přístup je přenositelný i do SCLLD a díky tomu lze v návrhové části rozlišit strukturu věcných témat, které dávají odpovědi na otázku „**Co se bude v území dělat?**“ a strukturu horizontálních principů, které odpovídají na otázku „**Jakým způsobem se to bude dělat?**“. Tyto horizontální principy tak budou uplatňovány ve všech věcných tématech.

V rámci SCLLD lze tedy definovat vertikální strukturu složenou z pěti tematických oblastí a horizontální strukturu složenou ze dvou průřezových principů. Graficky lze tento systém vyjádřit takto:



Obrázek 9: Schéma systému uplatňovaném v rámci SCLLD

Vize může být úspěšně naplněna pouze tehdy, pokud kromě aktivit v pěti vertikálních klíčových oblastech (více viz kapitola 1.1.3.) budou realizovány i činnosti procházející napříč těmito pěti tematickými oblastmi a vytvářející právě ten koordinační a tmelící prvek. Proto byla do strategie zakomponována horizontální struktura, která se skládá ze dvou principů. Ty jsou ve vizi definovány třemi slovy „prosperita a spolupráce“.

A) Prosperita

Horizontální princip prosperity znamená, že by všechny aktivity realizované v některé z pěti tematických oblastí měly být plánovány a realizovány s ohledem na trojí zisk, a to ekonomický, společenský a ekologický. Jde tedy o prosperitu tak, jak je pojmána v koncepci trvale udržitelného rozvoje.

V podstatě je tímto principem vyjádřena vyváženost v rámci pilířů trvale udržitelného rozvoje. Slovo „vyváženost“ je zde velmi důležité, protože princip trojího zisku může být úspěšně implementován, jen pokud ani jeden zisk nebude preferován nad ostatními. Na druhé straně je nutné si uvědomit, že udržení této rovnováhy bude obtížné. V rámci jednotlivých tematických oblastí budou totiž generovány projekty, které zcela přirozeně budou mít tendenci zdůrazňovat jen některý ze tří „zisků“ a úkolem MAS bude nastavovat taková opatření, aby byly tyto přirozené tendence ovlivňovány a upravovány. Celý tento proces bude vyžadovat důkladné pochopení jak ze strany MAS, tak i žadatelů a cílových skupin.

Ekonomický zisk z realizace jednotlivých projektů a aktivit by se měl projevit v posílení především **místní ekonomiky** ať už přímým finančním přínosem či nepřímými ekonomickými efekty. Vyvádění zisku mimo region mimo území MAS nebude preferováno, ale na druhé straně nebude omezováno, pokud by toto omezování naráželo na platnou legislativu.

Ve venkovském prostředí **sociální zisk** v nejširším slova smyslu spatřujeme zejména v aktivitě občanů při iniciování, plánování a v následném podílu na realizaci aktivit a projektů. V užším slova smyslu pak v konkrétních aktivitách, které posilují a stabilizují sociální oblast, v

přednostním zaměstnávání místních lidí, v zaměstnávání lidí dlouhodobě nezaměstnaných či zdravotně hendikepovaných.

Za **environmentální zisk** lze považovat jakýkoliv pozitivní efekt na životní prostředí, na přírodní, ale i kulturní dědictví. Pod pojmem „pozitivní efekt“ lze chápat především šetrný přístup, tedy neničit, uchovávat, pečovat a následně i aktivně chránit. Pozitivní efekt ale spočívá i ve zpracování místních přírodních zdrojů v místě bez zvýšených nároků na transport, s ohledem na zdraví lidí i kvalitu životního prostředí v místě a přednostně pro potřeby místní komunity.

B) Spolupráce

Již zpracování této strategie se odehrávalo s důrazem na aktivní spolupráci všech důležitých aktérů v území. Je tak položen kvalitní předpoklad toho, že i samotná realizace strategie bude ctít principy partnerství a spolupráce. Rozvojové aktivity, pokud mají být úspěšné, efektivní a dlouhodobě udržitelné musí stát na širším základu, který je tvořen partnerským konsorciem. Každý subjekt, který je součástí tohoto konsorcia má pak možnost vložit svoji odbornost, zkušenost, a ekonomickou sílu a přispět tak k dosažení kvalitního výsledku. Spolupráci chápeme jako vztah, který je položen na rovnoprávném postavení všech partnerů, což neznamená, že v takovém partnerském konsorciu nehraje roli vertikální struktura odpovědností a kompetencí. Všichni partneři však vstupují do této struktury dobrovolně a s vědomím pravidel, která budou muset dodržovat.

3.1.3. Vize a klíčové oblasti rozvoje území

Území MAS Vyhledky bude ekonomicky prosperujícím regionem, poskytující svým obyvatelům prostor pro kvalitní život. Pro naplnění tohoto poslání bude využito všech kompetencí, které nabízí partnerská spolupráce. Ekonomická konkurenceschopnost bude založena na uplatnění všech profesí na trhu práce, které se budou podílet na rozvoji firem, živností a zemědělských podniků a zaváděním moderních technologií a společensky odpovědným zadáváním veřejných zakázek. Kvalitní a dostupné sociální služby budou dostupné ve všech městech a obcích a budou zacíleny na všechny oblasti sociálního vyloučení. Neziskový sektor bude participovat na nabídce mimoškolních a mimopracovních aktivit pro všechny věkové kategorie obyvatel. Dopravní a vodohospodářská infrastruktura budou na úrovni, která vytváří vhodné zázemí pro ekonomické a společenské aktivity obyvatel. Růst sektoru malých a středních firem bude orientován na využívání inovací a vytváření kooperačních vazeb se vzdělávacími institucemi. Infrastruktura a vzhled obcí spolu s péčí o odkaz kulturního dědictví a životního prostředí vytvoří podmínky pro šetrný a udržitelný rozvoj cestovního ruchu. Zemědělci budou spolutvůrci krajiny a producenti originálních místních produktů. Vzájemná spolupráce bude otevřena všem impulzům ke sdílení zkušeností, příkladů dobré praxe a spolupráce z jiných regionů a zemí. Území MAS Vyhledky bude přátelské k životu, podnikání a návštěvě. Vize bude naplňována

prostřednictvím cílů a v jednotlivých prioritních oblastech, buď prostřednictvím zdrojů komunitně vedeného místního rozvoje, nebo zdrojů ostatních.

Vize, která byla formulována jako ideální cílový stav, ke kterému chce MAS Vyhlídky dovést území, na kterém působí je komplexním souborem cílů, jejichž zaměření pomáhá definovat klíčové oblasti, do kterých se soustředí veškeré aktivity MAS Vyhlídky a dalších subjektů v území v období 2014 – 2020.

Pro přehlednost lze cílové atributy vyplývající z vize vyjmenovat takto:

- ekonomicky prosperující region, poskytující svým obyvatelům prostor pro kvalitní život
- důraz na partnerskou spolupráci, která bude otevřena všem impulzům ke sdílení zkušeností, příkladů dobré praxe a spolupráci z jiných regionů a zemí
- uplatnění všech profesí na trhu práce, které se budou podílet na rozvoji firem, živností a zemědělských podniků a zaváděním moderních technologií a společensky odpovědným zadáváním veřejných zakázek
- kvalitní a dostupné sociální služby dostupné ve všech městech a obcích a zacílené na všechny oblasti sociálního vyloučení
- zapojení neziskového sektoru při vytváření nabídky mimoškolních a mimopracovních aktivit pro všechny věkové kategorie obyvatel
- dopravní a vodohospodářská infrastruktura vytváří vhodné zázemí pro ekonomické a společenské aktivity obyvatel
- prosperita malých a středních firem je založena na využívání inovací a vytváření kooperačních vazeb se vzdělávacími institucemi
- infrastruktura a vzhled obcí spolu s péčí o odkaz kulturního dědictví a životního prostředí vytvoří podmínky pro šetrný a udržitelný rozvoj cestovního ruchu
- zemědělci jsou spoluvůrci krajiny a producenti originálních místních produktů
- území MAS Vyhlídky bude přátelské k životu, podnikání a návštěvě.

Předpokladem pro to, aby mohla být vize a tedy jednotlivé cílové atributy naplňovány je orientace úsilí všech důležitých aktérů v území do pěti **klíčových oblastí**, které vymezují podmínky pro vysokou kvalitu života obyvatel. Jedná se o tyto klíčové oblasti:

1) Lidé

Základem jakéhokoliv dění na jakémkoliv území jsou lidé. Pokud má mít místní akční skupina šanci na naplnění své vize musí zásadní důraz klást na rozvoj lidských zdrojů a péči o ně. Úspěšný region může být pouze ten, ve kterém je věnována zvýšená pozornost individuálním potřebám lidí, kteří v daném území žijí. Mezi nejdůležitější potřeby zcela jistě patří péče o stav

těla (tedy zdravotní péče) a péče o stav ducha (tedy výchova, vzdělání a sociální péče). Důraz na individuální potřeby však musí být vhodně kombinován s důrazem na soudržnost komunity, tj. na budování a upevňování sociálních vztahů uvnitř komunity.

2) Práce

Jedním ze základních kamenů spokojeného a kvalitního života lidí v jakémkoliv území či lokalitě je dostupnost a kvalita pracovních příležitostí, tedy možností seberealizace na jedné straně a zdroje příjmů na straně druhé. Pracovní příležitosti však nevznikají samy od sebe. Jejich vznik je vždy spojen s aktivitou, neboli s podnikavostí. Je to vlastnost, která nejen jedince, ale pokud jsou vytvořeny vhodné podmínky tak i celé území může posouvat dopředu. Podnikavost nemusí vždy znamenat podnikání, ale právě podnikatelé jsou těmi, kteří přispívají nejvíce k prosperitě území, k vytváření a udržování pracovních příležitostí a tedy i ke kvalitnímu zázemí pro život svůj a svých zaměstnanců.

3) Obec

Obec je třeba chápat jako zázemí pro život. Čím je toto zázemí kvalitnější, tím je i život lidí spokojenější. Kvalita zázemí je především spojována s kvalitou vlastního bydlení a kvalitou služeb, které toto bydlení zajišťují. Nicméně důležitou vlastností, která spoluvytváří kvalitní zázemí pro život je bezpečnost. Tam, kde se lidé cítí v bezpečí, tam mohou plně využívat a rozvíjet svůj vlastní lidský a odborný potenciál a dávat jej k dispozici nejen pro sebe sama a své rodiny, ale rovněž pro rozvoj komunity, ve které žijí. Bezpečnost je spojována především s problematikou ochrany osob a jejich majetku na jedné straně a bezpečnou dopravou na straně druhé.

4) Životní prostředí

Další oblast, která je součástí mozaiky kvalitního zázemí pro život, je tvořena životním prostředím v daném území. Stav životního prostředí ovlivňuje do značné míry spokojenost obyvatel se životem v daném území a rozvoj jejich kulturně – sociální identity. Současně však vytváří podmínky, díky kterým se zvyšuje atraktivita území pro nové obyvatele nebo pro dočasné návštěvníky území.

5) Kulturní a přírodní dědictví

Pátá věcná klíčová oblast je zaměřena na kulturní a přírodní dědictví regionu, které je třeba nejen zachovávat a chránit, ale rovněž šetrně využívat pro aktivity vedoucí k socio-ekonomické stabilitě a prosperitě. Dědictví je to, co přejímáme od minulých generací, uchovááme to a rozvíjíme a následně předáváme generacím novým. Jde o bohatství, se kterým může území disponovat, ale které nesmí spotřebovat. Kulturní a přírodní dědictví je v každém území základem pro rozvoj cestovního ruchu, tedy ekonomického odvětví, které je významným zdrojem pracovních příležitostí a příjmů obyvatel. Na druhé straně je však i důležitým

základem pro posilování kulturně sociální identity obyvatel a tedy zdravého patriotismu a hrdosti z příslušenství k danému území.

3.1.4. Strategické a specifické cíle

U každé klíčové oblasti byl stanoven minimálně jeden strategický cíl, ke kterému se pak logicky váže strategický indikátor. Strategický cíl vymezuje hlavní mezníky celkového rozvoje území místní akční skupiny. Strategický cíl **směřuje k dopadům** realizace rozvojových činností v dané klíčové oblasti, která je vždy strukturována do několika klíčových podoblastí, priorit a opatření. Dosažení strategického cíle dané klíčové oblasti však není závislé pouze na realizaci aktivit v dané klíčové oblasti, ale rovněž na dalších činnostech jak v rámci realizace SCLLD, tak i v rámci realizace jiných územních strategií různé úrovně.

Ke každému strategickému cíli byly stanoveny strategické indikátory, které slouží pro sledování celkových dopadů realizace SCLLD. Vzhledem k tomu, že jde o indikátory dopadů, je potřeba si uvědomit, že jejich naplnění není závislé pouze na realizaci SCLLD, ale také na dalších okolnostech, například celkového hospodářského a ekonomického vývoje v České republice a Evropské unii. Z toho je pak zřejmé, že dosažení hodnot strategických indikátorů nemůže být považováno za závazné.

Splnění každého ze strategických cílů může být dosaženo jen současným splněním vždy několika **specifických cílů** strategie, které současně pomáhají definovat opatření, která jsou nutná vykonat, aby bylo možno dosáhnout specifického cíle.

Tomu odpovídá i následující struktura, kdy u každého strategického cíle, respektive klíčové oblasti je uvedeno několik specifických cílů.

Klíčová oblast 1: LIDÉ

Strategické cíle v KO1:

- Zvýšit kvalitu a dostupnost služeb, pomocí kterých jsou naplňovány individuální potřeby obyvatel území MAS v oblasti zdraví, vzdělání a sociální péče.
- Zvýšit intenzitu zapojení obyvatel do komunitních aktivit, posílit vnitřní soudržnost obyvatel obcí v území MAS Vyhlídky a zvýšit tak kvalitu sociálních vztahů v území.

Strategické indikátory:

<i>Indikátory strategického cíle</i>	<i>Pramen</i>
Zvýšení úrovně dosaženého vzdělání u obyvatel území MAS	Průzkum
Zvýšení kapacity sociálních služeb poskytovaných v území MAS	Evidence poskytovatelů sociálních služeb
Snížení průměrné doby nemocnosti obyvatel území MAS	Evidence zdravotnických zařízení
Zvýšení zájmu obyvatel o bydlení v území MAS	Statistická data na obcích

Specifický cíl 1.1. Vzdělání a výchova

Důraz na rozvoj vzdělávání a výchovy je významnou investicí do budoucna nejen pro každého jedince, ale i pro jakékoliv území, na kterém jsou dostupné kvalitní výchovně vzdělávací instituce. Jde o investici, která se vrátí formou kvalitních lidských zdrojů, tedy lidí, kteří se mohou stát klíčovými osobami místního rozvoje.

Specifickým cílem je zvýšení kvality a dostupnosti vzdělání a výchovy pro děti a mládež v rámci zařízení péče o děti 36 měsíců věku, mateřských škol, základních a středních škol v území a MAS. Součástí tohoto specifického cíle je rovněž rozvoj mimoškolních aktivit organizovaných jak školskými zařízeními, tak i jinými organizacemi pracujícími s dětmi a mládeží. Dalším specifickým cílem je rozšiřovat a zkvalitňovat nabídku celoživotního vzdělávání pro dospělé a reagovat touto nabídkou na potřeby trhu práce, na technologický vývoj a na další aktuální jevy ve společnosti (např. dluhové pastí).

Specifický cíl bude naplňován prostřednictvím **pěti opatření** zaměřených na dětské skupiny, předškolní výchovu, vzdělávání na základních a středních školách, mimoškolní výchovu a vzdělávání a celoživotní učení.

Specifický cíl 1.2. Sociální služby a sociální práce

Analýza území ukázala, že význam tématu sociálních služeb postupně narůstá, a že tento trend bude nadále pokračovat, především v souvislosti se stárnutím populace. Úkolem území je proto na tento vývoj reagovat a připravit dostatečné kapacity a kvalitu služeb. Dostupnost sociálních služeb je důležitá nejen pro osoby, které tyto služby potřebují, ale rovněž pro jejich rodiny, které musí často řešit problém skloubení péče o své příbuzné s nároky svého zaměstnání.

Specifickým cílem je zvýšení kvality a dostupnosti péče a poskytovaných sociálních služeb pro osoby ohrožené sociálním vyloučením. Zřízením či posílením ambulantních a terénních služeb dojde k větší akceschopnosti v daném území.

Specifickým cílem je rovněž podpora sociálního podnikání s cílem začlenit znevýhodněné osoby a připravit je na působení na trhu práce.

V souladu s výsledky analýzy území bude tento specifický cíl naplňován prostřednictvím **pěti opatření**, která jsou zaměřena na služby pro rodiče s dětmi, tak aby byla zachována či se zvýšila uplatnitelnost na trhu práce, osoby s omezenou možností pohybu a orientace, služby pro osoby ohrožené sociálním vyloučením, a rozvoj personálních kapacit pro sociální služby.

Specifický cíl 1.3. Péče o zdraví

Kvalita a dostupnost zdravotní péče v území je pro obyvatele důležitá a místní akční skupina na ní ve své strategii upírá přiměřenou pozornost. Specifickým cílem aktivit je prostřednictvím kontinuálního zvyšování kvality materiálně technických podmínek pro činnost praktických lékařů v území MAS, včetně dostupnosti jejich služeb a pomocí vhodných forem osvěty a propagace zdravého způsobu života přispívat ke zlepšování zdravotního stavu obyvatelstva v území MAS Vyhlídky.

Specifický cíl bude naplňován prostřednictvím **tří opatření**, která jsou zaměřena na zlepšování materiálně technických podmínek pro činnost lékařů působících v území, na zlepšování dostupnosti lékařské péče a na podporu zdravého způsobu života.

Specifický cíl 1.4. Komunita a její soudržnost

Život není jen o práci, ale také o volném čase a o aktivitách, které v tom volném čase mohou lidé provozovat. Ať už se jedná o tělovýchovné činnosti, sport, výtvarné a jiné kulturní aktivity nebo o jakékoliv jiné individuální či skupinové činnosti, vždy je třeba mít kvalitní zázemí jak pro celoživotní učení, tak neformální vzdělávání a dostatek příležitostí. MAS Vyhlídky chce být územím, kde toto zázemí je a kde lidé toto zázemí aktivně využívají.

Specifickým cílem je rozvoj materiálně technických a prostorových podmínek pro volnočasové zájmové aktivity v území a rozvoj nabídky volnočasových zájmových aktivit a jejich realizace

Klíčová oblast 2: Práce

Strategické cíle v KO2:

- Strategickým cílem je nárůst pracovních příležitostí v území MAS Vyhlídky a tím dosažení nižší míry nezaměstnanosti a nižší úrovně vyjížděk za prací mimo území MAS
- Zvýšení průměrného příjmu obyvatel v území MAS

Strategické indikátory:

<i>Indikátory strategického cíle</i>	<i>Pramen</i>
Snížení nezaměstnanosti v území MAS	Evidence ÚP
Zvýšení příjmů obyvatel v území MAS	Statistická data ČSÚ
Snížení počtu vyjíždějících lidí z území MAS za prací	Statistická data ČSÚ

Tabulka 40: Strategické indikátory - PRÁCE

Specifický cíl 2.1. Zaměstnanost

Specifickým cílem je rozvoj lidských zdrojů za účelem zvyšování či získávání nové kvalifikace a sladování rodinného a pracovního života. Specifickým cílem je rovněž podpora investic, které povedou k vytváření nových pracovních míst v území MAS Vyhlídky

Prioritou zde budou aktivity spojené s podporou inovativních forem zaměstnávání, rozvoj lidských zdrojů za účelem zvyšování či získávání nové kvalifikace a investice pro vznik pracovních míst.

Specifický cíl 2.2. Podnikání v nezemědělských oborech

Specifickým cílem je zvyšování konkurenceschopnosti malých a středních podnikatelů, marketing a propagace lokální produkce a poradenství pro malé a střední podnikatele. Prioritou zde budou aktivity směřující k podpoře malých a středních podnikatelů, k podpoře marketingu a propagace lokální produkce a k podpoře začínajících podnikatelů.

Specifický cíl 2.3. Zemědělské podnikání

Klíčová oblast č. 3: Obec

Strategické cíle v KO3:

- Zajistit pro obyvatele takové podmínky pro osobní, rodinný a profesní život, aby byla eliminována rizika spojená s ohrožením života a zdraví obyvatel a s nebezpečím poškození a ztráty jejich majetku.
- Zvýšit kvalitu a dostupnost bydlení pro obyvatele v území MAS

Strategické indikátory:

<i>Indikátory strategického cíle</i>	<i>Pramen</i>
Pozitivní změna ve vnímání bezpečnosti obyvatel v území MAS	Průzkum
Zvýšení počtu obyvatel v obcích na území MAS	Statistická data ČSÚ
Zvýšení zájmu obyvatel o bydlení v území MAS	Statistická data na obcích

Tabulka 41: Strategické indikátory - OBEC

Specifický cíl 3.1. Doprava

Doprava a její bezpečnost je pro území MAS vyhlídky zcela prioritní, protože velké procento obyvatel obcí a měst v území je ve svém životě závislé na dopravě do míst svého pracoviště či vzdělávání.

Specifickým cílem je zajistit kvalitní podmínky pro dopravní obslužnost a dostupnost obyvatel do míst jejich zájmu, především pak z míst jejich bydliště do zaměstnání, škol a do míst poskytování dalších nezbytných služeb pro kvalitní život v území. Při naplňování tohoto cíle bude důležité orientovat se nejen na silniční dopravu, ale rovněž na dopravu železniční a lodní, pro kterou jsou v území výhodné podmínky.

Specifický cíl 3.2. Bezpečnost

Specifickým cílem je vytvořit kvalitní a všem dostupné podmínky pro zajištění bezpečnosti obyvatel v území MAS s důrazem na ochranu jejich zdraví a majetku před riziky spojenými s dopravou, přírodními živly a negativním působením lidského faktoru.

Specifický cíl 3.3. Bydlení

Bydlení patří mezi základní sociální jistoty, které dotvářejí pocit bezpečí pobytu v daném místě a území. MAS Vyhlídky, z.s. proto této oblasti bude věnovat zvýšenou pozornost, a to i přesto, že je pravděpodobné, že v období 2014 – 2020 nebude do této podoblasti proudit příliš dotačních prostředků.

Specifickým cílem je zajistit podmínky pro zvýšení kvality bydlení a pro vznik nových bytových jednotek dostupných pro různé sociální skupiny obyvatel. Specifickým cílem je tak nejen rekonstrukce stávajícího bytového fondu, ale rovněž příprava pozemků pro výstavbu rodinných domů na jedné straně a výstavba sociálních bytů na straně druhé.

Klíčová oblast 4: Životní prostředí

Strategické cíle v KO4:

- Zvýšit atraktivitu území pro obyvatele i návštěvníky území MAS prostřednictvím citlivého přístupu k ochraně životního prostředí
- Udržitelné a šetrné využívání přírodních zdrojů území za účelem zvýšení kvality života obyvatel území MAS Vyhlídky

Strategické indikátory:

<i>Indikátory strategického cíle</i>	<i>Pramen</i>
Zvýšení zájmu obyvatel o bydlení v území	Statistická data na obcích

Tabulka 42: Strategické indikátory – ŽIVOTNÍ PROSTŘEDÍ

Specifický cíl 4.1. Životní prostředí:

Specifickým cílem je zlepšovat kvalitu nakládání s odpady, zvýšit čistotu ovzduší, čistotu vod a zásobování pitnou vodou. Dalším specifickým cílem je zajistit ochranu půdy, revitalizovat zeleň v krajině a v sídlech a podporovat osvětu, informování a vzdělávání obyvatel v oblasti životního prostředí. Cílená péče o lesy, zamezení rizik a vytvoření podmínek pro rekreační funkce lesa. Specifickým cílem je implementace plánu péče CHKO.

Specifické cíle a opatření, která vyplývají z plánu péče CHKO Kokořínsko – Máchův kraj jsou následující:

- udržovat, obnovovat a rozvíjet terénní informační systém, spolupracovat s obcemi a vlastníky pozemků (zejména LČR a VLS) při jeho budování

- zvyšovat povědomí veřejnosti o přírodně zajímavých lokalitách, o způsobu jejich ochrany a péči o ně; využít k této propagaci i geocachingu
- usměrňovat pohyb návštěvníků (tj. trasy i způsob pohybu - např. jízda na kole, na koni) tak, aby nedocházelo k poškozování přírodních hodnot v cenných lokalitách (např. u ptačí pozorovatelný v NPR Novozámecký rybník, kolem Máchovy stezky v Kokořínském dole), eventuálně s využitím různých objektů návštěvnické infrastruktury
- ve spolupráci s KČT a dalšími subjekty podporovat údržbu stávajících turistických stezek (přednostně v exponovaných lokalitách či MZCHÚ např. v PR Kokořínský důl, NPR Velký a Malý Bezděz; spolupracovat na návrzích nových turistických cest, včetně místních okruhů (vhodné vedení tras mimo lokality, kde může docházet k rušení citlivých druhů apod.); vytipovat vhodná místa pro budování návštěvnické infrastruktury (zejména v turisticky atraktivních lokalitách kolem Máchova jezera a v PR Kokořínský důl)
- směřovat hromadné akce (např. sportovní i kulturní) mimo MZCHÚ a pořádání těchto akcí orientovat do vhodné roční doby (ochrana hnízdišť a mláďat)
- podporovat udržitelný rozvoj agroturistiky
- v oblasti horolezecké činnosti pokračovat ve spolupráci s Vrcholovou komisí Dubské skály; při poškození skal, vzniku eroze či při zahníždění vzácných druhů ptáků (sokol stěhovavý, výr velký) horolezeckou činnost regulovat a důsledně kontrolovat dodržování stanovených omezení
- pro horolezce každoročně vypracovat veřejně dostupné informace o možnostech a omezeních lezení v CHKO (informace o lokalitách se zákazem nebo časovým omezením horolezecké činnosti)
- aktualizovat vydané naučné a propagační materiály a účelové mapy, sloužící k usměrnění pohybu návštěvníků (viz též kap. 2.14)
- spolupracovat s vlastníky pozemků, příp. s policií při realizaci opatření minimalizujících nepovolené vjezdy motorových vozidel mimo silnice a místní komunikace (se zaměřením na terénní motocykly a čtyřkolky) např. v lokalitě kolem vrchu Pecopala
- umožnit případně iniciovat vznik veřejných tábořišť pro volné přenocování na vhodných místech mimo MZCHÚ, vedoucí k minimalizaci divokého táboření pod skalními převisy
- vyhradit ve spolupráci s obcemi a vlastníky pozemků místa pro parkování motorových vozidel na vhodných lokalitách vedoucí k eliminaci nežádoucího živelného parkování (např. v lokalitě pod Vlhoštěm nebo u Rozprechtického rybníka)
- podporovat případný zájem o zřízení účelových cyklistických tras (singltrek) v lokalitách, kde nedojde ke střetu se zájmy ochrany přírody; eliminovat vznik těchto cest a provoz cyklistů mimo cyklotrasy v cenných lokalitách zejména v oblasti Hradčanských stěn nebo kolem vrchu Pecopala

- instalací zábran a vyznačením vhodné objízdné trasy omezovat vjíždění cyklistů mimo cesty či na trasy pro pěší, kde poškozují přírodní prostředí a působí likvidaci turistické infrastruktury (povalové chodníky, schody, apod.) např. v okolí Mšena
- ve spolupráci s obcemi a vlastníky pozemků vymezit pro vodácké využití Ploučnice vhodné odpočinkové místo nekolidující se zájmy ochrany přírody

Klíčová oblast 5: Kulturní a přírodní dědictví

Strategické cíle v KO5:

- Zachovat přírodní a kulturní dědictví území a využít jeho hodnot pro zvýšení atraktivity území pro návštěvníky území.
- Posílit kulturně sociální identitu obyvatel s územím MAS Vyhličky

Strategické indikátory:

<i>Indikátory strategického cíle</i>	<i>Pramen</i>
Zvýšení počtu návštěvníků území a doby jejich pobytu v území	Evidence poskytovatelů ubytovacích služeb a informačních center v území
Zvýšení intenzity pocitu sounáležitosti obyvatel s územím MAS Vyhličky	Průzkum

Tabulka 43: Strategické indikátory – KULTURNÍ A PŘÍRODNÍ DĚDICTVÍ

Specifický cíl 5.1. Kulturní a přírodní dědictví

Specifickým cílem je péče o nemovité památky a jejich oživení, péče o movité památky a prezentace kulturního dědictví.

Specifický cíl 5.2. Cestovní ruch

Specifickým cílem je rozvoj turistické infrastruktury, zvyšování kvality služeb cestovního ruchu, turistických cílů a produktů, marketing cestovního ruchu a založení organizace cestovního ruchu v území. Cílené využití rekreačních funkcí lesa a vytvoření podmínek pro pohyb návštěvníků.

3.1.5. Stanovení opatření a aktivit

Klíčová oblast 1: LIDÉ

Opatření a aktivity k naplnění specifického cíle 1.1. Vzdělávání a výchova

Opatření	Aktivity
1.1.1. Dostupná a kvalitní předškolní výchova	1.1.1.1. Rozvoj materiálních, technických a prostorových podmínek pro činnost MŠ a dětských skupin
	1.1.1.2. Rozvoj kvality vzdělávacích programů v mateřských školách
	1.1.1.3. Podpora služeb asistentů, logopedů a dalších specialistů v mateřských školách
	1.1.1.4. Zřizování kapacit pro péči o děti do 3 let
	1.1.1.5. Efektivní vzdělávání pedagogů v MŠ
1.1.2. Kvalitní základní vzdělávání	1.1.2.1. Rekonstrukce a modernizace školních budov a vybavení ZŠ
	1.1.2.2. Modernizace učebních pomůcek a výukové techniky
	1.1.2.3. Podpora služeb asistentů, logopedů, psychologů, výchovných poradců a dalších specialistů ve školách
	1.1.2.4. Rozvoj kvality školních vzdělávacích programů ve školách
	1.1.2.5. Modernizace školních jídelen
	1.1.2.6. Podpora dalšího vzdělávání pedagogických pracovníků na ZŠ
	1.1.2.7. Podpora rozvoje vzájemné spolupráce škol prostřednictvím společných projektů a aktivit
	1.1.2.8. Organizace regionálních soutěží, přehlídek, výstav a dalších akcí pro základní školy
1.1.3. Podpora zájmového a neformálního vzdělávání mládeže	1.1.3.1. Rozvoj materiálních, technických a prostorových kapacit pro mimoškolní výchovu dětí a mládeže
	1.1.3.2. Rozvoj a podpora personálních kapacit pro organizaci a vedení volnočasových aktivit dětí a mládeže
	1.1.3.3. Rozvoj nabídky organizovaných volnočasových aktivit pro děti a mládež
	1.1.3.4. Podpora aktivit vedoucí k zapojování mládeže do veřejně prospěšných aktivit
	1.1.3.5. Podpora programů prevence před patologickými jevy
	1.1.3.6. Podpora prázdninových aktivit (příměstské tábory, letní a zimní obecní tábory, speciální (výtvarné....) kurzy)

1.1.4. Celoživotní vzdělávání a informovanost	<p>1.1.4.1. Výstavba a modernizace prostor pro celoživotní vzdělávání dospělých</p> <p>1.1.4.2. Rozvoje nabídky programů celoživotního vzdělávání pro různé cílové skupiny</p> <p>1.1.4.3. Podpora aktivit místních knihoven, knihovního fondu a technického vybavení</p> <p>1.1.4.4. Podpora aktivit zvyšujících informovanost občanů</p> <p>1.1.4.5. Podpora zvyšování dostupnosti vysokorychlostního připojení na internet</p> <p>1.1.4.6. Podpora vzdělávání seniorů a pobytů zaměřených na poznávání a vzdělávání</p>
1.1.5. Kvalitní střední vzdělávání	<p>1.1.5.1. Rekonstrukce a modernizace školních budov a vybavení středních škol a učilišť</p> <p>1.1.5.2. Modernizace učebních pomůcek a výukové techniky</p> <p>1.1.5.3. Podpora specialistů ve školách, kariérové poradenství</p> <p>1.1.5.4. Rozvoj kvality školních vzdělávacích programů ve školách</p> <p>1.1.5.5. Podpora rozvoje vzájemné spolupráce škol prostřednictvím společných projektů a aktivit</p> <p>1.1.5.6. Organizace regionálních soutěží, přehlídek, výstav a dalších akcí pro základní školy</p>

1.1.1. Dostupná a kvalitní předškolní výchova

Úroveň	Zdroj	Indikátor	Jednotka	Orientační náklady na jednotku	Výchozí hodnota k 31.12. 2015	Milník 2018	Cílová hodnota MAS k 31.12.2023	Pramen
Výstup	IROP 5 00 00	Počet podpořených vzdělávacích zařízení	Zařízení	1 155 000 Kč/ zařízení	0	2	4	Evidence zřizovatelů
Výstup	IROP 5 00 01	Kapacita podporovaných zařízení péče o děti nebo vzdělávacích zařízení	Osoby	231 000 Kč/osoba	0	Ne	20	Evidence zřizovatelů
Výstup	Vlastní	Počet poskytovaných služeb asistentů, logopedů a dalších specialistů v MŠ	služba	300 000 /Kč/služba/ rok	0	Ne	10	Evidence zřizovatelů
Výstup	Vlastní	Počet opatření vedoucích k inovovaným	Opatření	150 000 Kč/opatření	0	Ne	4	Evidence zřizovatelů

		vzdělávacím programům v MŠ						
Výsledek	IROP 5 00 20	Podíl tříletých dětí umístěných v předškolním zařízení	%		77,3	Ne	90,5	Evidence zřizovatelů

1.1.2. Kvalitní základní vzdělávání

Úroveň	Zdroj	Indikátor	Jednotka	Orientační náklady na jednotku	Výchozí hodnota k 31.12. 2015	Milník 2018	Cílová hodnota MAS k 31.12.2023	Pramen
Výstup	IROP 5 00 00	Počet podpořených vzdělávacích zařízení	Zařízení	1 060 000 Kč/ zařízení	0	2	5	Evidence zřizovatelů
Výstup	Vlastní	Počet poskytovaných služeb asistentů, logopedů a dalších specialistů v ZŠ	Služba	300 000 /Kč/služba /rok	0	Ne	10	Evidence škol
Výstup	Vlastní	Počet opatření vedoucích k inovovaným školním vzdělávacím programům v ZŠ	Opatření	150 000 Kč/opatření	0	ne	5	Evidence škol
Výstup	Vlastní	Počet modernizovaných školních jídelen	Jídlna	1 000 000 Kč /jídlna	0	Ne	4	Evidence zřizovatelů
Výstup	Vlastní	Počet projektů a aktivit vzájemné spolupráce škol v území MAS Vyhlídky	projekt	100 000 Kč/ projekt	0	Ne	10	Evidence škol
Výstup	Vlastní	Počet osob absolvujících programy DVPP	osoba	20 000 Kč/osoba	0	Ne	150	Evidence škol

Výsledek	IROP 5 00 30	Podíl osob předčasně opouštějících vzdělávací systém	%		5,4	Ne	5,0	Statistika MŠMT
----------	--------------------	--	---	--	-----	----	-----	-----------------

1.1.3. Podpora zájmového a neformálního vzdělávání mládeže

Úroveň	Zdroj	Indikátor	Jednotka	Orientační náklady na jednotku	Výchozí hodnota k 31.12. 2015	Milník 2018	Cílová hodnota MAS k 31. 12. 2023	Pramen
Výstup	IROP 5 00 00	Počet podpořených vzdělávacích zařízení	Zařízení	440 000 Kč/Zařízení	0	3	9	Evidence MAS
Výstup	IROP 5 00 01	Kapacita podporovaných zařízení péče o děti nebo vzdělávacích zařízení	osoba	22 000 Kč/osoba	0	Ne	180	Evidence MAS
Výstup	Vlastní	Počet volnočasových aktivit pro děti a mládež	Aktivita /rok	100 000 Kč/aktivita /rok	0	Ne	50	Evidence MAS
Výstup	Vlastní	Počet veřejně prospěšných aktivit v území MAS Vyhličky, do kterých se zapojí mládež	Aktivita /rok	100 000 Kč/aktivita /rok	0	Ne	20	Evidence MAS
Výstup	Vlastní	Počet osob, které se zapojí jako vedoucí pro organizované volnočasové aktivity dětí a mládeže	Osoby	100 000 Kč/osoba/rok	0	Ne	50	Evidence MAS
Výsledek	IROP 5 00 30	Podíl osob předčasně opouštějících vzdělávací systém	%		5,4	Ne	5,0	Statistika MŠMT

1.1.4. Celoživotní vzdělávání a informovanost

Úroveň	Zdroj	Indikátor	Jednotka	Orientační náklady na jednotku	Výchozí hodnota k 31.12. 2015	Milník 2018	Cílová hodnota MAS k 31. 12. 2023	Pramen
Výstup	Vlastní	Počet realizovaných vzdělávacích programů v zařízení ČŽV	Program	50 000 Kč/program	0	Ne	10	Evidence MAS
Výsledek	Vlastní	Počet osob, které úspěšně absolvovaly vzdělávací programu	Osoby	15 000 Kč/osoba	0	Ne	50	Evidence zařízení celoživotního vzdělávání

1.1.5. Kvalitní střední vzdělávání

Úroveň	Zdroj	Indikátor	Jednotka	Orientační náklady na jednotku	Výchozí hodnota k 31.12. 2015	Milník 2018	Cílová hodnota MAS k 31. 12. 2023	Pramen
Výstup	IROP 5 00 00	Počet podpořených vzdělávacích zařízení	Zařízení	440 000 Kč/Zařízení	0	1	1	Evidence zřizovatelů
Výstup	Vlastní	Počet poskytovaných služeb specialistů v SŠ	Služba	300 000 /Kč/služba /rok	0	Ne	10	Evidence škol
Výstup	Vlastní	Počet opatření vedoucích k inovovaným školním vzdělávacím programům v SŠ	Opatření	250 000 Kč/opatření	0	ne	5	Evidence škol
Výstup	Vlastní	Počet projektů a aktivit vzájemné spolupráce škol v území MAS Vyhlídky	projekt	100 000 Kč/projekt	0	Ne	10	Evidence škol
Výsledek	IROP 5 00 30	Podíl osob předčasně opouštějících vzdělávací systém	%		5,4	Ne	5,0	Statistika MŠMT

Opatření a aktivity k naplnění specifického cíle 1.2. Sociální služby a sociální práce

Opatření	Aktivity
1.2.1. Služby pro seniory	<p>1.2.1.1. Zvyšování kapacity pečovatelských domů a domů pro seniory</p> <p>1.2.1.2. Zvyšování kvality a dostupnosti sociálních služeb zaměřených na seniory</p> <p>1.2.1.3. Rozšiřování nabídky kulturních, vzdělávacích a společenských aktivit pro seniory</p> <p>1.2.1.4. Zapojování seniorů do aktivního života společnosti</p> <p>1.2.1.5. Podpora služeb osobních asistentů</p>
1.2.2. Podpora poskytování vybraných sociálních služeb v souladu se zákonem č. 108/2006 Sb.	<p>1.2.2.1. Zvyšování kvality a dostupnosti sociálních služeb zaměřených na osoby s omezenou možností pohybu a orientace</p> <p>1.2.2.2. Podpora služeb osobních asistentů</p> <p>1.2.2.3. Programy pro začleňování osob s omezenou možností pohybu a orientace do společnosti a na trh práce</p> <p>1.2.2.4. Zvyšování kvality dostupnosti a přístupnosti služeb – bezbariérovost</p> <p>1.2.2.5. Podpora vzniku a rozvoje nízkoprahových center</p> <p>1.2.2.6. Programy začleňování osob ohrožených sociálním vyloučením do společnosti a na trh práce</p>
1.2.3. Rozvoj personálních kapacit pro sociální služby	<p>1.2.3.1. Vzdělávání, poskytování informací a poradenství osobám pečujícím o osobu blízkou</p> <p>1.2.3.2. Vzdělávání pracovníků v sociálních službách</p> <p>1.2.5.3. Podpora dobrovolnických programů, včetně vyhledávání, přípravy a vzdělávání dobrovolníků</p>
1.2.4. Infrastruktura pro kvalitní sociální služby dostupné i v odlehlých obcích	<p>1.2.4.1. Vybavení pro terénní soc. služby</p> <p>1.2.4.2. Vybavení, stavební obnova pro stacionáře a poskytovatele soc. sužeb</p>
1.2.5. Prorodinná opatření	<p>1.2.5.1. Podpora zařízení, která doplní chybějící kapacitu stávajících institucionálních forem zařízení (typu školní družiny, kluby), s možností podpory příměstských táborů v době školních prázdnin. Určeno pro děti mladšího školního věku</p>

1.2.1. Služby pro seniory

Úroveň	Zdroj	Indikátor	Jednotka	Orientační náklady na jednotku	Výchozí hodnota k 31.12. 2015	Milník 2018	Cílová hodnota MAS k 31. 12. 2023	Pramen
Výstup	Vlastní	Kapacita pečovatelských domů a domů pro seniory	Počet lůžek	500 000,- Kč/lůžko	0	NE	50	Evidence zřizovatelů DPS a DS
Výstup	Vlastní	Počet seniorů, kterým jsou poskytovány sociální služby	Osoby	50 000,- Kč/osoba /rok	0	Ne	500	Evidence poskytovatelů sociálních služeb
Výstup	Vlastní	Počet osob, které vykonávají služby osobních asistentů	Osoby	200 000,- Kč/osoba /rok	0	Ne	150	Evidence poskytovatelů sociálních služeb

1.2.2. Podpora poskytování vybraných sociálních služeb v souladu se zákonem č. 108/2006 Sb.

Úroveň	Zdroj	Indikátor	Jednotka	Orientační náklady na jednotku	Výchozí hodnota k 31.12. 2015	Milník 2018	Cílová hodnota MAS k 31. 12. 2023	Pramen
Výstup	OPZ 60000	Celkový počet účastníků	Účastníci	30 000 Kč/účastník	0	Ne	100	Evidence MAS
Výsledek	OPZ 670 10	Využívání podpořených služeb	Osoby		0	Ne	100	Evidence MAS
Výsledek	OPZ 67 310	Bývalí účastníci projektů u nichž intervence formou sociální práce naplnila svůj účel	Osoby		0	NE	50	Evidence MAS
Výsledek	OPZ 67 315	Bývalí účastníci projektů v oblasti sociálních služeb, u nichž služba naplnila svůj účel	Osoby		0	NE	80	Evidence MAS
Výstup	OPZ 62 000	Počet projektů, které zcela nebo z části provádějí sociální partneři	projekty	500000 Kč/projekt	0	NE	8	Evidence MAS

		nebo nevládní organizace						
--	--	--------------------------	--	--	--	--	--	--

1.2.3. Rozvoj personálních kapacit pro sociální služby

Úroveň	Zdroj	Indikátor	Jednotka	Orientační náklady na jednotku	Výchozí hodnota k 31.12. 2015	Milník 2018	Cílová hodnota MAS k 31. 12. 2023	Pramen
Výstup	Vlastní	Počet vzdělávacích programů pro pracovníky v sociálních službách	program	250 000,- Kč/program	0	ne	20	Evidence poskytovatelů sociálních služeb
Výstup	Vlastní	Počet osob, které úspěšně absolvují programy pro pracovníky v sociálních službách	osoba	20 000,- Kč/osoba/rok	0	ne	100	Evidence poskytovatelů sociálních služeb

1.2.4. Infrastruktura pro kvalitní sociální služby dostupné i v odlehlých obcích

Úroveň	Zdroj	Indikátor	Jednotka	Orientační náklady na jednotku	Výchozí hodnota k 31.12. 2015	Milník 2018	Cílová hodnota MAS k 31. 12. 2023	Pramen
Výstup	IROP 5 54 01	Počet podpořených zázemí pro služby a sociální práci	Zázemí	550 000 Kč/zázemí	0	Ne	5	Evidence MAS
Výstup	IROP 5 54 02	Počet poskytovaných druhů sociálních služeb	Služby	550 000 Kč/služba	0	Ne	5	Evidence MAS
Výsledek	IROP 6 75 10	Kapacita služeb a sociální práce	Klienti		0	Ne	60	Poskytovatelé sociálních služeb

1.2.5. Prorodinná opatření

Úroveň	Zdroj	Indikátor	Jednotka	Orientační náklady na jednotku	Výchozí hodnota k 31.12. 2015	Milník 2018	Cílová hodnota MAS k 31. 12. 2023	Pramen
Výstup	OPZ 50 001	Kapacita podpořených zařízení péče o děti nebo vzd. zařízení	Osoby	25 000 Kč/osoba	0	Ne	30	Evidence zřizovatelů
Výsledek	OPZ 50 110	Počet os. využívajících zař. péče o děti předšk. věku	Osoby		0	Ne	30	Evidence zřizovatelů
Výstup	50100	Počet podpořených zařízení péče o děti předškolního věku	Zařízení	500 000,- Kč/zařízení	0	Ne	2	Evidence zřizovatelů
výsledek	OPZ 51 020	Počet osob využívajících zařízení péče o děti ve věku do 3 let	osoby		0	ne	20	Evidence zřizovatelů

Opatření a aktivity k naplnění specifického cíle 1.3. Péče o zdraví

Opatření	Aktivity
1.3.1. Kvalitní podmínky pro činnost lékařů v území MAS	1.3.1.1. Modernizace přístrojového vybavení ordinací lékařů 1.3.1.2. Rekonstrukce a modernizace budov, kde se nacházejí ordinace lékařů
1.3.2. Zlepšování dostupnosti lékařské péče v území MAS	1.3.2.1. Vznik a rozvoj služeb zajišťujících dostupnost zdravotní péče
1.3.3. Opatření k podpoře zdravého způsobu života	1.3.3.1. Podpora aktivit se zaměřením na uplatňování zásad zdravého výživy 1.3.3.2. Podpora aktivit se zaměřením na pohybové aktivity mládeže a dospělých 1.3.3.3. Podpora aktivit zaměřujících se na péči o duševní zdraví

1.3.1. Kvalitní podmínky pro činnost lékařů v území MAS

Úroveň	Zdroj	Indikátor	Jednotka	Orientační náklady na jednotku	Výchozí hodnota k 31.12. 2015	Milník 2018	Cílová hodnota MAS k 31. 12. 2023	Pramen
Výstup	Vlastní	Počet ordinací, ve kterých dojde k modernizaci přístrojového vybavení	Ordinace	1 000 000 Kč/ordinace	0	Ne	5	Evidence praktických lékařů
Výstup	Vlastní	Počet ordinací, ve kterých dojde ke zlepšení komfortu pacientů v ordinacích lékařů.	Ordinace	600 000 Kč/ordinace	0	ne	5	Evidence praktických lékařů

1.3.2. Zlepšování dostupnosti lékařské péče v území MAS

Úroveň	Zdroj	Indikátor	Jednotka	Orientační náklady na jednotku	Výchozí hodnota k 31.12. 2015	Milník 2018	Cílová hodnota MAS k 31. 12. 2023	Pramen
Výstup	Vlastní	Počet nových služeb zajišťujících lepší dostupnost zdravotní péče	Služba	1 000 000 Kč/služba /rok	0	Ne	3	Evidence MAS

1.3.3. Opatření k podpoře zdravého způsobu života

Úroveň	Zdroj	Indikátor	Jednotka	Orientační náklady na jednotku	Výchozí hodnota k 31.12. 2015	Milník 2018	Cílová hodnota MAS k 31. 12. 2023	Pramen
Výstup	Vlastní	Počet programů a aktivit na podporu zásad zdravé výživy	Aktivita	200 000 Kč/aktivita	0	ne	15	Evidence MAS
Výstup	Vlastní	Počet programů a aktivit na podporu pohybové aktivity mládeže a dospělých	Aktivita	250 000 Kč/aktivita	0	Ne	20	Evidence MAS

Výsledek	Vlastní	Počet osob, které projdou programy na podporu zásad zdravé výživy	Osoba	20 000 Kč/osoba	0	Ne	150	Evidence MAS
	Vlastní	Počet osob, které absolvují programy na podporu pohybové aktivity mládeže a dospělých	Osoba	25 000 Kč/osoba	0	Ne	200	Evidence MAS

Opatření a aktivity k naplnění specifického cíle 1.4. Komunita a její soudržnost

Opatření	Aktivity
1.4.1. Materiálně technické podmínky	1.4.1.1. Výstavba a rekonstrukce prostor pro činnost NNO 1.4.1.2. Zlepšování materiálního vybavení pro činnost NNO
1.4.2. Podpora veřejně prospěšných aktivit místních komunit	1.4.2.1. Podpora aktivit NNO a neformálních spolků v oblasti ochrany životního prostředí 1.4.2.2. Podpora aktivit NNO a neformálních spolků v oblasti kulturního a sportovního využití občanů v území MAS 1.4.2.3. Podpora činnosti NNO v oblasti péče o hendikepovaná zvířata (včetně útulků) 1.4.2.4. Podpora spolupráce místních komunit za účelem realizace společných veřejně prospěšných činností (např. plánování a úprava veřejných prostranství apod.)
1.4.3. Činnosti spolupráce v rámci iniciativy LEADER	1.4.3.1 Podpora vzdělávacích aktivit aktérů místního rozvoje 1.4.3.2. Podpora transferu know-how a příkladů dobré praxe do území MAS Vyhledky 1.4.3.3. Podpora přípravy a realizace projektů spolupráce se subjekty z EU 1.4.3.4. Podpora přípravy a realizace projektů se subjekty z třetích zemí
1.4.4. Podpora rozvoje komunitních center	1.4.4.1. Stavba, stavební úpravy, pořízení vybavení a případně i související úpravy venkovního prostranství za účelem vytvoření prostoru pro setkávání občanů komunit ohrožených sociálním vyloučením
1.4.4. Podpora rozvoje komunitních center	1.4.4.2. Provoz komunitních center

1.4.1. Materiálně technické podmínky

Úroveň	Zdroj	Indikátor	Jednotka	Orientační náklady na jednotku	Výchozí hodnota k 31.12. 2015	Milník 2018	Cílová hodnota MAS k 31. 12. 2023	Pramen
Výstup	Vlastní	Počet NNO, které realizují rekonstrukci či výstavbu zázemí pro volnočasové aktivity rekreačního neorganizovaného charakteru	Organizace	500 000 Kč/organizace	0	Ne	6	Evidence MAS
Výstup	Vlastní	Počet NNO, které realizují nákup vybavení pro činnost organizovaných zájmových spolků a organizací	Organizace	150 000 Kč/organizace	0	Ne	10	Evidence MAS

1.4.2. Podpora veřejně prospěšných aktivit místních komunit

Úroveň	Zdroj	Indikátor	Jednotka	Orientační náklady na jednotku	Výchozí hodnota k 31.12. 2015	Milník 2018	Cílová hodnota MAS k 31. 12. 2023	Pramen
Výstup	Vlastní	Počet podpořených akcí a aktivit NNO v oblasti životního prostředí	Akce	50 000 Kč/akce	0	Ne	30	Evidence MAS
Výstup	Vlastní	Počet podpořených akcí a aktivit NNO v oblasti kulturního a sportovního vyžití	Akce	50 000 Kč/akce	0	Ne	50	Evidence MAS
Výstup	Vlastní	Počet podpořených akcí v oblasti péče o hendikepovaná zvířata	Akce	50 000 Kč/akce	0	Ne	20	Evidence MAS
Výsledek	Vlastní	Počet osob, které se aktivně	Osoba	2 500 Kč/osoba	0	Ne	5 000	Evidence MAS

		zúčastní podpořených akcí						
--	--	------------------------------	--	--	--	--	--	--

1.4.3. Činnosti spolupráce v rámci iniciativy LEADER

Úroveň	Zdroj	Indikátor	Jednotka	Orientační náklady na jednotku	Výchozí hodnota k 31.12. 2015	Milník 2018	Cílová hodnota MAS k 31. 12. 2023	Pramen
Výsledek	Vlastní	Počet úspěšně zrealizovaných operací/projektů	projekt	500 000 Kč/projekt	0	Ne	2	Evidence MAS
Výstup	PRV 92 501	Celkové veřejné výdaje (O.1)	EUR	22 736 EUR/projekt	0	Ne	45 472	Evidence MAS

1.4.4. Podpora rozvoje komunitních center

Úroveň	Zdroj	Indikátor	Jednotka	Orientační náklady na jednotku	Výchozí hodnota k 31.12. 2015	Milník 2018	Cílová hodnota MAS k 31. 12. 2023	Pramen
Výstup	IROP 5 54 01	Počet podpořených zázemí pro služby a sociální práci	Zařízení	1 000 000 Kč/zařízení	0	Ne	3	Evidence MAS
Výstup	IROP 55402	Počet poskytovaných druhů sociálních služeb	Služby	1 000 000 Kč/služba	0	Ne	2	Evidence MAS
Výsledek	IROP 6 75 10	Kapacita služeb a sociální práce	Klienti		0	Ne	30	Evidence poskytovatelů sociálních služeb
Výstup	OPZ 67 001	Kapacita podpořených služeb	Místa	14 400 Kč/místo	0	Ne	30	Evidence poskytovatelů sociálních služeb
Výsledek	OPZ 67 310	Bývalí účastníci projektů u nichž intervence formou sociální práce naplnila svůj účel	Osoby		0	NE	20	Evidence MAS

Výsledek	OPZ 67 315	Bývalí účastníci projektů v oblasti sociálních služeb, u nichž služba naplnila svůj účel	Osoby		0	NE	10	Evidence MAS
Výsledek	OPZ 67 010	Využívání podpořených služeb	Osoby		0	Ne	30	Evidence poskytovatelů sociálních služeb
Výstup	55 102	Počet podpořených komunitních center	centra		0	Ne	3	Evidence MAS
Výstup	OPZ 60000	Celkový počet účastníků	Účastníci	20 000 Kč/účastník	0	Ne	65	Evidence MAS

Klíčová oblast 2: Práce

Opatření a aktivity k naplnění specifického cíle 2.1. Zaměstnanost

Opatření	Aktivity
2.1.1. Podpora inovativních forem zaměstnávání	2.1.1.1. Osvěta a informování o nových přístupech v oblasti sladování rodinného a pracovního života 2.1.1.2. Podpora zavádění dělených a zkrácených úvazků
2.1.2. Rozvoj lidských zdrojů za účelem zvyšování či získávání nové kvalifikace	2.1.2.1. Rekvalifikační kurzy a další opatření k získání kvalifikace (např. odborné stáže) 2.1.2.2. Kurzy pro osoby, které chtějí začít podnikat (s využitím mentoringu a dalších interaktivních metod)
2.1.3. Podpora rozvoje sociálního podnikání	2.1.3.1. Výstavba, rekonstrukce a vybavení sociálních podniků
2.1.3. Podpora rozvoje sociálního podnikání	2.1.3.2. Vznik a rozvoj (rozšíření kapacity podniku) nových podnikatelských aktivit v oblasti sociálního podnikání - integrační sociální podnik

2.1.1. Podpora inovativních forem zaměstnávání

Úroveň	Zdroj	Indikátor	Jednotka	Orientační náklady na jednotku	Výchozí hodnota k 31.12. 2015	Milník 2018	Cílová hodnota MAS k 31. 12. 2023	Pramen

Výstup	OPZ 60000	Celkový počet účastníků	Účastníci	10 000 Kč/účastník	0	Ne	50	Evidence MAS
Výsledek	OPZ 628 00	Znevýhodnění účastníci, kteří po ukončení své účasti hledají zaměstnání, jsou v procesu vzdělávání/ odborné přípravy, rozšiřují si kvalifikaci nebo jsou zaměstnaní, a to i OSVČ	Osoby		0	Ne	40	Evidence MAS
Výstup	OPZ 501 05	Počet zaměstnavatelů, kteří podporují flexibilní formy práce	Podniky	100 000 Kč/Podnik	0	Ne	5	Evidence MAS
Výsledek	OPZ 501 30	Počet osob pracujících v rámci flexibilních forem práce	Osoby		0	Ne	15	Evidence MAS

2.1.2. Rozvoj lidských zdrojů za účelem zvyšování či získávání nové kvalifikace

Úroveň	Zdroj	Indikátor	Jednotka	Orientační náklady na jednotku	Výchozí hodnota k 31.12. 2015	Milník 2018	Cílová hodnota MAS k 31. 12. 2023	Pramen
Výstup	OPZ 60000	Celkový počet účastníků	Účastníci	10 000 Kč/účastník	0	Ne	100	Evidence MAS
Výsledek	OPZ 62 700	Účastníci zaměstnaní po ukončení své účasti, včetně OSVČ	osoby		0	ne	2	Evidence MAS

2.1.3. Podpora rozvoje sociálního podnikání

Úroveň	Zdroj	Indikátor	Jednotka	Orientační náklady na jednotku	Výchozí hodnota k 31.12. 2015	Milník 2018	Cílová hodnota MAS k 31. 12. 2023	Pramen
--------	-------	-----------	----------	--------------------------------	-------------------------------	-------------	-----------------------------------	--------

Výstup	IROP 1 00 00	Počet podniků pobírajících podporu	Podnik	500 000 Kč/podnik	0	2	4	Evidence MAS
Výstup	IROP 1 01 02	Počet podniků pobírající granty	Podnik	500 000 Kč/podnik	0	2	4	Evidence MAS
Výstup	IROP 1 03 00	Soukromé investice odpovídající veřejné podpoře podniků (granty)	EUR	1000 EUR/podpořený podnik	0	1500	4000	Evidence MAS
Výstup	IROP 1 01 05	Počet nových podniků, které dostávají podporu	Podnik	500 000 Kč/podnik	0	Ne	2	Evidence MAS
Výstup	IROP 1 04 00	Zvýšení zaměstnanosti v podporovaných podnicích	Plný pracovní úvazek (FTE)	400 000 Kč/FTE	0	Ne	5	Evidence příjemců
Výstup	IROP 1 04 03	Zvýšení zaměstnanosti v podporovaných podnicích se zaměřením na znevýhodněné skupiny	Plný pracovní úvazek (FTE)	400 000 Kč/FTE	0	Ne	3	Evidence příjemců
Výsledek	IROP 1 04 11	Míra nezaměstnanosti osob s nejnižším vzděláním	%		28,5	Ne	22	Evidence ÚP
Výstup	OPZ 10213	Počet sociálních podniků vzniklých díky podpoře	Organizace	500 000 Kč/organizace	0	Ne	2	Evidence MAS
Výstup	OPZ 10212	Počet podpořených již existujících sociálních podniků	Organizace	500 000 Kč/organizace	0	Ne	4	Evidence MAS
Výstup	OPZ 60000	Celkový počet účastníků	osoby		0	Ne	10	Evidence MAS
Výsledek	OPZ 10211	Počet sociálních podniků vzniklých díky podpoře, které fungují i po ukončení podpory	Organizace		0	Ne	2	Evidence MAS

Opatření a aktivity k naplnění specifického cíle 2.2. Podnikání v nezemědělských oborech

Opatření	Aktivity
2.2.1. Podpora investic na založení nebo rozvoj nezemědělských činností	2.2.1.1. Modernizace technologického a strojního vybavení 2.2.1.2. Opatření ke snižování výrobních nákladů 2.2.1.3. Rekonstrukce podnikatelských nemovitostí za účelem rozvoje podnikání 2.2.1.4. Podpora rozvoje podnikání v oblasti tradiční řemeslné výroby 2.2.1.5. Podpora rozvoje podnikání v oblasti služeb a zvyšování kvality služeb
2.2.2. Marketing a propagace lokální produkce	2.2.2.1. Podpora marketingových aktivit malých a středních podnikatelů 2.2.2.2. Podpora odbytu lokálních produktů 2.2.2.3. Organizace a podpora prodejních příležitostí pro podnikatele v území MAS
2.2.3. Spolupráce a poradenství pro malé a střední podnikatele	2.2.3.1. Vzdělávání v podnikatelských dovednostech 2.2.3.2. Organizace poradenských služeb v oblasti dotací, veřejných zakázek, změn v legislativě 2.2.3.3. Podpora spolupráce podnikatelských subjektů se vzdělávacími institucemi 2.2.3.4. Podpora spolupráce podnikatelů za účelem zvyšování kvality a konkurenceschopnosti
2.2.4. Začínající podnikatelé	2.2.4.1. Poradenské služby pro začínající podnikatele (podnikatelský plán, legislativa, marketingový průzkum apod.) 2.2.4.2. Podpora vstupních investic pro začínající podnikatele

2.2.1. Podpora investic na založení nebo rozvoj nezemědělských činností

Úroveň	Zdroj	Indikátor	Jednotka	Orientační náklady na jednotku	Výchozí hodnota k 31.12. 2015	Milník 2018	Cílová hodnota MAS k 31. 12. 2023	Pramen
Výstup	PRV 93 701	Počet podpořených podniků/příjemců	Příjemce	500 000 Kč/příjemce	0	2	8	Evidence MAS
Výsledek	PRV 94 800	Pracovní místa vytvořená v rámci podpořených projektů	Pracovní místo	4 mil. Kč/prac. místo	0	1	2	Evidence MAS

2.2.2. Marketing a propagace lokální produkce

Úroveň	Zdroj	Indikátor	Jednotka	Orientační náklady na jednotku	Výchozí hodnota k 31.12. 2015	Milník 2018	Cílová hodnota MAS k 31. 12. 2023	Pramen
Výstup	Vlastní	Počet aktivit podporujících odbyt lokálních produktů (trhy, prodej v místech turistických cílů apod.)	Aktivita	30 000,- Kč	0	10	50	Evidence MAS
Výsledek	Vlastní	Počet nových výrobků a služeb splňující parametry lokální produkce v nezemědělských oborech	kus		0	0	25	Evidence MAS

2.2.3. Spolupráce a poradenství pro malé a střední podnikatele

Úroveň	Zdroj	Indikátor	Jednotka	Orientační náklady na jednotku	Výchozí hodnota k 31.12. 2015	Milník 2018	Cílová hodnota MAS k 31. 12. 2023	Pramen
Výstup	Vlastní	Počet vzdělávacích programů v podnikatelských dovednostech	Program	50 000,- Kč/program	0		50	Evidence MAS
Výstup	Vlastní	Počet úspěšných absolventů vzdělávacích programů v podnikatelských dovednostech	Osoba	5 000,-/ osoba	0		250	Evidence MAS
Výsledek	Vlastní	Počet osob, které využijí poradenské služby v oblasti dotací, veřejných zakázek, změn v legislativě	osoba	5 000,-/ osoba	0		300	Evidence MAS

2.2.4. Začínající podnikatelé

Úroveň	Zdroj	Indikátor	Jednotka	Orientační náklady na jednotku	Výchozí hodnota k 31.12. 2015	Milník 2018	Cílová hodnota MAS k 31. 12. 2023	Pramen
Výstup	Vlastní	Počet vzdělávacích programů v podnikatelských dovednostech pro začínající podnikatele	Program	50 000,- Kč/program	0		50	Evidence MAS
Výsledek	Vlastní	Počet osob, které využijí poradenské služby v oblasti dotací, veřejných zakázek, změn v legislativě	Osoba	5 000,- Kč/osoba	0		200	Evidence MAS
Výsledek	Vlastní	Počet nových nezemědělských podnikatelských subjektů	subjekt		0		100	Evidence MAS

Opatření a aktivity k naplnění specifického cíle 2.3. Zemědělské podnikání

Opatření	Aktivity
2.3.1. Investice do zemědělských podniků	2.3.1.1. Modernizace zemědělské techniky 2.3.1.2. Rekonstrukce zemědělských nemovitostí
2.3.2. Zpracování a uvádění na trh zemědělských produktů	2.3.2.1. Podpora investic pro zpracování zemědělských produktů 2.3.2.2. Podpora vývoje nových potravinových produktů 2.3.2.3. Podpora marketingových aktivit zemědělských podnikatelů 2.3.2.4. Podpora odbytu lokálních produktů 2.3.2.5. Organizace a podpora prodejních příležitostí pro podnikatele v území MAS
2.3.3. Lesní hospodářství	2.3.3.1. Oprava a obnova lesních cest 2.3.3.2. Podpora výsadby stromů realizovaných vlastníky či správci lesních pozemků

2.3.4. Investice do lesnických technologií a zpracování lesnických produktů, jejich mobilizace a uvádění na trh	<p>2.3.4.1. Pořízení strojů a technologií určených pro hospodaření na lesních pozemcích jako např. stroje a technologie pro obnovu, výchovu a těžbu lesních porostů včetně přibližování, stroje ke zpracování potěžebních zbytků, stroje pro přípravu půdy před zalesněním, stroje, technologie a zařízení pro lesní školkařskou činnost.</p> <p>2.3.4.2. Výstavba či modernizace dřevozpracujících provozoven včetně technologického vybavení.</p> <p>2.3.4.3. Investice související s používáním dřeva jako suroviny nebo zdroje energie</p>
2.3.5. Vývoj a rozvoj alternativ k tradičnímu zemědělství	<p>2.3.5.1. Podpora jezdeckého, dostihového, parkurového i drezurního sportu</p> <p>2.3.5.2. Podpora včelařství</p> <p>2.3.5.3. Popularizace zemědělství a jeho využití k výchovně vzdělávacím cílům</p>
2.3.6. Poradenství a osvěta	<p>2.3.6.1. Vzdělávání zemědělců v podnikatelských dovednostech a v oblasti šetrných způsobů zemědělského hospodaření</p> <p>2.3.6.2. Organizace poradenských služeb v oblasti dotací, veřejných zakázek, změn v legislativě</p> <p>2.3.6.3. Vzdělávání, výchova a osvěta spotřebitelské veřejnosti v oblasti bezpečnosti potravin, kvality potravin a zdravé výživy</p>
2.3.7. Rozvoj spolupráce mezi zemědělskými podnikateli navzájem a dalšími organizacemi	2.3.7.1. Podpora rozvoje tradičních forem spolupráce a vzniku nových forem spolupráce zemědělských podnikatelů s obcemi, školami a dalšími neziskovými institucemi

2.3.1. Investice do zemědělských podniků

Úroveň	Zdroj	Indikátor	Jednotka	Orientační náklady na jednotku	Výchozí hodnota k 31.12. 2015	Milník 2018	Cílová hodnota MAS k 31. 12. 2023	Pramen
Výstup	PRV 93 701	Počet podpořených podniků/příjemců	Příjemce	1 000 000 Kč/příjemce	0	4	10	Evidence MAS
Výsledek	PRV 94 800	Pracovní místa vytvořená v rámci podpořených projektů (Leader)	Pracovní místo	200 000 EUR./prac. místo	0	1	2	Evidence MAS

2.3.2. Zpracování a uvádění na trh zemědělských produktů

Úroveň	Zdroj	Indikátor	Jednotka	Orientační náklady na jednotku	Výchozí hodnota k 31.12. 2015	Milník 2018	Cílová hodnota MAS k 31. 12. 2023	Pramen
Výstup	PRV 93 701	Počet podpořených podniků/příjemců	Příjemce	1 000 000 Kč/příjemce	0	1	3	Evidence MAS
Výsledek	PRV 94 800	Pracovní místa vytvořená v rámci podpořených projektů (Leader)	Pracovní místo	200 000 EUR./prac. místo	0	0	1	Evidence MAS

2.3.3. Lesní hospodářství

Úroveň	Zdroj	Indikátor	Jednotka	Orientační náklady na jednotku	Výchozí hodnota k 31.12. 2015	Milník 2018	Cílová hodnota MAS k 31. 12. 2023	Pramen
Výstup	PRV 937 01	Počet podpořených podniků/příjemců	Příjemce	1 000 000 Kč/příjemce	0	1	4	Evidence obcí
Výsledek	PRV 943 02	Celková délka lesních cest (km)	km	1 000 000 Kč/km	0	1	4 km	Evidence MAS

2.3.4. Investice do lesnických technologií a zpracování lesnických produktů, jejich mobilizace a uvádění na trh

Úroveň	Zdroj	Indikátor	Jednotka	Orientační náklady na jednotku	Výchozí hodnota k 31.12. 2015	Milník 2018	Cílová hodnota MAS k 31. 12. 2023	Pramen
Výstup	PRV 93 701	Počet podpořených podniků/příjemců	Příjemce	500 000 Kč/příjemce	0	1	4	Evidence MAS
Výsledek	PRV 94 800	Pracovní místa vytvořená v rámci podpořených projektů (Leader)	Pracovní místo	200 000 EUR /prac. místo	0	0	0,5	Evidence MAS

2.3.5. Vývoj a rozvoj alternativ k tradičnímu zemědělství

Úroveň	Zdroj	Indikátor	Jednotka	Orientační náklady na jednotku	Výchozí hodnota k 31.12. 2015	Milník 2018	Cílová hodnota MAS k 31. 12. 2023	Pramen
Výstup	Vlastní	Výše podpory (v Kč) jezdeckého, dostihového, parkurového i drezurního sportu	Kč		0	0	5 000 000,- Kč	Evidence majitelů jízďáren
Výstup	Vlastní	Počet aktivit podporujících včelařství	Aktivita	100 000,- /aktivita	0	0	50	Evidence včelařů
Výstup	Vlastní	Počet aktivit popularizujících zemědělství a jeho využití k výchovně vzdělávacím cílům	aktivita	30 000,- Kč/aktivita	0	0	50	Místní šetření v městech a obcích na území MAS

2.3.6. Poradenství a osvěta

Úroveň	Zdroj	Indikátor	Jednotka	Orientační náklady na jednotku	Výchozí hodnota k 31.12. 2015	Milník 2018	Cílová hodnota MAS k 31. 12. 2023	Pramen
Výstup	Vlastní	Počet vzdělávacích programů pro zemědělce v podnikatelských dovednostech a v oblasti šetrných způsobů zemědělského hospodaření	program	50 000,- Kč/program	0	0	35	Evidence organizací realizujících dané vzdělávací programy
Výstup	Vlastní	Počet realizovaných poradenských služeb v oblasti dotací, veřejných zakázek, změn v legislativě	Služba	5 000,- Kč/služba	0	0	70	Evidence poskytovatelů poradenských služeb
Výstup	Vlastní	Počet programů vzdělávání, výchovy a osvěty spotřebitelské veřejnosti v oblasti bezpečnosti	program	30 000,- Kč/služba	0	0	35	Evidence organizací realizujících dané programy

		potravin, kvality potravin a zdravé výživy						
--	--	--	--	--	--	--	--	--

2.3.7. Rozvoj spolupráce mezi zemědělskými podnikateli navzájem a dalšími organizacemi

Úroveň	Zdroj	Indikátor	Jednotka	Orientační náklady na jednotku	Výchozí hodnota k 31.12. 2015	Milník 2018	Cílová hodnota MAS k 31. 12. 2023	Pramen
Výstup	Vlastní	Počet nových forem spolupráce zemědělských podnikatelů s obcemi, školy a dalšími neziskovými institucemi	spolupráce	20 000, - Kč(spolupráce	0	0	20	Místní šetření v městech a obcích na území MAS

Klíčová oblast 3: Obec

Opatření a aktivity k naplnění specifického cíle 3.1. Doprava

Opatření	Aktivity
3.1.1. Dostupnost silniční dopravy	<p>3.1.1.1. Rekonstrukce silnic II. třídy a řešení bodových závad</p> <p>3.1.1.2. Rekonstrukce a opravy silnic III. třídy, včetně řešení bodových závad a bezpečnostní situace</p> <p>3.1.1.3. Rekonstrukce a opravy místních komunikací včetně řešení bodových závad bezpečnostní situace</p> <p>3.1.1.6. Doplnění a úprava dopravního značení</p> <p>3.1.1.7. Projektová činnost v dopravní infrastruktuře a dopravě</p> <p>3.1.1.8. Vybudování, rekonstrukce a opravy systému odvodu srážkových vod z komunikací a místních komunikací</p> <p>3.1.1.9. Podpora technického zajištění údržby místních komunikací a chodníků</p>
3.1.2. Obslužnost silniční dopravy	<p>3.1.2.1. Rekonstrukce autobusových zastávek a opatření k bezpečnému nástupu a výstupu z autobusů</p> <p>3.1.2.2. Zavádění alternativní dopravy k běžné autobusové dopravě (minibusy provozované obcemi)</p> <p>3.1.2.3. Koordinace návaznosti autobusových a železničních spojů</p>
3.1.3. Železniční doprava	<p>3.1.3.1. Rekonstrukce železničních zastávek a nádraží a modernizace zázemí pro cestující</p> <p>3.1.3.2. Koordinace návaznosti autobusových a železničních spojů</p> <p>3.1.3.3. Podpora zachování lokální železniční dopravy v regionu a s tím související zajištění dopravní obslužnosti jak pro obyvatele, tak pro turisty</p>
3.1.4. Vodní doprava	<p>3.1.4.1. Výstavba infrastruktury potřebné k provozu lodní dopravy pro účely cestovního ruchu (např. přístaviště, převozy, kotviště)</p> <p>3.1.4.2. Zřízení a provoz výletních linek lodní dopravy</p>

<p>3.1.5. Řešení negativních vlivů dopravy</p>	<p>3.1.5.1. Výstavba a rekonstrukce chodníků v obcích</p> <p>3.1.5.2. Technická opatření ke zvýšení bezpečnosti dopravy (zrcadla, přechody, semaforey, zbrzdňovací pruhy apod.)</p> <p>3.1.5.3. Bezbariérový přístup zastávek</p> <p>3.1.5.4. Zvuková a jiná signalizace pro nevidomé</p> <p>3.1.5.5. Přizpůsobení komunikací pro nemotorovou dopravu (chodníků) osobám s omezenou pohyblivostí nebo orientací</p> <p>3.1.5.6. Rekonstrukce autobusových zastávek a opatření k bezpečnému nástupu a výstupu z autobusů</p> <p>3.1.5.7. Realizace programů dopravní výchovy v MŠ a ZŠ ve spolupráci s dopravní policií</p>
<p>3.1.6. Cyklodoprava</p>	<p>3.1.6.1. Výstavba cyklostezek (pouze pro kola)</p> <p>3.1.6.2. Výstavba a modernizace cyklotras</p> <p>3.1.6.3. Doprovodná infrastruktura (stojany, úschovny, odpočívadla, dopravní značení)</p>

3.1.1. Dostupnost silniční dopravy

Úroveň	Zdroj	Indikátor	Jednotka	Orientační náklady na jednotku	Výchozí hodnota k 31.12. 2015	Milník 2018	Cílová hodnota MAS k 31. 12. 2023	Pramen
Výstup	Vlastní	Délka nových nebo nově rekonstruovaných silnic II. a III. třídy	km	1,5 mil/km	0	Ne	25	Evidence SÚS JK
Výstup	Vlastní	Délka nových nebo nově rekonstruovaných místních komunikací	km	0,8 mil Kč/km	0	Ne	40	Evidence obcí
Výstup	Vlastní	Počet zpracovaných projektových dokumentací pro rekonstrukce MK	kus	0,250 mil. Kč/kus	0	Ne	20	Evidence obcí

3.1.2. Obslužnost silniční dopravy

Úroveň	Zdroj	Indikátor	Jednotka	Orientační náklady na jednotku	Výchozí hodnota k 31.12. 2015	Milník 2018	Cílová hodnota MAS k 31. 12. 2023	Pramen
Výstup	IROP 7 40 01	Počet vytvořených parkovacích míst	Parkovací místa	65 000 Kč/park.místo	0	Ne	50	Evidence obcí

Výstup	Vlastní	Počet minibusů provozované obcemi	Minibus	800 000 Kč/1 minibus	0	Ne	2	Evidence obcí
Výsledek	IROP 7 51 20	Podíl veřejné osobní dopravy na celkových výkonech v osobní dopravě	%		30	Ne	35	Statistika dopravců VHD

3.1.3. Železniční doprava

Úroveň	Zdroj	Indikátor	Jednotka	Orientační náklady na jednotku	Výchozí hodnota k 31.12. 2015	Milník 2018	Cílová hodnota MAS k 31. 12. 2023	Pramen
Výstup	Vlastní	Počet rekonstruovaných železničních zastávek či nádraží	Zastávka	3 mil. Kč/ zastávka	0	Ne	2	Evidence ČSD
Výsledek	Vlastní	Zvýšení počtu osob využívajících hromadnou železniční dopravu	%		10	Ne	10,5	Evidence ČSD

3.1.4. Vodní doprava

Úroveň	Zdroj	Indikátor	Jednotka	Orientační náklady na jednotku	Výchozí hodnota k 31.12. 2015	Milník 2018	Cílová hodnota MAS k 31. 12. 2023	Pramen
Výstup	Vlastní	Počet nově vzniklé technické infrastruktury potřebné k provozu lodní dopravy	infrastruktura	1 mil Kč/kus	0	Ne	10	Místní šetření MAS v městech a obcích na území MAS
Výsledek	Vlastní	Počet nových linek lodní dopravy	linka	5 mil.Kč /linka	0	Ne	5	Evidence provozovatelů lodní dopravy

3.1.5. Řešení negativních vlivů dopravy

Úroveň	Zdroj	Indikátor	Jednotka	Orientační náklady na jednotku	Výchozí hodnota k 31.12. 2015	Milník 2018	Cílová hodnota MAS k 31. 12. 2023	Pramen
Výstup	IROP 7 50 01	Počet realizací vedoucích ke zvýšení	Realizace	1 mil. Kč/1 realizace	0	Ne	4	Evidence obcí

		bezpečnosti v dopravě						
Výstup	Vlastní	Počet km nově vystavěných či rekonstr. chodníků s prvky, které umožňují pohyb osob s omezenou pohyblivostí nebo orientací	km	500 000 Kč/1 km	0	Ne	5	Evidence obcí
Výsledek	IROP 7 51 20	Podíl veřejné osobní dopravy na celkových výkonech v osobní dopravě	%		30	Ne	35	Statistika dopravců VHD
Výsledek	Vlastní	Snížení počtu dopravních nehod	%		100	Ne	90	Evidence Policie ČR

3.1.6. Cyklodoprava

Úroveň	Zdroj	Indikátor	Jednotka	Orientační náklady na jednotku	Výchozí hodnota k 31.12. 2015	Milník 2018	Cílová hodnota MAS k 31. 12. 2023	Pramen
Výstup	IROP 7 61 00	Délka nově vybudovaných cyklostezek a cyklotras	Km	0,4 mil. Kč/1 km	0	Ne	5	Evidence obcí
Výstup	IROP 7 62 00	Délka rekonstruovaných cyklostezek a cyklotras	km	0,4 mil. Kč/1 km	0	Ne	10	Evidence obcí
Výsledek	IROP 7 63 10	Podíl cyklistiky na přepravních výkonech	%		7	Ne	10	Statistika

Opatření a aktivity k naplnění specifického cíle 3.2. Bezpečnost

Opatření	Aktivity
3.2.1. Ochrana zdraví a majetku obyvatel	3.2.2.1. Výstavba a rekonstrukce zázemí pro SDH 3.2.2.2. Modernizace a doplnění výstroje a výzbroje pro SDH 3.2.2.3. Vzdělávací aktivity pro členy sborů dobrovolných hasičů 3.2.2.4. Podpora SDH při výchově a výcviku mládeže
3.2.2. Protipovodňová opatření a opatření před následky jiných živelných pohrom	3.2.2.1. Realizace protipovodňových opatření v obcích na území MAS a pořizování nezbytné techniky pro odstraňování následků 3.2.2.2. Výstavba a modernizace veřejných rozhlasů jako prvku varování před živelnými pohromami 3.2.2.3. Osvěta a informování obyvatel o chování při živelných pohromách
3.2.3. Prevence drobné kriminality, vandalismu a výtržnictví	3.2.3.1. Opatření vedoucí k posilování přítomnosti policie v obcích 3.2.3.2. Podpora technického vybavení a zázemí obecní policie (služebny, dopravní prostředky, počítačová technika, apod.) 3.2.3.3. Vzdělávací a osvětové programy pro různé věkové skupiny obyvatel s využitím policistů jako lektorů 3.2.3.4. Instalace technických opatření k posilování prevence a k monitorování závadného chování na veřejných prostranstvích

3.2.1. Ochrana zdraví a majetku obyvatel

Úroveň	Zdroj	Indikátor	Jednotka	Orientační náklady na jednotku	Výchozí hodnota k 31.12. 2015	Milník 2018	Cílová hodnota MAS k 31. 12. 2023	Pramen
Výstup	5 70 01 IROP	Počet nové techniky a věcných prostředků složek IZS	Sety	500 000,- Kč/set	0	Ne	4	Evidence MAS
Výsledek	5 75 20 IROP	Počet exponovaných území s nedostatečnou připraveností složek IZS	území		108	Ne	48	Evidence MAS

3.2.2. Protipovodňová opatření a opatření před následky jiných živelných pohrom

Úroveň	Zdroj	Indikátor	Jednotka	Orientační náklady na jednotku	Výchozí hodnota k 31.12. 2015	Milník 2018	Cílová hodnota MAS k 31. 12. 2023	Pramen
Výstup	Vlastní	Počet realizovaných protipovodňových opatření v obcích na území MAS Vyhlídky	Opatření	1 mil. Kč/akce	0	Ne	10	Místní šetření v obcích a městech na území MAS
Výstup	Vlastní	Počet pořízené techniky pro odstraňování následků povodní	Kus	1 mil. Kč/kus	0	Ne	10	Evidence měst a obcí na území MAS
Výstup	Vlastní	Počet modernizovaných veřejných rozhlasů v obcích na území MAS Vyhlídky	Set	1,5 mil. Kč/set	0	Ne	5	Evidence měst a obcí na území MAS
Výstup	Vlastní	Počet osvětových a informačních akcí se zaměřením na informování obyvatel o chování při živelných pohromách	Akce	15 000,- Kč/akce	0	Ne	15	Evidence organizací realizující dané osvětové aktivity

3.2.3. Prevence drobné kriminality, vandalismu a výtržnictví

Úroveň	Zdroj	Indikátor	Jednotka	Orientační náklady na jednotku	Výchozí hodnota k 31.12. 2015	Milník 2018	Cílová hodnota MAS k 31. 12. 2023	Pramen
Výstup	Vlastní	Počet opatření vedoucí k posilování přítomnosti policie v obcích	Opatření	1,5 mil. Kč/opatření	0	Ne	3	Místní šetření v obcích a městech na území MAS
Výstup	Vlastní	Počet nových nebo modernizovaných technických prostředků a zázemí pro činnost obecní policie	Akce	500 000,- Kč/akce	0	Ne	7	Evidence měst a obcí na území MAS
Výstup	Vlastní	Počet vzdělávacích a osvětových programů pro různé věkové skupiny obyvatel s využitím	Akce	20 000,- Kč/akce	0	Ne	30	Evidence organizací realizující dané programy

		policistů jako lektorů						
Výsledek	Vlastní	Počet osob, které absolvují vzdělávací a osvětové programy s využitím policistů jako lektorů	Osoba	5 000, - Kč/osoba	0	Ne	150	Evidence organizací realizující dané programy
Výsledek	Vlastní	Počet instalací technických opatření k posilování prevence a k monitorování závadného chování na veřejných prostranstvích	Instalace	300 000,- Kč/instalace	0	Ne	10	Evidence měst a obcí na území MAS

Opatření a aktivity k naplnění specifického cíle 3.3. Bydlení

3.3.1. Výstavba a rekonstrukce stávajícího bytového fondu (včetně opatření k snižování energetické náročnosti)	3.3.1.1. Modernizace vybavení bytů patřících do bytového fondu obcí 3.3.1.2. Opatření vedoucí k snižování energetické náročnosti bytových domů 3.3.1.3. Výstavba nových bytů
3.3.2. Příprava pozemků pro výstavbu rodinných domů	3.3.2.1. Výkup pozemků pro výstavbu RD 3.3.2.2. Výstavba základní technické infrastruktury na pozemcích určených k výstavbě RD
3.3.3. Výstavba sociálních bytů (včetně přestavby nebytových prostor na byty)	3.3.3.1. Výstavba sociálních bytů 3.3.3.2. Přestavba nebytových prostor na sociální byty 3.3.3.3. Rekonstrukce a modernizace stávajících sociálních bytů
3.3.4. Přestavba nevyužívaných budov za účelem bydlení	3.3.4.1. Podpora vzniku startovacích bytů 3.3.4.2. Podpora vzniku náhradního bydlení 3.3.4.3. Podpora vzniku sociálních bytů

3.3.1. Výstavba a rekonstrukce stávajícího bytového fondu

Úroveň	Zdroj	Indikátor	Jednotka	Orientační náklady na jednotku	Výchozí hodnota k 31.12. 2015	Milník 2018	Cílová hodnota MAS k 31. 12. 2023	Pramen
Výstup	Vlastní	Počet nově vzniklých bytových jednotek	Bytová jednotka	650 000 Kč/byt j.	0	Ne	45	Evidence obcí
Výsledek	Vlastní	Počet osob, které získaly bydlení v bytových domech	Osoba		0	Ne	100	Evidence obcí

3.3.2. Příprava pozemků pro výstavbu rodinných domů

Úroveň	Zdroj	Indikátor	Jednotka	Orientační náklady na jednotku	Výchozí hodnota k 31.12. 2015	Milník 2018	Cílová hodnota MAS k 31. 12. 2023	Pramen
Výstup	Vlastní	Počet stavebních parcel připravených pro výstavbu RD	Stavební parcela	250 000,- Kč/parcela	0	Ne	50	Evidence obcí
Výsledek	Vlastní	Počet nově postavených rodinných domů na připravených stavebních parcelách	Rodinný dům		0	Ne	35	Evidence obcí

3.3.3. Výstavba sociálních bytů

Úroveň	Zdroj	Indikátor	Jednotka	Orientační náklady na jednotku	Výchozí hodnota k 31.12. 2015	Milník 2018	Cílová hodnota MAS k 31. 12. 2023	Pramen
Výstup	IROP 5 53 01	Počet vzniklých bytů pro sociální bydlení	Bytová jednotka	500 000 Kč/byt. jednotka	0	Ne	20	Evidence obcí
Výsledek	IROP 5 53 20	Průměrný počet osob využívající sociální bydlení	Klienti		0	Ne	20	Evidence obcí
Výsledek	IROP 5 53 10	Nárůst kapacity sociálních bytů	Osoby/rok		50	Ne	70	Evidence obcí

3.3.4. Přestavba nevyužívaných budov za účelem bydlení

Úroveň	Zdroj	Indikátor	Jednotka	Orientační náklady na jednotku	Výchozí hodnota k 31.12. 2015	Milník 2018	Cílová hodnota MAS k 31. 12. 2023	Pramen
Výstup	Vlastní	Počet rekonstrukcí citlivých ke krajinnému rázu a tradičnímu urbanismu	Rekonstrukce	500 000,- Kč/rekonstr.	0	Ne	40	Evidence ORP
Výsledek	Vlastní	Podíl citlivých rekonstrukcí	%		25	Ne	45	Evidence obcí

Klíčová oblast 4: Životní prostředí

Opatření a aktivity k naplnění specifického cíle 4.1. Životní prostředí

Opatření	Aktivity
4.1.1. Nakládání s odpady	4.1.1.1. Osvěta a motivace ke třídění odpadu 4.1.1.2. Likvidace bioodpadu, zřizování kompostáren 4.1.1.3. Sběrné dvory (zřizování, provoz, modernizace)
4.1.2. Čistota ovzduší	4.1.2.1. Opatření k ekologizaci lokálního vytápění
4.1.3. Čistota a udržení vody v krajině	4.1.3.1. Revitalizace rybníků, tůní, vodních toků a nádrží za účelem jejich opravy a vyčištění 4.1.3.2. Čištění a stavební obnova studánek
4.1.4. Zásobování pitnou vodou	4.1.4.1. Výstavba ČOV v některých obcích 4.1.4.2. Rekonstrukce a výstavba vodovodního vedení 4.1.4.3. Ochrana zdrojů pitné vody, včetně vyhledávání nových zdrojů 4.1.4.4. Výstavba a rekonstrukce kanalizace
4.1.5. Zeleň v krajině a v sídlech	4.1.5.1. Revitalizace alejí a parků bez vazby na PD a KD 4.1.5.2. Výsadba nových stromů 4.1.5.3. Revitalizace zelených ploch v intravilánech obcí 4.1.5.4. Zvyšování podílu zelených ploch v intravilánu obcí (přípravné studie i vlastní realizace)
4.1.6. Osvěta, informování a vzdělávání obyvatel v	4.1.6.1. Osvěta obyvatel v oblasti ekologicky šetrného vytápění, ochrany rostlinstva a zvířectva

oblasti životního prostředí	<p>4.1.6.2. Zapojování veřejnosti do rozhodování v oblasti životního prostředí</p> <p>4.1.6.3. Podpora vzdělávacích programů zaměřených na problematiku ochrany životního prostředí</p> <p>4.1.6.4. Podpora vydávání propagačních materiálů včetně nových médií (internetová prezentace, CD) se zaměřením na problematiku životního prostředí a jeho ochrany</p>
4.1.7. Koncepční přístupy k ochraně životního prostředí	<p>4.1.7.1. Zpracování dlouhodobých koncepcí v oblasti ochrany životního prostředí</p> <p>4.1.7.2. Předprojektová a projektová příprava v oblasti ochrany životního prostředí</p>

4.1.1. Nakládání s odpady

Úroveň	Zdroj	Indikátor	Jednotka	Orientační náklady na jednotku	Výchozí hodnota k 31.12. 2015	Milník 2018	Cílová hodnota MAS k 31. 12. 2023	Pramen
Výstup	Vlastní	Počet nových sběrných dvorů / sběrných míst	Kus	1 000 000 Kč/kus	0	Ne	6	Evidence obcí
Výstup	Vlastní	Počet kompostáren	Kus	1 000 000 Kč/kus	0	Ne	2	Evidence obcí
Výsledek	Vlastní	BRKO předané k materiálovému využití	Tuna	1 000 Kč/t	0	Ne	500	Evidence obcí

4.1.2. Čistota ovzduší

Úroveň	Zdroj	Indikátor	Jednotka	Orientační náklady na jednotku	Výchozí hodnota k 31.12. 2015	Milník 2018	Cílová hodnota MAS k 31. 12. 2023	Pramen
Výstup	Vlastní	Počet výměn kotlů ve veřejných budovách	Kus	150 000,- Kč/kus	0	Ne	30	Evidence obcí
Výstup	Vlastní	Počet výměn kotlů v soukromých budovách	Kus	100 000,- Kč/kus	0	Ne	100	Evidence majitelů soukromých budov
Výsledek	Vlastní	Odhadované roční snížení emisí	Tuny ekvivalentu CO2		0	Ne	1800	Evidence obcí a majitelů

		skleníkových plynů						soukromých budov
--	--	--------------------	--	--	--	--	--	------------------

4.1.3. Čistota a udržení vody v krajině

Úroveň	Zdroj	Indikátor	Jednotka	Orientační náklady na jednotku	Výchozí hodnota k 31.12. 2015	Milník 2018	Cílová hodnota MAS k 31. 12. 2023	Pramen
Výstup	Vlastní	Počet revitalizovaných rybníků, tůní, vodních toků a nádrží za účelem jejich opravy a vyčištění	objekt	1 000 000,- Kč/objekt	0	ne	15	Evidence majitelů a správců vodních ploch

4.1.4. Zásobování pitnou vodou

Úroveň	Zdroj	Indikátor	Jednotka	Orientační náklady na jednotku	Výchozí hodnota k 31.12. 2015	Milník 2018	Cílová hodnota MAS k 31. 12. 2023	Pramen
Výstup	Vlastní	Počet realizací zaměřených na výstavbu nebo modernizaci infrastruktury pro zásobování pit. vodou	realizace	5 mil. Kč/realizace	0	Ne	10	Evidence obcí
Výsledek	NČI	Počet obyvatel nově připojených na vodovod	ks		0	Ne	150	Evidence obcí

4.1.5. Zeleň v krajině a v sídlech

Úroveň	Zdroj	Indikátor	Jednotka	Orientační náklady na jednotku	Výchozí hodnota k 31.12. 2015	Milník 2018	Cílová hodnota MAS k 31. 12. 2023	Pramen
Výstup	Vlastní	Počet modernizovaných veřejných prostranství	Kus	300 000 Kč/kus	0	Ne	15	Evidence MAS
Výsledek	Vlastní	Počet akcí uspořádaných na modernizovaných veřejných prostranství	Akce	50 000 Kč/akce	0	Ne	50	Evidence MAS

4.1.6. Osvěta, informování a vzdělávání obyvatel v oblasti životního prostředí

Úroveň	Zdroj	Indikátor	Jednotka	Orientační náklady na jednotku	Výchozí hodnota k 31.12. 2015	Milník 2018	Cílová hodnota MAS k 31. 12. 2023	Pramen
Výstup	Vlastní	Počet aktivit zaměřených na osvětu obyvatel v oblasti ekologicky šetrného vytápění, ochrany rostlinstva a zvířectva	Aktivita	30 000,- Kč/aktivita	0	Ne	20	Místní šetření v městech a obcích na území MAS
Výsledek	Vlastní	Počet obyvatel, kteří se zapojí do rozhodování v oblasti životního prostředí	Osoba		0	Ne	50	Místní šetření v městech a obcích na území MAS

4.1.7. Konceptní přístupy k ochraně životního prostředí

Úroveň	Zdroj	Indikátor	Jednotka	Orientační náklady na jednotku	Výchozí hodnota k 31.12. 2015	Milník 2018	Cílová hodnota MAS k 31. 12. 2023	Pramen
Výstup	IROP 9 02 03	Počet územních studií - krajina	Studie	440 000 Kč/studie	0	Ne	1	Evidence MAS
Výstup	IROP 9 02 00	Počet územních plánů, regulačních plánů a územních studií	Dokumenty	440 000 Kč/studie	0	1	2	Evidence MAS

Opatření a aktivity k naplnění specifického cíle 4.2. Implementace plánu péče CHKO

Opatření	Aktivity
4.2.1. Výsadba na nelesní orné půdě na území CHKO	4.2.1.1. Výsadba dřevin na nelesní orné půdě v lokalitách řešených a doporučených ÚSES /územním systémem ekologické stability/

<p>4.2.2. Další opatření ve prospěch CHKO</p>	<p>4.2.2.1. Udržovat, obnovovat a rozvíjet terénní informační systém, spolupracovat s obcemi a vlastníky pozemků (zejména LČR a VLS) při jeho budování</p> <p>4.2.2.2. Zvyšovat povědomí veřejnosti o přírodně zajímavých lokalitách, o způsobu jejich ochrany a péči o ně; využít k této propagaci i geocachingu</p> <p>4.2.2.3. Usměrnovat pohyb návštěvníků (tj. trasy i způsob pohybu - např. jízda na kole, na koni) tak, aby nedocházelo k poškozování přírodních hodnot v cenných lokalitách (např. u ptačí pozorovatelný v NPR Novozámecký rybník, kolem Máchovy stezky v Kokořínském dole), eventuálně s využitím různých objektů návštěvnické infrastruktury</p> <p>4.2.2.4. Ve spolupráci s KČT a dalšími subjekty podporovat údržbu stávajících turistických stezek (přednostně v exponovaných lokalitách či MZCHÚ např. v PR Kokořínský důl, NPR Velký a Malý Bezděz; spolupracovat na návrzích nových turistických cest, včetně místních okruhů (vhodné vedení tras mimo lokality, kde může docházet k rušení citlivých druhů apod.); vytipovat vhodná místa pro budování návštěvnické infrastruktury (zejména v turisticky atraktivních lokalitách kolem Máchova jezera a v PR Kokořínský důl)</p> <p>4.2.2.5. Směřovat hromadné akce (např. sportovní i kulturní) mimo MZCHÚ a pořádání těchto akcí orientovat do vhodné roční doby (ochrana hnízdišť a mláďat)</p> <p>4.2.2.6. Podporovat udržitelný rozvoj agroturistiky</p> <p>4.2.2.7. V oblasti horolezecké činnosti pokračovat ve spolupráci s Vrcholovou komisí Dubské skály; při poškození skal, vzniku eroze či při zahnízdění vzácných druhů ptáků (sokol stěhovavý, výr velký) horolezeckou činnost regulovat a důsledně kontrolovat dodržování stanovených omezení</p> <p>4.2.2.8. Pro horolezce každoročně vypracovat veřejně dostupné informace o možnostech a omezeních lezení v CHKO (informace o lokalitách se zákazem nebo časovým omezením horolezecké činnosti) př. v lokalitě vrchu Pecopala</p> <p>4.2.2.9. Spolupracovat s vlastníky pozemků, příp. s policií při realizaci opatření minimalizujících nepovolené vjezdy motorových vozidel mimo silnice a místní komunikace (se zaměřením na terénní motocykly a čtyřkolky) např. v lokalitě kolem vrchu Pecopala</p> <p>4.2.2.10. Umožnit případně iniciovat vznik veřejných tábořišť pro volné přenocování na vhodných místech mimo MZCHÚ, vedoucí k minimalizaci divokého táboření pod skalními převisy</p> <p>4.2.2.11. Vyhradit ve spolupráci s obcemi a vlastníky pozemků místa pro parkování motorových vozidel na vhodných lokalitách vedoucí k eliminaci nežádoucího živelného parkování (např. v lokalitě pod Vlhoštěm nebo u Rozprechtického rybníka)</p>
---	---

	<p>4.2.2.12. Podporovat případný zájem o zřízení účelových cyklistických tras (singltrek) v lokalitách, kde nedojde ke střetu se zájmy ochrany přírody; eliminovat vznik těchto cest a provoz cyklistů mimo cyklotrasy v cenných lokalitách zejména v oblasti Hradčanských stěn nebo kolem vrchu Pecopala</p> <p>4.2.2.13. Instalací zábran a vyznačením vhodné objízdné trasy omezovat vjíždění cyklistů mimo cesty či na trasy pro pěší, kde poškozují přírodní prostředí a působí likvidaci turistické infrastruktury (povalové chodníky, schody, apod.) např. v okolí Mšena</p> <p>4.2.2.14. Ve spolupráci s obcemi a vlastníky pozemků vymezit pro vodácké využití Ploučnice vhodné odpočinkové místo nekolidující se zájmy ochrany přírody</p>
--	--

4.2.1. Výsadba na nelesní orné půdě na území CHKO

Úroveň	Zdroj	Indikátor	Jednotka	Orientační náklady na jednotku	Výchozí hodnota k 31.12. 2015	Milník 2018	Cílová hodnota MAS k 31. 12. 2023	Pramen
Výstup	OPŽP 4 65 00	Plocha stanovišť, které jsou podporovány s cílem zlepšit jejich stav zachování	ha	500 000,- Kč	0	0	8	Evidence MAS
Výsledek	OPŽP 4 54 15	Počet lokalit, kde byly posíleny ekosystémové funkce krajiny	lokality		0	ne	1	Evidence MAS

4.2.2. Další opatření ve prospěch CHKO

Úroveň	Zdroj	Indikátor	Jednotka	Orientační náklady na jednotku	Výchozí hodnota k 31.12. 2015	Milník 2018	Cílová hodnota MAS k 31. 12. 2023	Pramen
Výstup	Vlastní	Vytvoření podmínek pro rekreační funkci lesa	počet operací	500 000,- Kč/operace	0	Ne	6	Evidence MAS
Výstup	Vlastní	Opatření ve prospěch CHKO	Opatření	100 000,- Kč/opatření	0	Ne	20	Evidence CHKO

Klíčová oblast 5: Kulturní a přírodní dědictví

Opatření a aktivity k naplnění specifického cíle 5.1. Kulturní a přírodní dědictví

Opatření	Aktivity
5.1.1 Obnova nemovitých památek místního významu (mobiliář)	<p>5.1.1.1. Stavební obnova drobných památek v obcích a krajině (křížky, pomníky apod.)</p> <p>5.1.1.2. Rekonstrukce budov a objektů s významem pro kulturní dědictví místa a subjektů z území MAS</p> <p>5.1.1.3. Revitalizace parků, zahrad, alejí a dalších krajinných prvků s významem pro přírodní dědictví místa a území MAS</p> <p>5.1.1.4. Předprojektová a projektová příprava pro obnovu kulturního a přírodního dědictví (např. historicko-stavební průzkumy, studie, plány péče o PD a KD, projektové dokumentace pro SP apod.)</p>
5.1.2. Péče o movité památky	5.1.2.1. Obnova movitých věcí kulturního a historického významu
5.1.3. Prezentace kulturního a přírodního dědictví	<p>5.1.3.1. Rekonstrukce a rozšiřování prostor, které slouží k prezentaci kulturního dědictví (muzea, galerie, informační cedule, apod.)</p> <p>5.1.3.2. Založení malých expozic/muzeí s místními zajímavostmi, včetně podpora jejich provozu</p> <p>5.1.3.3. Rozvoj expozic místních muzeí o nové interaktivní prvky a exponáty</p> <p>5.1.3.4. Péče o exponáty</p> <p>5.1.3.5. Podpora vzniku a rozvoje průvodcovských služeb po regionu,</p> <p>5.1.3.6. Podpora publikování s tématem kulturního dědictví regionu</p> <p>5.1.3.7. Podpora záchrany exponátů a objektů místního historického dědictví před likvidací, včetně jejich odkupu</p>
5.1.4. Podpora uchování nemovitého kulturního dědictví území MAS, podpora tradic	<p>5.1.4.1. Podpora akcí, které představují nemovité kulturní dědictví území MAS</p> <p>5.1.4.2. Podpora pořízení pomůcek, vybavení, tradičních oděvů pro účely uchování místních tradic</p> <p>5.1.4.3. Vznik a rozvoj kulturního fondu (finančního) za účelem výchovy mládeže k udržování místních tradic</p>

5.1.1. Obnova nemovitých památek místního významu

Úroveň	Zdroj	Indikátor	Jednotka	Orientační náklady na jednotku	Výchozí hodnota k 31.12. 2015	Milník 2018	Cílová hodnota MAS k 31. 12. 2023	Pramen
Výstup	Vlastní	Počet rekonstruovaných památek lokálního významu	Objekt	500 000 Kč/objekt	0	Ne	50	Evidence obcí
Výsledek	Vlastní	Zvýšení návštěvnosti rekonstruovaných památek	%	0	100	Ne	120	Evidence MAS

5.1.2. Péče o movité památky

Úroveň	Zdroj	Indikátor	Jednotka	Orientační náklady na jednotku	Výchozí hodnota k 31.12. 2015	Milník 2018	Cílová hodnota MAS k 31. 12. 2023	Pramen
Výstup	Vlastní	Počet restaurovaných movitých památek	předmět	300 000,- Kč/předmět	0	Ne	50	Evidence MAS
Výsledek	Vlastní	Zvýšení návštěvnosti rekonstruovaných památek	%	0	100	Ne	120	Evidence MAS

5.1.3. Prezentace kulturního a přírodního dědictví

Úroveň	Zdroj	Indikátor	Jednotka	Orientační náklady na jednotku	Výchozí hodnota k 31.12. 2015	Milník 2018	Cílová hodnota MAS k 31. 12. 2023	Pramen
Výstup	Vlastní	Počet malých expozic/muzeí s místními zajímavostmi	Expozice	300 000,- Kč/expozice	0	Ne	15	Místní šetření v obcích a městech na území MAS
Výstup	Vlastní	Počet expozic místních muzeí, kde dojde k instalaci nových interaktivních prvků a exponátů	Expozice	200 000,- Kč/expozice	0	NE	10	Evidence provozovatelů místních muzeí

Výstup	Vlastní	Počet nově vydaných místopisných publikací o kulturním dědictví regionu	publikace	100 000,- Publikace	0	NE	10	Místní šetření v obcích a městech na území MAS
Výstup	Vlastní	Počet nově vzniklých služeb v místních muzeích	Služba	400 000,- kč/služba	0	Ne	8	Evidence provozovatelů místních muzeí

5.1.4. Podpora uchování nemovitého kulturního dědictví území MAS, podpora tradic

Úroveň	Zdroj	Indikátor	Jednotka	Orientační náklady na jednotku	Výchozí hodnota k 31.12. 2015	Milník 2018	Cílová hodnota MAS k 31. 12. 2023	Pramen
Výstup	Vlastní	Počet akcí prezentující nemovité kulturní dědictví	Akce	50 000,- Kč/akce	0	Ne	15	Evidence MAS
Výsledek	Vlastní	Počet aktivit podpořených z kulturního fondu	Projekt	15 000,- Kč/projekt	0	Ne	40	Evidence MAS

Opatření a aktivity k naplnění specifického cíle 5.2. Cestovní ruch a osvěta

Opatření	Aktivity
5.2.1. Turistická infrastruktura (cyklotrasy, pěší trasy, naučné stezky, hipotrasy, mobiliář)	5.2.1.1. Výstavba cyklostezek, včetně značení a mobiliáře 5.2.1.2. Zvyšování kvality cyklotras (povrch, značení, mobiliář) 5.2.1.3. Značení a úprava cest pro hipoturistiku včetně doprovodného mobiliáře 5.2.1.4. Zvyšování kvality pěších tras (povrch, značení, informační naučné panely, mobiliář), včetně zřizování nových, např. jako naučné trasy 5.2.1.5. Podpora pravidelné údržby cyklostezek, cyklotras, hipotras a pěších stezek

<p>5.2.2. Kvalita služeb cestovního ruchu (ubytování, stravování, doprovodné služby, informační služby)</p>	<p>5.2.2.1. Zvyšování ubytovací kapacity v území MAS pro různé cílové skupiny návštěvníků</p> <p>5.2.2.2. Zvyšování kvality stravovacích služeb</p> <p>5.2.2.3. Podpora rozvoje doplňkových služeb pro cestovní ruch (sport, koupání, rybaření, wellnes)</p> <p>5.2.2.4. Zvyšování kvality informačních služeb pro návštěvníky území</p>
<p>5.2.3. Turistické cíle a produkty – vznik nových a rozvoj stávajících</p>	<p>5.2.3.1. Podpora kulturních, sportovních a společenských akcí pořádaných s cílem zvýšit návštěvnost území MAS</p> <p>5.2.3.2. Investice do infrastruktury pro pořádání kulturních, sportovních a společenských akcí pořádaných s cílem zvýšit návštěvnost MAS</p> <p>5.2.3.3. Využití lokálních (řemeslných, potravinových, uměleckých a dalších) produktů pro účely cestovního ruchu</p> <p>5.2.3.4. Podpora využití vodních ploch a toků pro cestovní ruch (rybaření, vodní turistika, koupání)</p> <p>5.2.3.5. Vývoj nových produktů cestovního ruchu s využitím kulturního a přírodního dědictví území MAS</p> <p>5.2.3.6. Rozvoj produktů cestovního ruchu s vysokým potenciálem pro umístění na portálech Czechtourism (Kudy z nudy, Česko-země příběhů apod.)</p>
<p>5.2.4. Marketing cestovního ruchu</p>	<p>5.2.4.1. Tvorba marketingové značky území, včetně doprovodných opatření</p> <p>5.2.4.2. Tvorba a distribuce propagačních materiálů o území (na základě marketingové strategie)</p> <p>5.2.4.3. Opatření k propagaci území mimo toto území (včetně webu, výstav CR, regionální a celostátní média apod.)</p>
<p>5.2.5. Organizace cestovního ruchu v území (systém destinačního managementu)</p>	<p>5.2.5.1. Rozvoj spolupráce se subjekty poskytujícími služby v oblasti cestovního ruchu</p> <p>5.2.5.2. Založení organizace destinačního managementu, její rozvoj a zajištění financování</p>

5.2.6. Neproduktivní investice v lesích	<p>5.2.6.1. Posílení rekreační funkce lesa, např. značení, výstavba a rekonstrukce stezek pro turisty (do šíře 2 m), značení významných přírodních prvků, výstavba herních a naučných prvků, fitness prvků.</p> <p>5.2.6.2. Aktivity vedoucí k usměrňování návštěvnosti území, např. zřizování odpočinkových stanovišť, přístřešků, informačních tabulí, závory.</p> <p>5.2.6.3. Opatření k údržbě lesního prostředí, např. zařízení k odkládání odpadků</p> <p>5.2.6.4. Opatření k zajištění bezpečnosti návštěvníků lesa, např. mostky, lávky, zábradlí, stupně.</p>
---	--

5.2.1. Turistická infrastruktura

Úroveň	Zdroj	Indikátor	Jednotka	Orientační náklady na jednotku	Výchozí hodnota k 31.12. 2015	Milník 2018	Cílová hodnota MAS k 31. 12. 2023	Pramen
Výstup	Vlastní	Počet projektů zaměřených na zlepšení či výstavbu nové infrastruktury pro CR	Projekt	600 000 Kč/projekt	0	Ne	60	Evidence destinační společnosti
Výsledek	Vlastní	Zvýšení průměrného počtu dní přenocování	dny		3,1	Ne	3,2	Evidence destinační společnosti

5.2.2. Kvalita služeb cestovního ruchu

Úroveň	Zdroj	Indikátor	Jednotka	Orientační náklady na jednotku	Výchozí hodnota k 31.12. 2015	Milník 2018	Cílová hodnota MAS k 31. 12. 2023	Pramen
Výstup	Vlastní	Počet opatření vedoucích ke zvýšení kvality služeb	Opatření	150 000 Kč/opatření	0	Ne	40	Evidence destinační společnosti
Výsledek	Vlastní	Zvýšení průměrného počtu dní přenocování	dny		3,1	Ne	3,2	Evidence destinační společnosti

5.2.3. Turistické cíle a produkty – vznik nových a rozvoj stávajících

Úroveň	Zdroj	Indikátor	Jednotka	Orientační náklady na jednotku	Výchozí hodnota k 31.12. 2015	Milník 2018	Cílová hodnota MAS k 31. 12. 2023	Pramen
Výstup	Vlastní	Počet kulturních, sportovních a společenských akcí pořádaných s cílem zvýšit návštěvnost území MAS	Akce	50 000,- Kč/akce	0	Ne	40	Místní šetření v obcích a městech na území MAS
Výstup	Vlastní	Počet návštěvníků kulturních, sportovních a společenských akcí.	Osoba	500,- Kč/osoba	0	NE	4000	Evidence organizátorů kulturních, sportovních a společenských akcí
Výstup	Vlastní	Počet lokálních (řemeslných, potravinových, uměleckých a dalších) produktů využitých pro účely cestovního ruchu	Produkt	100 000,- Kč/produkt	0	Ne	20	Evidence organizátorů kulturních, sportovních a společenských akcí
Výstup	Vlastní	Počet produktů z oblasti agroturistiky	Produkt	500 000,- Kč/produkt	0	Ne	10	Místní šetření v obcích a městech na území MAS
Výstup	Vlastní	Počet produktů z oblasti hipoturistiky	Produkt	500 000,- Kč/produkt	0	Ne	10	Místní šetření v obcích a městech na území MAS
Výstup	Vlastní	Počet vodních ploch a toků využitých pro cestovní ruch (rybaření, vodní turistika, koupání)	Plocha	500 000,- Kč/plocha	0	Ne	7	Místní šetření v obcích a městech na území MAS

5.2.4. Marketing cestovního ruchu

Úroveň	Zdroj	Indikátor	Jednotka	Orientační náklady na jednotku	Výchozí hodnota k 31.12. 2015	Milník 2018	Cílová hodnota MAS k 31. 12. 2023	Pramen
Výstup	Vlastní	Počet opatření marketingové strategie cestovního ruchu	Opatření		0		7	Evidence informačních center v území MAS

		v území MAS, které budou implementovány do praxe		500 000,- Kč/opatření		Ne		
Výsledek	Vlastní	Zavedení jednotného informačního systému v území	Systém	1 000 000,- Kč/systém	0	Ne	1	Místní šetření v obcích a městech na území MAS
Výstup	Vlastní	Počet realizovaných projektů spolupráce se subjekty poskytujícími služby v oblasti cestovního ruchu	Projekt	250 000,- Kč/projekt	0	Ne	15	Evidence informačních center v území MAS

5.2.5. Organizace cestovního ruchu v území

Úroveň	Zdroj	Indikátor	Jednotka	Orientační náklady na jednotku	Výchozí hodnota k 31.12. 2015	Milník 2018	Cílová hodnota MAS k 31. 12. 2023	Pramen
Výstup	Vlastní	Organizace destinačního managementu	organizace	5 000 Kč/organizace	0	Ne	1	Evidence destinační společnosti
Výsledek	Vlastní	Zvýšení průměrného počtu dní přenocování	dny		3,1	Ne	3,2	Evidence destinační společnosti

5.2.6. Neproduktivní investice v lesích

Úroveň	Zdroj	Indikátor	Jednotka	Orientační náklady na jednotku	Výchozí hodnota k 31.12. 2015	Milník 2018	Cílová hodnota MAS k 31. 12. 2023	Pramen
Výstup	PRV 92 702	Počet podpořených operací (akcí)	Akce	250 000 Kč/akce	0	3	8	Evidence MAS
Výstup	PRV 93 001	Celková plocha (ha)	ha	500 000 Kč/ha	0	1	4	Evidence MAS

3.2. Popis integrovaných a inovativních rysů strategie a hierarchie cílů, včetně cílů pro výstupy a výsledky

3.2.1. Integrační rysy

Strategie je postavena na struktuře s vertikálními a horizontálními prvky, což vychází z poznatku, že každý projekt či aktivita má dva rozměry, které určují jeho kvalitu. Prvním rozměrem je to, **co** se v projektu dělá či co se má stát. Druhý rozměr je pak určen tím, **jakým způsobem** se to má stát či udělat.

Vertikální strukturu složenou z pěti tematických oblastí je tedy možné skrýt pod otázku „**Co se má v regionu stát?**“

Horizontální struktura složená ze tří průřezových principů pak dává odpověď na otázku „**Jakým způsobem se to má stát?**“.

Vize může být úspěšně naplněna pouze tehdy, pokud kromě aktivit v těchto pěti vertikálních oblastech budou realizovány i činnosti procházející napříč těmito pěti tematickými oblastmi a vytvářející právě ten koordinační a integrující prvek. Proto byla do strategie zakomponována horizontální struktura, která se skládá ze dvou základních principů. Ty jsou definovány jako Prosperita a Spolupráce.

A) Prosperita

Horizontální princip prosperity znamená, že by všechny aktivity realizované v některé z pěti tematických oblastí měly být plánovány a realizovány s ohledem na trojí zisk, a to ekonomický, společenský a ekologický. Jde tedy o prosperitu tak, jak je pojmána v koncepci trvale udržitelného rozvoje.

B) Spolupráce

Již zpracování této strategie se odehrávalo s důrazem na aktivní spolupráci všech důležitých aktérů v území. Je tak položen kvalitní předpoklad toho, že i samotná realizace strategie bude ctít principy partnerství a spolupráce. Rozvojové aktivity, pokud mají být úspěšné, efektivní a dlouhodobě udržitelné musí stát na širším základu, který je tvořen partnerským konsorciem. Každý subjekt, který je součástí tohoto konsorcia má pak možnost vložit svoji odbornost, zkušenost, a ekonomickou sílu a přispět tak k dosažení kvalitního výsledku.

Způsob uplatňování těchto principů se opírá o prostředky, pomocí kterých bude SCLLD implementována. Mezi základní prostředek patří výběr projektů spadajících do pěti klíčových témat a jejich priorit a opatření. Tento výběr bude realizován na základě hodnocení pomocí preferenčních kritérií, které by měly zaručit výběr projektů s nejvyšší přidanou hodnotou a příspěvkem k plnění cílů SCLLD. Do souboru těchto kritérií budou zařazena i kritéria, která budou posuzovat míru naplnění dvou jmenovaných horizontálních principů.

Za integrační prvky strategie komunitně vedeného místního rozvoje lze v obecné rovině považovat horizontální principy a cíle politik (kap. 5 Společného strategického rámce, ten tvoří přílohu 1 obecného nařízení č. 1303/2013):

- 1) **Partnerství a víceúrovňová správa**
- 2) **Udržitelný rozvoj**
- 3) **Podpora rovnosti žen a mužů a nediskriminace**
- 4) **Přístupnost** (pro zdravotně postižené)
- 5) **Řešení demografické změny** (úbytek pracujícího obyvatelstva, zvyšující se počet obyvatel v důchodovém věku v celkové populaci a vylidňování, začlenění všech věkových skupin).
- 6) **Přizpůsobení se změně klimatu a její zmírňování** (a prevence rizik)

Z tohoto seznamu je patrné, že první dva principy pro MAS Vyhledky představují horizontální průřezová témata, která tvoří základní kameny horizontální struktury strategie. Další zmíněné horizontální principy se rovněž promítanou do výběrových kritérií a v rámci SCLLD budou specifikovány do následujících parametrů, které se stanou preferenčními kritérii v některých z tematických priorit a opatření.

Ad 3) **Podpora rovnosti žen a mužů a nediskriminace**

- Rovnost mužů a žen
- Nabídka práce pro mladé (brigády)
- Nabídka práce pro sociálně znevýhodněné v širokém smyslu (možná variabilně v různých obcích)

Ad 4) **Přístupnost**

- Přístupnost budov a prostorů akcí pro zdravotně postižené (zejména imobilní resp. se sníženou pohyblivostí)

Ad 5) **Řešení demografické změny**

- Prospěch pro seniory

Ad 5) **Přizpůsobení se změně klimatu a její zmírňování**

- Energetická efektivita
- Zadržování vody v krajině a hospodaření s vodou
-

Naprostá většina vzájemně provázaných opatření se promítá do Opatření/Fichí Programových rámců, a proto jsou vazby těchto opatření uvedeny v kapitolách 3.5 a 3.6. V kapitole 3.5 jsou prezentovány vazby Opatření vstupujících do Programových rámců na ta opatření, která není možné prostřednictvím ESI fondů v SCLLD financovat. V kapitole 3.6 jsou pak uvedeny vzájemné integrační vazby mezi Opatřeními/Fichemi Programových rámců.

Na úrovni Strategické části lze však identifikovat i další vzájemně provázaná opatření, mezi která patří např.:

- 5.1.4 Podpora uchování nemovitého kulturního dědictví území MAS, podpora tradic /
- 5.2.2 Kvalita služeb cestovního ruchu (ubytování, stravování, doprovodné služby,

informační služby) a 5.2.3 Turistické cíle a produkty – vznik nových a rozvoj stávajících – rozvoj kulturního dědictví, a to jak movitého tak nemovitého, vytváří realizační předpoklady i pro rozvoj cestovního ruchu a turismu, je možné jej využít při vytváření doprovodných služeb, atraktivit a produktů. Zvýšení turistické atraktivity je následně přínosné pro zdejší poskytovatele služeb v cestovním ruchu.

- 2.2.2 Marketing a propagace lokální produkce / 5.2.2 Kvalita služeb cestovního ruchu (ubytování, stravování, doprovodné služby, informační služby) a 5.2.3 Turistické cíle a produkty – opatření jsou vzájemně propojena prostřednictvím výstupů opatření 2.2.2, které mají výrazný potenciál jako vstupy pro opatření 5.2.2 a 5.2.3. Místní produkce je využitelná v místní gastronomii, může nabízet konkurenční výhodu uplatněním místní produkce z ověřených zdrojů. Producentům naopak nabízí možnost odbytu a orientaci produkce na potřeby místního trhu.
- 1.2.1 Služby pro seniory / 1.1.4 Celoživotní vzdělávání – opatření jsou vzájemně propojena prostřednictvím své cílové skupiny seniorů, cílem obou je zajistit lepší možnosti a aktivity zaměřené na aktivní a plnohodnotné trávení volného času seniorů.
- 3.3.1. Výstavba a rekonstrukce stávajícího bytového fondu (včetně opatření k snižování energetické náročnosti) a 4.1.2. Čistota ovzduší. Tato opatření jsou provázána vzájemnou vazbou, kterou je ekologizace lokálního vytápění.
- 2.3.7. Rozvoj spolupráce mezi zemědělskými podnikateli navzájem a dalšími organizacemi a opatření 2.3.6. Poradenství a osvěta a navazující opatření 2.3.5. Vývoj a rozvoj alternativ k tradičnímu zemědělství. Tato opatření zemědělského sektoru mají společný jmenovatel v oblasti spolupráce, vzdělávání, výměny zkušeností z praxe a přístup k informačním zdrojům, které jsou inovativním prvkem jak v zemědělském podnikání, tak ve vzdělávací a osvětové činnosti a vzájemně uvedené aktivity provazují.

3.2.2. Popis integrovaného přístupu napříč programovými rámci

Jak již bylo řečeno v předchozích kapitolách, struktura Strategie komunitně vedeného místního rozvoje se skládá z vertikální osy, která stojí na pěti tematických klíčových oblastech a z osy horizontální, která je složena ze dvou principů prostupujících všech pět věcných klíčových oblastí. Tato konstrukce je zárukou integrovaného přístupu, který bude celou strategií (a přeneseně i Programové rámce) držet pohromadě.

Prostředkem pro naplňování vertikálních tematických klíčových oblastí je jejich rozpracování do specifických cílů, opatření a aktivit a následná realizace konkrétních projektů, které budou řešit dílčí problémy a potřeby a naplňovat cíle stanovené v těchto prioritách a opatřeních.

Na druhé straně prostředkem pro naplnění horizontálních principů budou preferenční kritéria, pomocí kterých budou vybírány projekty (zaměřené na některou z pěti vertikálních klíčových oblastí) k podpoře. Je zřejmé, že to nemohou být kritéria jediná, ale MAS pro zdůraznění významu těchto principů naformuluje taková kritéria, jejichž význam bude mít minimálně 50% váhu.

Do souboru preferenčních kritérií tak budou v rámci všech Programových rámců zařazena kritéria, která vyjadřují tyto horizontální principy:

- Horizontální princip prosperity, tedy důraz na trojí zisk, a to ekonomický, společenský a ekologický
- Horizontální princip partnerství a spolupráce, pomocí kterého budou preferovány projekty, realizované v partnerství či aktivní spolupráci více subjektů z území MAS

Tímto integračním prvkem bude dosaženo toho, že projekty, ač řešící různá věcná témata, budou do regionu přinášet společné efekty, které budou posouvat území k naplnění formulované vize.

3.2.3. Inovativní prvky, metody nebo způsoby řešení současných problémů přinášející zlepšení stavu, nebo zkvalitnění situace

3.2.2.a Přírůstková inovace

Inovativní povaha Strategie komunitně vedeného místního rozvoje vyplývá ze samotné povahy metody komunitně vedeného místního rozvoje (dříve známé pod pojmem LEADER), pomocí které bylo sestaveno věcné zaměření strategie, a byl uspořádán způsob realizace této strategie. Dosud v žádném jiném programu vyjma programů LEADER nedošlo k tomu, že by místní akční skupina přebírala odpovědnost za výběr projektů, které budou naplňovat cíle místní akční skupinou sestavené strategie. Vybrané území je v případě metody CLLD seznamováno se zcela novým přístupem k rozvoji venkovského prostoru, který přenáší největší díl zodpovědnosti na samotné obyvatele tohoto prostoru. Ne tedy pouze na místní samosprávu, jak tomu bylo dosud, ale na všechny složky venkovské společnosti, tj. na místní podnikatelské subjekty a nestátní neziskové organizace.

Místní akční skupina Vyhlídky chápe tuto metodu jako příležitost pro uplatňování inovačních aktivit. Inovace je vždy spojena s větší mírou rizika a právě metoda SCLLD umožňuje tyto rizika snižovat, respektive rychle eliminovat následky, pokud se riziko změní ve skutečnost. Formulace inovačních přístupů, které MAS bude uskutečňovat či podporovat lze rozdělit následujícím způsobem:

- a) netradiční způsoby řízení a zapojení místního obyvatelstva v rozhodovacím procesu a realizaci projektů,**
- b) zavádění nových metod při využívání potenciálu území,**
- c) nová akce či aktivita prováděná v území poprvé.**

3.2.2.b Zajištění udržitelnosti inovace

Rizikem pro požadovanou účinnost, udržitelnost a očekávané přínosy inovačních postupů jsou vždy:

a) metody, kterým se tyto inovační postupy prosazují a

b) metody, kterými se sleduje jejich používání.

Pokud se tyto dvě skupiny rizik odstraní či významně eliminují, může být zaručena účinnost a udržitelnost metod.

Ad a) Pro metody prosazování inovačních postupů je důležité, aby tyto metody byly motivační a tato motivace byla pozitivní. Například **zařazení hodnocení inovačních postupů v rámci preferenčních kritérií** je příkladem metody pozitivní motivace. Žadatel je motivován k použití inovačních přístupů, ale může se bez obav z nějakých sankcí těchto přístupů vzdát.

Dalším pozitivní metodou je **metoda propagace úspěšných příkladů**, které mohou inspirovat a motivovat ve smyslu „když to dokážou oni, tak proč ne já“.

Uvedené dvě metody určitě zajistí to, že se žadatelé k inovačním postupům přihlásí.

Ad b) Důležité pak bude, aby nezůstalo pouze u příslibů, ale aby opravdu došlo k jejich naplnění. V tomto případě pak **nejdůležitějšími metodami**, které by MAS měla používat je **kontrola, asistence a monitoring, včetně pravidelného podávání informací o výsledcích inovačních postupů**. Důležité je, aby nedošlo k zformalizování inovativního přístupu. Toto riziko může být velké například u uplatňování zásady kooperace.

V tomto směru musí MAS dbát na to, aby všichni členové a zaměstnanci zapojení do administrativních procesů chápali inovativní přístupy stejně a aby všichni drželi stejně vysokou úroveň posuzování inovativních přístupů.

3.2.4. Hierarchie cílů, včetně jasných a měřitelných cílů pro výstupy a výsledky

Hierarchii cílů v SCLLD lze znázornit obecným schématem, které je uvedeno níže. Na vrcholu pomyslné pyramidy stojí vize, která vyjadřuje dlouhodobý cíl, ke kterému by měl region směřovat. Na vizi pak v další úrovni navazuje pět strategických cílů, které vyjadřují to, co by se mělo stát ve zvolených pěti klíčových oblastech. Ke každé klíčové oblasti byl formulován minimálně jeden strategický cíl (více viz kapitola 3. 1. 4.).

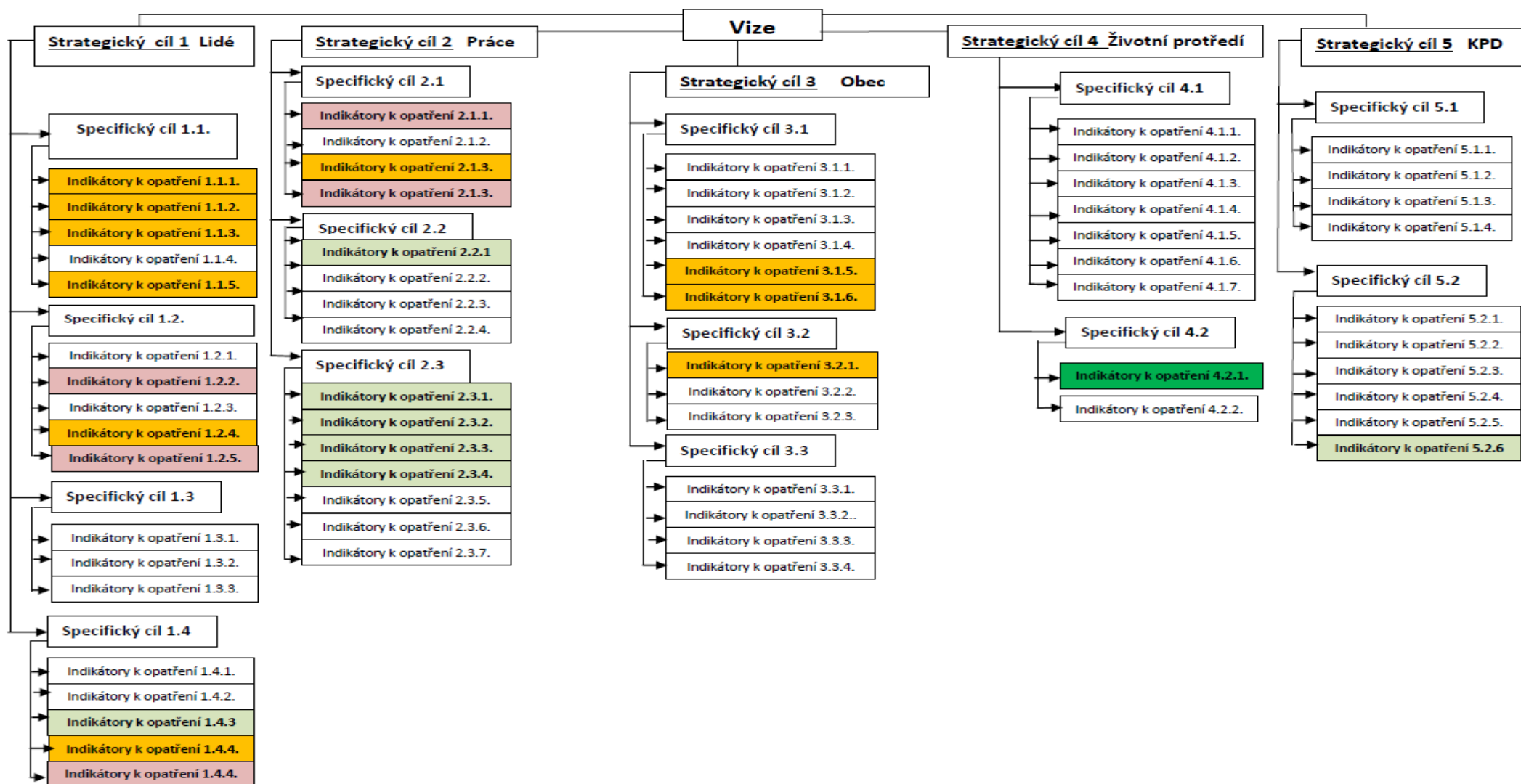
Jak zvolené klíčové oblasti, tak zcela logicky i strategické cíle pokrývají velmi široká témata. Každý strategický cíl je s ohledem na požadavek měřitelnosti a kontrolovatelnosti dále členěn na specifické cíle. Dle povahy jednotlivých strategických cílů je členění provedeno na různý počet specifických cílů (více viz kapitola 3.1.4.).

U každého specifického cíle byla formulována v různém počtu opatření, která by měla vést k naplnění těchto specifických cílů. Aby bylo možné sledovat splnění jednotlivých opatření, byl pro každé opatření stanoven minimálně jeden kvantifikovaný cíl (tedy indikátor) pro výstup a výsledek (všechny indikátory jsou uvedeny v kapitole 3.1.5.). Naplnění těchto indikátorů pak

bude závislé na realizaci konkrétních souborů aktivit. Realizace jednotlivých aktivit by měla vést k naplnění určité dílčí hodnoty stanoveného indikátoru.

Pokud jsme vizi označili za vrchol pomyslné pyramidy cílů, pak kvantifikované cíle jednotlivých aktivit stojí v základně této pyramidy. Celá struktura je znázorněna v následujícím schématu.

Obrázek 10: Víze



3.3. Návaznost na jiné strategické dokumenty

Pro vhodné nastavení Strategie komunitně vedeného místního rozvoje je třeba zajistit návaznost stanovených cílů, strategií a opatření na existující strategické dokumenty na úrovni národní, krajské a místní.

1) Obecné

- Národní program reforem 2013
- Strategie mezinárodní konkurence-schopnosti ČR
- Strategie regionálního rozvoje ČR 2014 –2020
- Strategie politiky zaměstnanosti
- Politika územního rozvoje ČR

2) Vzdělávání

- Strategie vzdělávací politiky v ČR do roku 2020
- Dlouhodobý záměr vzdělávání a rozvoje vzdělávací soustavy ČR
- Akční plán podpory odborného vzdělávání
- Národní akční plán inkluzivního vzdělávání
- Strategie celoživotního učení
- Dlouhodobý záměr vzdělávací a vědecké, výzkumné, vývojové a inovační, umělecké a další tvůrčí činnosti pro oblast vysokých škol
- Bílá kniha terciárního vzdělávání

3) Výzkum a inovace

- Národní politika výzkumu, vývoje a inovací (aktualizace s výhledem do roku 2020)
- Národní inovační strategie
- Strategie inteligentní specializace (S3)
- Národní priority orientovaného výzkumu, experimentálního vývoje a inovací
- Dlouhodobý záměr vzdělávací a vědecké, výzkumné, vývojové a inovační, umělecké a další tvůrčí činnosti pro oblast vysokých škol
- Koncepce zemědělského aplikovaného výzkumu a vývoje do roku 2015
- Koncepce zdravotnického aplikovaného výzkumu a vývoje do roku 2020
- Meziřesortní koncepce bezpečnostního výzkumu a vývoje ČR do roku 2015
- Meziřesortní koncepce mezinárodní spolupráce ve výzkumu a vývoji do roku 2015
- Koncepce obranného aplikovaného výzkumu a vývoje do roku 2015
- Meziřesortní koncepce aplikovaného výzkumu a vývoje národní kulturní identity do r. 2020

4) Doprava

- Dopravní politika ČR pro období 2014 -2020 s výhledem do roku 2050
- Dopravní sektorové strategie
- Národní akční plán udržitelné mobility
- Národní strategie bezpečnosti silničního provozu 2011-2020
- Strategie podpory logistiky z veřejných zdrojů dokumenty krajů v dané oblasti (např. územní generely a dopravní koncepce)

5) Státní správa

- Státní politika v elektronických komunikacích (Digitální Česko)
- Koncepce ochrany obyvatelstva do roku 2020 s výhledem do roku 2030
- Strategický rámec rozvoje veřejné správy České republiky 2014+
- Strategický rámec rozvoje eGovernmentu 2014+
- Státní politika v elektronických komunikacích – Digitální Česko v. 2.0 – Cesta k digitální ekonomice

6) Energetika

- Státní energetická koncepce
- SET plán
- Národní akční plán České republiky pro energii z obnovitelných zdrojů
- Akční plán energetické účinnosti ČR, Plán odpadového hospodářství
- Akční plán pro biomasu v ČR na období 2012–2020

7) Sociální oblast

- Strategie sociálního začleňování 2014 –2020
- Strategie boje proti sociálnímu vyloučení na období 2011 –2015
- Strategie reformy psychiatrické péče

8) Životní prostředí a zemědělství

- Státní politika životního prostředí
- Státní program ochrany přírody a krajiny ČR
- Plán odpadového hospodářství ČR
- Plány oblastí povodí
- Plány hlavních povodí

- Koncepce zemědělství
- Víceletý národní strategický plán pro akvakulturu

- Národní lesnický program
- Akční plán pro biomasu v ČR na období 2012-2020
- Politika ochrany klimatu
- Plány zvládání povodňových rizik podle Povodňové směrnice (2007/60/ES)
- (Strategie pro přizpůsobení se změně klimatu v podmínkách ČR)

9) Podnikání

- Koncepce podpory malých a středních podnikatelů na období let 2014-2020

3.3.1. Zmapování strategií, jejichž realizace se odehrává na území

V této kapitole jsou uvedeny zásadní strategické dokumenty, nadnárodní, národní, krajské a místní úrovně. Uvedené dokumenty jsou zveřejněny na webových stránkách příslušných orgánů, toliko dokumenty místní úrovně – např. dobrovolného svazku obcí či jednotlivých obcí jsou některé z nich v listinné podobě, přístupné u obce /organizace, která je vydala.

A) Nadnárodní úroveň:

- Obnovená strategie EU pro udržitelný rozvoj
- Evropa 2020
- Územní agenda EU 2020
- Dohoda o partnerství mezi ČR a EU /návrh

B) Národní úroveň:

- Politika územního rozvoje ČR 2008/MMR
- Koncepce památkové péče v ČR 2011-2016
- Aktualizace Státní kulturní politiky na léta 2013-2014 s výhledem na roky 2015-2020
- Strategie podpory využití potenciálu kulturního dědictví 2014
- Koncepce podpory malých a středních podnikatelů 2014 - 2020
- Koncepce státní politiky pro oblast dětí a mládeže 2007 - 2013
- Dlouhodobý záměr vzdělávání a rozvoje vzdělávací soustavy ČR 2011 - 2015
- Strategie Společné zemědělské politiky EU
- Státní program ochrany přírody a krajiny ČR 2009-2020

C) Krajská úroveň:

- Program rozvoje územního obvodu Středočeského kraje 2014 - 2020
- Střednědobý plán soc. služeb ve Středočeském kraji 2012- 2013
- Dodatek ke Střednědobému plánu sociálních služeb ve Středočeském kraji
- Dlouhodobý záměr vzdělávání a rozvoje vzdělávací soustavy ve Středočeském kraji 2009
- Odpadový plán Středočeského kraje

D) Místní úroveň:

- Komunitní plán sociálních služeb města Mělníka
- Komunitní plán sociálních služeb Sdružení obcí Kokořínska 2011- 2015
- Strategický plán rozvoje města Mělníka
- Dlouhodobý záměr vzdělávání a rozvoje vzdělávací soustavy ve Středočeském kraji 2009
- Integrovaná rozvojová Strategie území 2006-2015
- Plán péče CHKO Kokořínsko – Máchův kraj
- Strategické dokumenty jednotlivých obcí

Strategie komunitně vedeného místního rozvoje odpovídá prioritám a cílům strategických dokumentů, zejména místní a krajské úrovně. Jsou respektovány principy strategických dokumentů národní a nadnárodní úrovně.

Některá opatření SCLLD vycházejí a rozpracovávají cíle Plánu péče CHKO Kokořínsko – Máchův kraj v oblasti ochrany a péče o životní prostředí. Opatření týkající se zaměstnanosti navazují na cíle Komunitního plánu sociálních služeb města Mělníka, Komunitního plánu sociálních služeb Sdružení obcí Kokořínska, opatření týkající se vzdělávání, zejména předškolního a základního vychází z dlouhodobého záměru vzdělávání a rozvoje vzdělávací soustavy ve Stř. kraji. Jako kmenový dokument pro ilustraci opatření SCLLD byl zvolen Program rozvoje územního obvodu Středočeského kraje 2014 – 2020.

	STRATEGICKÉ CÍLE SCLLD									
	č. 1 Lidé		č.2 Práce		č.3 Obec		č.4 Životní prostředí		č. 5 Přírodní a kulturní dědictví	
Specifický cíl SCLLD	1.1	C 1.2., C3.1.	2.1.	D 1.2. C 1.3. A 3.2.	3.1.	B 1.1.	4.1.	E 1.1. E 2.3.	5.1.	B.3.2.
Specifický cíl SCLLD	1.2.	C 2.1. C 1.3.	2.2.	A 1.2.	3.2.	B 5.1.	4.2.	E 2.2.	5.2.	A 1.3.

Specifický cíl SCLLD	1.3.	C 2.2.	2.3.	D 1.2.	3.3.	B 3.1.	
Specifický cíl SCLLD	1.4.	C 3.1. D1.1..					

Tabulka 44: Provázanost strategických cílů SCLLD

V tabulce je uvedena návaznost strategických a specifických cílů SCLLD na priority a opatření Programu rozvoje územního obvodu Středočeského kraje 2014 – 2020, které jsou uvedeny v zeleně podbarvených polích.

3.3.2. Zdroj inspirace

Zdrojem inspirace pro zpracování návrhové části SCLLD a pro její následnou implementaci se staly následující zdroje:

SCLLD Inspirace

	Organizace, kde byla inspirace získána
Společensky odpovědné zadávání veřejných zakázek	Agentura pro sociální začleňování
Podpora dobrovolnictví	Posázaví, o.p.s.
Zřízení pracovních míst se sociální inkluzí	Agentura pro soc. začleňování; Brusel „Open Days“
Výměna zkušeností, sdílení dobré praxe, vzdělávání formou spolupráce na všech úrovních	Bohemia EU Planners, ERASMUS, HORIZON; AGROLEADER
Využití kulturního dědictví v cestovním ruchu	MAS Český Západ, Krajina srdce, o.s.
Zemědělství a inovace	ČZU; místní zemědělské podniky; AGROLEADER
Zeleň a životní prostředí	Správa CHKO, Projekt zeleň – symbol moderní obce
Vyhlídky jako konzultační a informační středisko	Kyjojské Slovácko v pohybu;

Tabulka 45: SCLLD Inspirace

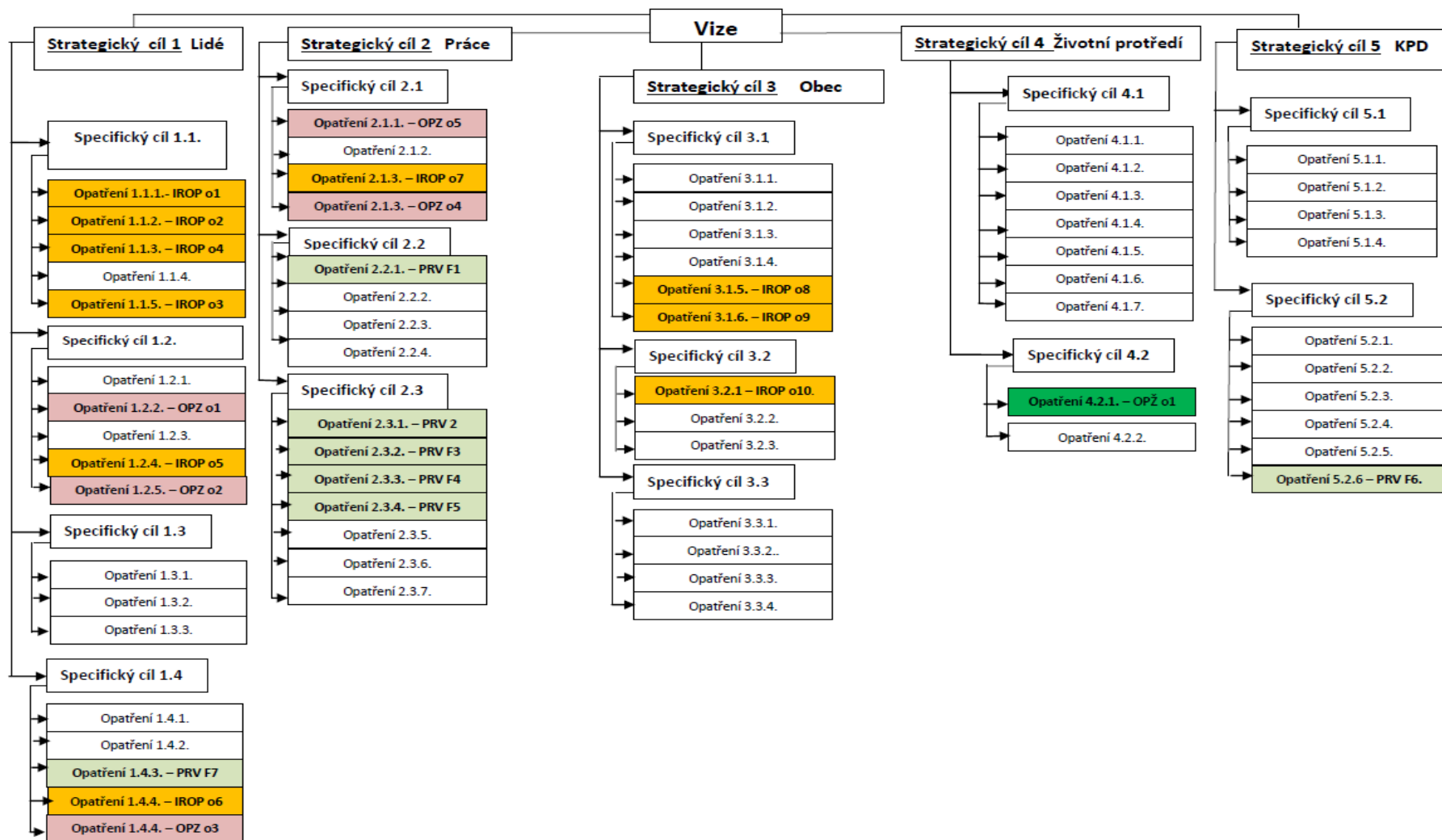
3.4. Akční plán

Akční plán obsahuje popis čtyř programových rámců s rozdělením na opatření SCLLD s tématy projektů, včetně principů pro určení preferenčních kritérií. Jak vyplývá ze schématu uvedeném níže pro větší přehlednost, jsou pro jednotlivé programové rámce užity odlišné barvy. Opatření, která nejsou ve schématu vybarvena, nejsou zahrnuta do programových rámců, nicméně jsou nedílnou součástí SCLLD s tím, že nebudou nebo nemohou být

realizována z výše uvedených čtyř operačních programů. Ze schématu jsou vazby na opatření mimo programové rámce patrné.

Strategický rámec	Opatření	Alokace v mil.	Indikátory dle NČI
Program rozvoje venkova	SC 4.1.1 SC 4.2.1 SC 4.3.2 SC 8.5.2 SC 8.6.1 SC 19.3.1	27,008	93701,94800 93701,94800 93701,94302 92702 92702 92501
IROP	SC 1.2 SC 1.3 SC 2.1 SC 2.2 SC 2.4	58,587	76100,76200,75001,76310,75120 57001,57520,57501 67510,57801,55401 10403 50120,50020,50030,50000
OP Zaměstnanost	Priorita 2.3.	12,72	67010,67001,10212
OP Životní prostředí	SC 4.3 Klíčový projekt	4	45415,46500

Tabulka 46: Strategický rámec s opatřeními, finančními alokacemi a indikátory



Obrázek 11: Grafické znázornění vize

3.4.1. Programový rámec IROP

V rámci SCLLD MAS jsou k podpoře navrženy níže uvedené klíčové oblasti a cíle.

Klíčová oblast LIDÉ

- SC 1.1. Vzdělávání a výchova (4 opatření)
- SC 1.2. Sociální služby a sociální práce (1 opatření)
- SC 1.4. Komunita a její soudržnost (1 opatření)

Klíčová oblast PRÁCE

- SC 2.1. Zaměstnanost (1 opatření)

Klíčová oblast OBEC

- SC 3.1. Doprava (2 opatření)
- SC 3.2. Bezpečnost (1 opatření)

Jde tedy o programový rámec, který má průřezovou podobu a v obecném smyslu je zaměřen na budování infrastrukturních podmínek pro oblasti, které jsou součástí uvedených klíčových oblastí a specifických cílů.

3.4.1.1. Opatření 1: Dostupná a kvalitní předškolní výchova (1.1.1.)

Specifický cíl strategie	Klíčová oblast SCLLD: 1 LIDÉ Specifický cíl: 1.1. Vzdělávání a výchova
Název opatření	Dostupná a kvalitní předškolní výchova (1.1.1.)
Vazba na specifický cíl IROP	Specifický cíl 4.1: Posílení komunitně vedeného místního rozvoje za účelem zvýšení kvality života ve venkovských oblastech a aktivizace místního potenciálu Specifický cíl 2.4: Zvýšení kvality a dostupnosti infrastruktury pro vzdělávání a celoživotní učení
Popis opatření a vazba na SCLLD	Opatření vychází z problémů a potřeb, které byly definovány v rámci analýzy z hlediska péče o děti předškolního věku, jejich vzdělávání a výchovy realizované jak v mateřských školách, tak i v jiných zařízeních a organizacích. Zdůvodnění opatření vychází z následujících argumentů, problémů a potřeb: V rámci analýzy bylo zjištěno, že zcela chybí zařízení typů péče o děti do 36 měsíců věku. Cílem opatření je proto zajistit dostatečnou kapacitu zařízení pro výchovu a vzdělávání dětí předškolního věku a usnadnit tím jejich rodičům bezproblémové začlenění do pracovního procesu a zvýšení jejich konkurenceschopnosti na trhu práce. Cílem opatření je současně zajištění vhodných podmínek pro přístup ke vzdělávání sociálně vyloučeným osobám.
Typy projektů	Opatření je složeno z aktivit, z nichž pouze níže uvedené jsou podporované v rámci tohoto opatření Programového rámce IROP. Tyto aktivity jsou následující: Stavby, stavební úpravy, pořízení vybavení za účelem zajištění dostatečné kapacity zařízení péče o děti do 3 let, dětských skupin a mateřských škol ve vazbě na území, kde je prokazatelný nedostatek těchto kapacit. Podpora sociální inkluze prostřednictvím stavebních úprav budov, učeben a venkovních prostor, pořízení vybavení, kompenzačních pomůcek a kompenzačního vybavení, nezbytných pro zajištění rovného přístupu ke vzdělávání sociálně vyloučeným osobám. MAS bude dbát na to, aby podporované projekty byly připravovány v souladu s předpokládaným demografickým vývojem a to nejen s ohledem na přirozený přírůstek, ale rovněž na předpoklad přistěhovaných a odstěhovaných obyvatel.
Příjemci podpory	<ul style="list-style-type: none"> • zařízení péče o děti do 3 let • školy a školská zařízení v oblasti předškolního, základního a středního vzdělávání a vyšší odborné školy • další subjekty podílející se na realizaci vzdělávacích aktivit • kraje • organizace zřizované nebo zakládané kraji • obce • organizace zřizované nebo zakládané obcemi • nestátní neziskové organizace • církve • církevní organizace

Minimální a maximální výše způsobilých výdajů	MAS předpokládá stanovení limitů a bude o nich informovat ve své výzvě.	
Principy preferenčních kritérií	Konkrétní preferenční kritéria budou stanovené až v konkrétní výzvě MAS	
Výsledky	Indikátory výsledku	
	Kód NČI2014+	Název indikátoru
	5 00 20	Podíl tříletých dětí umístěných v předškolním zařízení
	5 01 20	Počet osob využívající zařízení péče o děti do tří let
	Indikátor výstupu	
	Kód NČI2014+	Název indikátoru
	5 00 00	Počet podpořených vzdělávacích zařízení
	5 00 01	Kapacita podporovaných zařízení péče o děti nebo vzdělávacích zařízení

Tabulka 47: KO: 1 Lidé – Dostupná a kvalitní předškolní výchova

3.4.1.2. Opatření 2: Kvalitní základní vzdělávání (1.1.2.)

Specifický cíl strategie	Klíčová oblast SCLLD: 1 LIDÉ Specifický cíl: 1.1. Vzdělávání a výchova
Název opatření	Kvalitní základní vzdělávání (1.1.2.)
Vazba na specifický cíl IROP	Specifický cíl 4.1: Posílení komunitně vedeného místního rozvoje za účelem zvýšení kvality života ve venkovských oblastech a aktivizace místního potenciálu Specifický cíl 2.4: Zvýšení kvality a dostupnosti infrastruktury pro vzdělávání a celoživotní učení
Popis opatření a vazba na SCLLD	1.1.2. Kvalita základního vzdělávání Opatření vychází z problémů a potřeb, které byly definovány v rámci analýzy území z hlediska stavu podmínek pro vzdělávání na základních školách. Zdůvodnění zaměření opatření vychází z následujících argumentů, problémů a potřeb: Z analýzy vyplynulo, že školy mají určitou rezervu kapacity, která je využívána v periodických populačních vlnách. Příležitostí pro zkvalitnění výuky je vybudování učeben pro předměty: fyzika, chemie, biologie, výuka cizích jazyků, dílny, učebna pro ICT). Ve školách tyto učebny sice jsou, ale nejsou dostatečně vybaveny zařízením a pomůckami v takové kvalitě, která by odpovídala požadavkům na moderní výuku. Rovněž tak je nezbytné uvést, ani ZŠ nedisponují v plné míře vybavením, zařízeními a stavebními úpravami osob se zdravotním postižením. Cílem opatření je vytvořit kvalitní infrastrukturní podmínky pro vzdělávání žáků ve školách v území MAS, zamezit rozdílům mezi vybavením a podmínkami škol venkovských a městských. Zkvalitnění výuky lze podpořit pouze v návaznosti na klíčové kompetence (komunikace v cizích jazycích, technické a řemeslné obory, přírodní vědy, práce s digitálními technologiemi).

Typy projektů	<p>Opatření SCLLD 1. 1. 2. je složeno z aktivit, z nichž pouze níže uvedené jsou podporované v rámci tohoto opatření Programového rámce IROP. Tyto aktivity jsou následující:</p> <p>Stavební úpravy, pořízení vybavení pro zajištění rozvoje žáků v těchto klíčových kompetencích (komunikace v cizím jazyce, technické a řemeslné obory, přírodní vědy, práce s digitálními technologiemi)</p> <p>Podpora sociální inkluze prostřednictvím stavebních úprav budov, učeben a venkovních prostor, pořízení vybavení, kompenzačních pomůcek a kompenzačního vybavení, nezbytných pro zajištění rovného přístupu ke vzdělávání sociálně vyloučeným osobám</p> <p>Zajištění vnitřní konektivity škol a připojení k internetu</p> <p>MAS bude dbát na to, aby podporované projekty byly v souladu s Místním akčním plánem pro vzdělávání pro příslušné ORP. Rovněž bude dbáno na to, aby vždy existoval úzký vztah mezi podpořenou investicí a jejím následném intenzivním využívání pro vzdělávání a výchovu.</p>	
Příjemci podpory	<ul style="list-style-type: none"> školy a školská zařízení v oblasti základního vzdělávání další subjekty podílející se na realizaci vzdělávacích aktivit obce a organizace zřizované nebo zakládáné obcemi nestátní neziskové organizace círky a církevní organizace 	
Minimální a maximální výše způsobilých výdajů	MAS předpokládá stanovení limitů a bude o nich informovat ve své výzvě.	
Principy preferenčních kritérií	Konkrétní preferenční kritéria budou stanovené až v konkrétní výzvě MAS	
Výsledky	Indikátory výsledku	
	Kód NČI2014+	Název indikátoru
	5 00 30	Podíl osob předčasně opouštějících vzdělávací systém
	Indikátor výstupu	
	Kód NČI2014+	Název indikátoru
	5 00 00	Počet podpořených vzdělávacích zařízení
	5 00 01	Kapacita podporovaných zařízení péče o děti nebo vzdělávacích zařízení

Tabulka 48: KO: 1 Lidé – Kvalitní základní vzdělávání

3.4.1.3. Opatření 3: Kvalitní střední vzdělávání (1.1.5.)

Specifický cíl strategie	<p>Klíčová oblast SCLLD: 1 LIDÉ</p> <p>Specifický cíl: 1.1. Vzdělávání a výchova</p>
Název opatření	Kvalitní střední vzdělávání (1.1.5.)
Vazba na specifický cíl IROP	<p>Specifický cíl 4.1: Posílení komunitně vedeného místního rozvoje za účelem zvýšení kvality života ve venkovských oblastech a aktivizace místního potenciálu</p> <p>Specifický cíl 2.4: Zvýšení kvality a dostupnosti infrastruktury pro vzdělávání a celoživotní učení</p>
Popis opatření a vazba na SCLLD	1.1.5. Kvalitní střední vzdělávání

	<p>Opatření vychází z problémů a potřeb, které byly definovány v rámci analýzy území z hlediska stavu podmínek pro vzdělávání na středních školách učilištích. Zdůvodnění zaměření opatření vychází z následujících argumentů, problémů a potřeb:</p> <p>Na území MAS je několik středních škol – Gymnázium Jana Palacha, Střední průmyslová škola stavební, Zemědělská akademie Mělník Vyšší zemědělská odborná škola, Soukromá střední zdravotnická škola Mělník, o.p.s. a několik učilišť – Střední odborné učiliště Liběchov, odborné učiliště Kanina a Integrovaná střední škola technická.</p> <p>Ačkoliv tato školská zařízení fungují, není dostatečná infrastruktura pro nábivku zejména technických a praktických oborů. Cílem opatření je pomocí podpory infrastruktury přispět k posílení konkurenceschopnosti středního školství v regionu tak, aby bylo schopno zaujmout dostatečný počet žáků z území MAS a tím, aby bylo částečně eliminováno nebezpečí odchodu mladých lidí z regionu. Podpora infrastruktury je možná pouze v návaznosti na klíčové kompetence (komunikace v cizích jazycích, technické a řemeslné obory, přírodní vědy, práce s digitálními technologiemi).</p>	
Typy projektů	<p>Opatření SCLLD je složeno z aktivit, z nichž pouze níže uvedené jsou podporované v rámci tohoto opatření Programového rámce IROP. Tyto aktivity jsou následující:</p> <p>Stavební úpravy, pořízení vybavení pro zajištění rozvoje žáků v těchto klíčových kompetencích (komunikace v cizím jazyce, technické a řemeslné obory, přírodní vědy, práce s digitálními technologiemi)</p> <p>MAS bude dbát na to, aby podporované projekty byly v souladu s Krajským akčním plánem pro vzdělávání. Rovněž bude dbáno na to, aby vždy existoval úzký vztah mezi podpořenou investicí a jejím následným intenzivním využíváním pro vzdělávání a výchovu.</p>	
Příjemci podpory	<ul style="list-style-type: none"> • školy a školská zařízení v oblasti středního vzdělávání a vyšší odborné školy • další subjekty podílející se na realizaci vzdělávacích aktivit • kraje • organizace zřizované nebo zakládané kraji • obce • organizace zřizované nebo zakládané obcemi • nestátní neziskové organizace • církve • církevní organizace • organizační složky státu • příspěvkové organizace organizačních složek státu 	
Minimální a maximální výše způsobilých výdajů	MAS předpokládá stanovení limitů a bude o nich informovat ve své výzvě.	
Principy preferenčních kritérií	Konkrétní preferenční kritéria budou stanovené až v konkrétní výzvě MAS	
Výsledky		
	Indikátory výsledku	
	Kód NČI2014+	Název indikátoru
	5 00 30	Podíl osob předčasně opouštějících vzdělávací systém

Indikátor výstupu	
Kód NČI2014+	Název indikátoru
5 00 00	Počet podpořených vzdělávacích zařízení
5 00 01	Kapacita podporovaných zařízení péče o děti nebo vzdělávacích zařízení

Tabulka 49: KO: 1 Lidé – Kvalitní střední vzdělávání

3.4.1.4. Opatření 4: Podpora zájmového a neformálního vzdělávání mládeže (1.1.3.)

Specifický cíl strategie	Klíčová oblast SCLLD: 1. Lidé Specifický cíl: 1.1. Vzdělávání a výchova
Název opatření	Podpora zájmového a neformálního vzdělávání mládeže (1.1.3.)
Vazba na specifický cíl IROP	Specifický cíl 4.1: Posílení komunitně vedeného místního rozvoje za účelem zvýšení kvality života ve venkovských oblastech a aktivizace místního potenciálu Specifický cíl 2.4: Zvýšení kvality a dostupnosti infrastruktury pro vzdělávání a celoživotní učení
Popis opatření	<p>Opatření vychází z problémů a potřeb, které byly definovány v rámci analýzy území z hlediska stavu podmínek pro zájmové a neformální vzdělávání mládeže na území MAS. Zdůvodnění zaměření opatření vychází z následujících argumentů, problémů a potřeb:</p> <p>a) V rámci analýzy byly v území MAS identifikovány organizace, které nabízí různé programy spadající do kategorie zájmového a neformálního vzdělávání mládeže. V první řadě se jedná o základní školy v rámci své mimoškolní zájmové činnosti, která je například pokryta školními kluby. V území však existuje i v menších obcích řada dalších organizací, především neziskových, které se věnují zájmovému vzdělávání mládeže. V oborech tohoto vzdělávání převažuje sport a pohybová výchova, nicméně je zde řada příkladů o vzdělávání v oblastech přírodních věd a v oblasti technických a řemeslných oborů. Intenzita tohoto vzdělávání však není vysoká. Důvodem je především neexistence kvalitního zázemí, které by vytvářelo vhodné podmínky pro tyto formy vzdělávání.</p> <p>b) Při průzkumech v menších obcích se ukázalo, že většinou existuje cílová skupina dětí, které mohou být zapojeny do zájmového vzdělávání ve výše uvedených oborech) přímo v místě svého bydliště, ale chybí na jedné straně prostorové a materiální podmínky a na straně druhé chybí lidské zdroje, tedy vhodní vedoucí pro tuto formu vzdělávání.</p> <p>c) Organizace neformálního a zájmového vzdělávání v menších obcích, tedy tam, kde není základní škola, je významným prvkem, který může být alternativou zajišťující sounáležitost dětí se svou obcí. Obory vzdělávání zaměřené na technické předměty, řemeslné obory, digitální technologie mohou výrazně napomoci k využití zájmových kroužků s tímto zaměřením k jejich aktivnímu zapojení do dění v obci. Z toho pak vyplývá i významný výchovný efekt pro všechny zapojené děti.</p> <p>Cílem opatření je podpořit kvalitní prostorové, technické a materiální zázemí jako jednu z podmínek pro nárůst počtu dětí a mládeže zapojených do zájmového a neformálního vzdělávání v obcích, kde není základní škola nebo kde základní škola tuto formu vzdělávání neposkytuje. Cílem je, aby toto vzdělávání se uskutečňovalo v oblastech technických a řemeslných oborů, v přírodních vědách, práce s digitálními technologiemi a případně i v komunikaci v cizích</p>

	jazycích a aby bylo propojeno do reálného dění v obcích. Podpora infrastruktury je možná pouze v návaznosti na klíčové kompetence (komunikace v cizích jazycích, technické a řemeslné obory, přírodní vědy, práce s digitálními technologiemi).	
Typy projektů	Opatření je složeno z aktivit, z nichž pouze níže uvedená je podporovatelná v rámci tohoto opatření Programového rámce IROP. Tato aktivita je následující: Stavební úpravy, pořízení vybavení pro zajištění rozvoje klíčových kompetencí (Komunikace v cizích jazycích, v oblasti technických a řemeslných oborů, přírodních věd, schopnost práce s digitálními technologiemi) formou zájmového a neformálního vzdělávání. MAS bude dbát na podporu projektů, u kterých bude zajištěn reálný předpoklad pro intenzivní využívání pořízených investic a pro zapojení účastníků zájmového vzdělávání do reálného dění v obcích.	
Příjemci podpory	<ul style="list-style-type: none"> školy a školská zařízení v oblasti předškolního, základního a středního vzdělávání a vyšší odborné školy další subjekty podílející se na realizaci vzdělávacích aktivit organizace zřizované nebo zakládané kraji obce organizace zřizované nebo zakládané obcemi nestátní neziskové organizace círky církevní organizace příspěvkové organizace organizačních složek státu 	
Minimální a maximální výše způsobilých výdajů	MAS předpokládá stanovení limitů a bude o nich informovat ve své výzvě.	
Principy preferenčních kritérií	Konkrétní preferenční kritéria budou stanovené až v konkrétní výzvě MAS	
Výsledky	Indikátory výsledku	
	Kód NČI2014+	Název indikátoru
	5 00 30	Podíl osob předčasně opouštějících vzdělávací systém
	Indikátor výstupu	
	Kód NČI2014+	Název indikátoru
	5 00 00	Počet podpořených vzdělávacích zařízení
	5 00 01	Kapacita podporovaných zařízení péče o děti nebo vzdělávací zařízení

Tabulka 50: Podpora zájmového a neformálního vzdělávání mládeže

3.4.1.5. Opatření 5: Infrastruktura pro kvalitní sociální služby dostupné i v odlehlých obcích (1.2.4.)

Specifický cíl strategie	Klíčová oblast SCLLD: 1. Lidé Specifický cíl: 1.2. Sociální služby a sociální práce
Název opatření	Infrastruktura pro kvalitní sociální služby dostupné i v odlehlých obcích (1.2.4.)
Vazba na specifický cíl IROP	Specifický cíl 4.1: Posílení komunitně vedeného místního rozvoje za účelem zvýšení kvality života ve venkovských oblastech a aktivizace místního potenciálu

	<p>Specifický cíl 2.1: Zvýšení kvality a dostupnosti služeb vedoucí k sociální inkluzi</p> <p>Opatření: Infrastruktura pro dostupnost a rozvoj sociální služby,</p>
<p>Popis opatření a vazba na SCLLD</p>	<p>Opatření vychází z problémů a potřeb, které byly definovány v rámci analýzy území hlediska sociálních služeb, a to jak na straně poptávky tak i nabídky. Pro zařazení tohoto opatření do programového rámce IROP hovoří především následující zjištěné problémy a potřeby:</p> <p>Nabídka sociálních služeb v menších obcích neodpovídá poptávce a je nedostatečná. Cílové skupiny, kterým by mohly různé terénní či ambulantní služby pomoci zlepšit jejich životní situaci zejména za účelem potlačování nežádoucích společensky patologických jevů.</p> <p>Výstupy komunitních plánů sociálních služeb ukazují na potřebnost některých služeb, ale aktéři tohoto plánování nemají prostředky k tomu, aby tyto potřeby mohly být uspokojeny. Na území MAS existuje systém sdružování finančních prostředků z rozpočtů obcí, ale tento systém má své limity a dokáže sanovat pouze malé procento z celkových potřeb.</p> <p>Cílem opatření je na základě výše uvedených problémů rozšířit možnosti poskytování odpovídajících sociálních služeb i k cílovým skupinám, které bydlí v odlehlých obcích území, kde samotné obce nemají odborné ani finanční prostředky tyto služby poskytovat. Cílem je vytvořit poskytovatelům terénních a ambulantních služeb podmínky pro poskytování sociálních služeb a tím pomoci většímu počtu potřebných osob.</p> <p>Sociální služby budou poskytovány v souladu se zákonem o sociálních službách č. 108/2006 Sb., o sociálních službách ve znění pozdějších předpisů.</p>
<p>Typy projektů</p>	<p>Opatření SCLLD je složeno z aktivit, které jsou podporované v rámci tohoto opatření Programového rámce IROP. Tyto aktivity jsou následující:</p> <ul style="list-style-type: none"> • Vybudování zázemí pro terénní služby (pořízení vybavení pro mobilní tým pro poskytování sociální pomoci) • Vybudování zázemí pro ambulantní sociální služby. Rekonstrukce a vybavení stávajících prostor nebo výstavba či nákup objektů pro realizaci stávající sociální služby, včetně vybudování terapeutických dílen nebo nízkoprahová centra pro děti a mládež. <p>MAS bude podporovat projekty, které ve svém výsledku zvýší dostupnost sociálních služeb pro potřebné cílové skupiny v odlehlých obcích s nedostatečnou dopravní obslužností. Podporováni budou i poskytovatelé sociálních služeb, v centrech, kteří díky podpoře rozšíří své aktivity na území další venkovská, a tím vykrýjí poptávku specifických cílových skupin, které potřebují poskytování sociálních služeb kontinuálně a ve vyšší intenzitě.</p>
<p>Příjemci podpory</p>	<ul style="list-style-type: none"> • nestátní neziskové organizace • organizační složky státu • příspěvkové organizace organizačních složek státu • kraje • organizace zřizované nebo zakládané kraji • obce • organizace zřizované nebo zakládané obcemi • dobrovolné svazky obcí • organizace zřizované nebo zakládané dobrovolnými svazky obcí • církve • církevní organizace

Minimální a maximální výše způsobilých výdajů	MAS předpokládá stanovení limitů a bude o nich informovat ve své výzvě.	
Principy preferenčních kritérií	Konkrétní preferenční kritéria budou stanovené až v konkrétní výzvě MAS	
Výsledky	Indikátory výsledku	
	Kód NČI2014+	Název indikátoru
	6 75 10	Kapacita služeb a sociální práce
	Indikátor výstupu	
	Kód NČI2014+	Název indikátoru
	5 54 01	Počet podpořených zázemí pro služby a sociální práci
	5 54 02	Počet poskytovaných druhů sociálních služeb

Tabulka 51: KO: 1 Lidé – Infrastruktura pro kvalitní sociální služby dostupné i v odlehlejších obcích

3.4.1.6. Opatření 6: Podpora rozvoje komunitních center (1.4.4.)

Specifický cíl strategie	Klíčová oblast SCLLD: 1. Lidé Specifický cíl: 1.4. Komunita a její soudržnost
Název opatření	Podpora rozvoje komunitních center (1.4.4.)
Vazba na specifický cíl IROP	Specifický cíl 4.1: Posílení komunitně vedeného místního rozvoje za účelem zvýšení kvality života ve venkovských oblastech a aktivizace místního potenciálu Specifický cíl 2.1: Zvýšení kvality a dostupnosti služeb vedoucí k sociální inkluzi
Popis opatření	Problémy spojené s horší dostupností sociálních služeb uvedené v předchozím opatření do určité míry zdůvodňují i potřebnost tohoto opatření. Podpora rozvoje infrastruktury komunitních center za účelem sociálního začleňování a zvýšení uplatnitelnosti na trhu práce. Jedná se o veřejná víceúčelová zařízení, ve kterých se setkávají členové komunity za účelem realizace sociálních, vzdělávacích, kulturních a rekreačních aktivit s cílem zlepšit sociální situaci těchto jednotlivců a komunity jako celku. Pro dosažení těchto cílů je v zařízení poskytována kombinace komunitních a veřejných služeb, minimálně základní sociální poradenství, sociální služba v ambulantní a terénní formě se zaměřením na řešení nepříznivé sociální situace a sociálního začleňování. Prostorové vybavení integračních center musí vždy umožňovat vzájemné kontakty mezi příslušníky cílové skupiny a jejich kontakty s profesionály v sociální oblasti. Rozvoj infrastruktury komunitních center bude zahrnovat: stavby, stavební úpravy, pořízení vybavení a případné související úpravy venkovního prostranství (zeleň, parková úprava) za účelem vytvoření prostoru pro setkávání členů komunit Cílem opatření je rozšířit model komunitního centra do třech obcí v území MAS za účelem realizace sociálních, vzdělávacích, kulturních a rekreačních aktivit s cílem zlepšit sociální situaci jednotlivců a komunity jako celku. Pro dosažení těchto cílů bude v zařízení poskytována kombinace komunitních a veřejných služeb, minimálně základní sociální poradenství, sociální služba (dle zákona č. 108/2006 Sb., o sociálních službách) v ambulantní a terénní formě

	se zaměřením na řešení nepříznivé sociální situace a sociální začleňování. Prostorové vybavení integračních center bude umožňovat vzájemné kontakty mezi příslušníky cílové skupiny a jejich kontakty s profesionály v sociální oblasti.	
Typy projektů	<p>Opatření je složeno z aktivit, které jsou podporovatelné v rámci tohoto opatření Programového rámce IROP a v rámci programového rámce OPZ. Programový rámec IROP řeší především investiční potřeby, zatímco programový rámec OPZ bude řešit podporu vlastní činnosti komunitních center. Podporované aktivity v rámci programového rámce IROP jsou následující:</p> <p>Stavba, stavební úpravy, pořízení vybavení a případně i související úpravy venkovního prostranství za účelem vytvoření prostoru pro setkávání občanů komunit ohrožených sociálním vyloučením.</p> <p>MAS bude podporovat především záměry, u kterých bude zřejmé, že budou následně provozovány v souladu s požadavky IROP a OPZ na komunitní centra a u kterých bude záruka vysoké vytíženosti z řad komunity v daném místě a dalších sousedících obcí. Bude dbáno na to, aby pro každý typ činnosti v komunitním centru existovaly reálné potřeby sílové skupiny a poskytovatel, který dokáže zajistit efektivní a bezproblémový provoz centra.</p>	
Příjemci podpory	<ul style="list-style-type: none"> • nestátní neziskové organizace • obce • organizace zřizované nebo zakládané obcemi • církve • církevní organizace 	
Minimální a maximální výše způsobilých výdajů	MAS předpokládá stanovení limitů a bude o nich informovat ve své výzvě.	
Principy preferenčních kritérií	Konkrétní preferenční kritéria budou stanovené až v konkrétní výzvě MAS	
Výsledky		
	Indikátory výsledku	
	Kód NČI2014+	Název indikátoru
	6 75 10	Kapacita služeb a sociální práce
	Indikátor výstupu	
	Kód NČI2014+	Název indikátoru
	5 54 01	Počet podpořených zázemí pro služby a sociální práci
	5 54 02	Počet poskytovaných druhů sociálních služeb

Tabulka 52: Podpora rozvoje komunitních center

3.4.1.7. Opatření 7: Podpora rozvoje sociálního podnikání (2.1.3.)

Specifický cíl strategie	Klíčová oblast SCLLD: 2. Práce Specifický cíl: 2.1. Zaměstnanost
Název opatření	Podpora rozvoje sociálního podnikání (2.1.3.)
Vazba na specifický cíl IROP	Specifický cíl 4.1: Posílení komunitně vedeného místního rozvoje za účelem zvýšení kvality života ve venkovských oblastech a aktivizace místního potenciálu Specifický cíl 2.2: Vznik nových a rozvoj existujících podnikatelských aktivit v oblasti sociálního podnikání
Popis opatření	<p>Opatření vychází z problémů a potřeb, které byly definovány v rámci analýzy území z hlediska zaměstnanosti a podmínek pro podnikání. V území existuje jak fungující sociální podnik, tak i cílová skupina, která by našla uplatnění jakožto zaměstnanec sociálního podniku. Aktivity sociálního podniku vycházejí z místních potřeb a reagují na ně. Rovněž akcent na podnikatelské příležitosti s environmentálním prvkem vyžaduje určitou variabilitu a připravenost. Kvalitní zázemí a infrastruktura doplňuje připravenost a funkčnost takového podniku a s tím, že se rozšíří nabídka pro pracovní příležitosti osob ohrožených sociální exkluzí. Cílem opatření je zvýšit počet pracovních příležitostí v regionu a zaměstnanost osob, které jen obtížně (např. z důvodu zdravotního hendikepu) hledají pracovní uplatnění v místě či v dostupné vzdálenosti od svého bydliště. Podporován bude vznik a rozvoj sociálních podniků, které umožní sociálně vyloučeným osobám a osobám, ohroženým sociálním vyloučením, vstup na trh práce a do podnikatelského prostředí. Podporována je nová výstavba, nákup objektů, stavební úpravy, nákup zařízení a vybavení, které vytvoří podmínky pro sociální podnikání.</p> <p>Souvisejícím cílem je podpořit realizaci podnikatelských záměrů splňující parametry sociálního podnikání a současně mající potenciál pro udržitelnost a další rozvoj díky tomu, že přijdou s předmětem podnikání, které obohatí nabídku služeb či dosud v území nerealizovaných výrobních programů.</p>
Typy projektů	<p>Opatření je složeno z aktivit, které jsou podporovatelné v rámci tohoto opatření Programového rámce IROP. Tyto aktivity jsou následující:</p> <ul style="list-style-type: none"> • Investiční podpora vzniku nového sociálního podniku (nákup nemovitosti, její rekonstrukce, nákup zařízení a vybavení pro zahájení podnikání). Rozšíření kapacity podniku (nákup nemovitosti, její rekonstrukce, nákup zařízení a vybavení za účelem rozšíření kapacity podniku). • Aktivity osob samostatně výdělečně činných v sociálním podnikání – podmínkou je, aby OSVČ spadala do znevýhodněných cílových skupin • MAS bude dbát na to, aby byly podporovány projekty, které budou mít potenciál pro udržitelnost předmětu sociálního podnikání a tedy pro udržitelnost vzniklých pracovních míst. <p>Projekty budou dodržovat principy sociálního podnikání IROP</p>
Příjemci podpory	<ul style="list-style-type: none"> • osoby samostatně výdělečně činné, malé a střední podniky, obce • organizace zřizované nebo zakládané kraji • organizace zřizované nebo zakládané obcemi • nestátní neziskové organizace • církve a církevní organizace

Minimální a maximální výše způsobilých výdajů	MAS předpokládá stanovení limitů a bude o nich informovat ve své výzvě.	
Principy preferenčních kritérií	Konkrétní preferenční kritéria budou stanovené až v konkrétní výzvě MAS	
Výsledky	Indikátory výsledku	
	Kód NČI2014+	Název indikátoru
	1 04 11	Míra nezaměstnanosti osob s nejnižším vzděláním
	Indikátor výstupu	
	Kód NČI2014+	Název indikátoru
	1 00 00	Počet podniků pobírajících podporu
	1 01 02	Počet podniků pobírajících granty
	1 03 00	Soukromé investice odpovídající veřejné podpoře podniků (granty)
	1 01 05	Počet nových podniků, které dostávají podporu
	1 04 00	Zvýšení zaměstnanosti v podporovaných podnicích
	1 04 03	Zvýšení zaměstnanosti v podporovaných podnicích se zaměřením na znevýhodněné skupiny

Tabulka 53: KO: PRÁCE Podpora rozvoje sociálního podnikání

3.4.1.8. Opatření 8: Řešení negativních vlivů dopravy (3.1.5.)

Specifický cíl strategie	Klíčová oblast SCLLD: 3 OBEC Specifický cíl: 3.1. Doprava
Název opatření	Řešení negativních vlivů dopravy (3.1.5.)
Vazba na specifický cíl IROP	Specifický cíl 4.1: Posílení komunitně vedeného místního rozvoje za účelem zvýšení kvality života ve venkovských oblastech a aktivizace místního potenciálu Specifický cíl 1.2: Zvýšení podílu udržitelných forem dopravy
Popis opatření a vazba na SCLLD	Opatření vychází z problémů, které byly definovány v rámci analýzy území z hlediska dopravní infrastruktury, dopravní dostupnosti a obslužnosti. Tyto problémy jsou následující: a) Více jak 50% obcí má tzv. průjezdní charakter, tj. že centrem města či obce prochází průjezdní silnice, což se projevuje ve vysoké intenzitě dopravy a koncentraci chodců, kteří v centrech měst a obcí čerpají služby, chodí do zaměstnání či do škol. Žádné z měst v území MAS nedisponuje obchvatem. b) V území MAS je vysoká intenzita kamionové dopravy. Provoz kamionů významně zvyšuje riziko dopravních nehod a kolizí s chodci c) V několika z těchto obcí se podařilo vybudovat chodníky či omezit rychlost průjezdu, ale pouze v minimu z nich šlo o komplexní řešení, které by eliminovalo všechna rizika. d) Z evidence obcí a dopravní policie vyplývá, že zvýšené riziko nehod a kolizí se vyskytuje u stávajících autobusových zastávek, které jsou umístěny jednak v centru „průjezdních obcí“ a jednak podél silnic II. a III. třídy v území.

	<p>Cílem opatření je proto snížit všechna tato zmíněná rizika vyplývající z automobilové dopravy a zvýšit bezpečnost chodců a osob využívajících autobusové hromadné dopravy. Součástí tohoto cíle je zaměření se na osoby, které omezeny ve své pohyblivosti a orientaci, což jsou především senioři, zdravotně hendikepovaní, ale rovněž děti, jejichž orientace bývá často snížena malou koncentrací na hrozící rizika.</p>	
Typy projektů	<p>Opatření je složeno z aktivit, z nichž pouze níže uvedené jsou podporovatelné v rámci tohoto opatření Programového rámce IROP.</p> <ul style="list-style-type: none"> • Výstavba a rekonstrukce chodníků v obcích za účelem zvýšení bezpečnosti chodců před silniční dopravou, včetně přizpůsobování chodníků osobám s omezenou pohyblivostí nebo orientací • Technická opatření ke zvýšení bezpečnosti dopravy (zrcadla, přechody, semaforey, zbrzdňovací pruhy, zvuková signalizace pro nevidomé apod.) • Rekonstrukce, modernizace a výstavba bezbariérových komunikací pro pěší k zastávkám veřejné hromadné dopravy, může být jako vedlejší aktivita realizace stavbou vyvolaných investic (např. rekonstrukce autobusových zastávek). <p>Mezi podporovanými projekty budou především ty, které se budou zaměřovat na snižování rizika vyplývajícího z vysoké intenzity dopravy a které v rámci auditu bezpečnosti pozemní komunikace prokážou vysokou míru rizika dopravních nehod a kolizí s chodci. Zpráva o provedení auditu bezpečnosti pozemní komunikace musí být zpracována v souladu s metodikou provádění auditu bezpečnosti pozemních komunikací schválenou Ministerstvem dopravy ČR v roce 2012.</p>	
Příjemci podpory	<ul style="list-style-type: none"> • obce • dobrovolné svazky obcí • organizace zřizované nebo zakládáné obcemi • organizace zřizované nebo zakládáné dobrovolnými svazky obcí 	
Minimální a maximální výše způsobilých výdajů	<p>MAS předpokládá stanovení limitů a bude o nich informovat ve své výzvě.</p>	
Principy preferenčních kritérií	<p>Konkrétní preferenční kritéria budou stanovené až v konkrétní výzvě MAS</p>	
Výsledky		
	Indikátory výsledku	
	Kód NČI2014+	Název indikátoru
	7 51 20	Podíl veřejné osobní dopravy na celkových výkonech v osobní dopravě
	Indikátor výstupu	
	Kód NČI2014+	Název indikátoru
	7 50 01	Počet realizací vedoucích ke zvýšení bezpečnosti v dopravě

Tabulka 54: KO: 3 Obec – řešení negativních vlivů dopravy

3.4.1.9. Opatření 9: Cyklodoprava (3.1.6.)

Specifický cíl strategie	Klíčová oblast SCLLD: 3. Obec Specifický cíl: 3.1. Doprava
Název opatření	Cyklodoprava (3.1.6.)
Vazba na specifický cíl IROP	Specifický cíl 4.1: Posílení komunitně vedeného místního rozvoje za účelem zvýšení kvality života ve venkovských oblastech a aktivizace místního potenciálu Specifický cíl 1.2: Zvýšení podílu udržitelných forem dopravy
Popis opatření	<p>Opatření vychází z problémů a potřeb, které byly definovány v rámci analýzy území z hlediska cyklodopravy a podmínek pro její rozvoj. Tyto problémy jsou následující:</p> <p>V území MAS je sice hustá síť cyklotras, nicméně cyklotrasy byly značeny jako produkt cestovního ruchu, a tudíž vedou v nepříliš obydlených oblastech a spojují zejména turistické cíle. S ohledem na nárůst automobilové dopravy a technický stav komunikací je cyklistická doprava, jakožto jedna z druhů dopravy řešící dopravní obslužnost, spíše místně zacílenou možnou alternativou. Cílem je rovněž snížit rizika úrazů cyklistů, kteří i za stávajících podmínek kolo používají jako dopravní prostředek pro cestu do škol či zaměstnání a jediným řešením je pro ně v současnosti jízda po komunikacích s automobilovou dopravou.</p> <p>Bezpečné používání kol není problémem pouze u cest z jedné obce do druhé, ale rovněž i v rámci větších sídel v území MAS. Automobilová doprava postupně vytlačuje jiné způsoby dopravy (pěší i cyklo) tím, že na zdraví ohrožuje jak chodce, tak cyklisty. Na druhé straně však intenzita automobilové dopravy způsobuje zhoršování kvality ovzduší v těchto sídlech, takže ve výsledku jsou ohroženi i obyvatelé v těchto sídlech bydlící. V dotčených sídlech není připravena infrastruktura pro oddělení cyklodopravy od automobilové dopravy, nicméně jak vyplývá, z dopravních průzkumů potenciál pro toto oddělení existuje.</p> <p>Cílem opatření je proto zvýšit míru využívání cyklodopravy do škol, zaměstnání případně i za jinými účely (např. veřejné služby) ve vzdálenostech do 5 km a tím pomoci ke zlepšení ovzduší v dotčených sídlech. Cílem je rovněž snížit rizika úrazů cyklistů, kteří i za stávajících podmínek kolo používají jako dopravní prostředek pro cestu do škol či zaměstnání.</p>
Typy projektů	<p>Opatření je složeno z aktivit, z nichž pouze níže uvedené jsou podporovatelné v rámci tohoto opatření Programového rámce IROP.</p> <ul style="list-style-type: none"> • Výstavba a rekonstrukce cyklostezek za účelem dopravy do zaměstnání, škol a za účelem jiných služeb • Výstavba a modernizace cyklotras • Doplnění mobiliáře (lavičky, odpočívadla, koše, informační panely) na stávající i nově vznikající cyklotrasy a cyklostezky <p>Mezi podporovanými projekty budou především ty, které se budou zaměřovat na budování cyklostezek a cyklotras, které pomohou propojit sídla či části sídel, kde byla zjištěna vysoká intenzita cyklodopravy nebo vysoký potenciál cílové skupiny k využívání kola pro dopravu do škol či zaměstnání. Tyto lokality byly zjištěny ve všech větších sídlech regionu, především tam, kde je plnotřídní základní škola nebo střední škola.</p>

Příjemci podpory	<ul style="list-style-type: none"> • obce • organizace zřizované nebo zakládané kraji • organizace zřizované nebo zakládané obcemi • subjekty zajišťující dopravní obslužnost, uvedené v § 8 odst. 1 zákona č. 194/2010 Sb., o veřejných službách v přepravě cestujících a o změně dalších zákonů, tedy stát, kraje a obce, pokud poskytují veřejné služby v přepravě cestujících samy, a dopravci, kteří jsou provozovateli veřejné linkové dopravy podle zákona č. 111/1994 Sb., o silniční dopravě, na základě smlouvy o veřejných službách v přepravě cestujících
Minimální a maximální výše způsobilých výdajů	MAS předpokládá stanovení limitů a bude o nich informovat ve své výzvě.
Principy preferenčních kritérií	Konkrétní preferenční kritéria budou stanovené až v konkrétní výzvě MAS
Výsledky	
	Indikátory výsledku
	Kód NČI2014+ Název indikátoru
	7 63 10 Podíl cyklistiky na přepravních výkonech
	Indikátor výstupu
	Kód NČI2014+ Název indikátoru
	7 61 00 Délka nově vybudovaných cyklostezek a cyklotras
	7 62 00 Délka rekonstruovaných cyklostezek a cyklotras

Tabulka 55: Cyklodoprava

3.4.1.10. Opatření 10: Ochrana zdraví a majetku obyvatel (3.2.1.)

Specifický cíl strategie	Klíčová oblast SCLLD: 3 OBEC Specifický cíl: 3.2. Bezpečnost
Název opatření	Ochrana zdraví a majetku obyvatel (3.2.1.)
Vazba na specifický cíl IROP	Specifický cíl 4.1. Posílení komunitně vedeného místního rozvoje za účelem zvýšení kvality života ve venkovských oblastech a aktivizace místního potenciálu Specifický cíl 1.3. Zvýšení připravenosti k řešení a řízení rizik a katastrof
Popis opatření	3.2.1. Ochrana zdraví a majetku (vybavení a akceschopnost SDH) Opatření vychází z problémů a potřeb, které byly definovány v rámci analýzy území, problémy jsou následující: Některé části území jsou bezprostředně vystaveny riziku povodní, jiné části území jsou oblastmi ohrožené suchem. Zejména v posledních letech došlo k událostem /povodně 2001 a 2013/, kdy bylo nezbytné podílet se na minimalizaci rizik a odstraňování následků živelných katastrof. Došlo ke spolupráci všech složek IZS/integrovaného záchranného systému, a jednotky SDH měly v této činnosti své nezastupitelné místo. Cílem opatření je zvýšení odolnosti stanice vůči účinkům mimořádné události, aby složka IZS mohla plnit své úkoly v době mimořádné události.

	<p>Zvýšení odolnosti stanic složek IZS, jmenovitě zbrojnic jednotek SDH obcí bude spočívat ve stavebních úpravách a řešení, které zabezpečí:</p> <ul style="list-style-type: none"> - modernizaci nebo výstavbu nových garážových prostor s cílem řádného garážování techniky a uskladnění prostředků před povětrnostními vlivy (mráz, voda) vč. zajištění kontinuální připravenosti techniky a prostředků k nasazení (zdroje el. energie), - snížení energetické závislosti na externím zásobování energiemi pro vytápění a světlo ve stanicích a zbrojnicích (nezávislé topení, ohřev vody apod.), - náhradní zdroje elektrické energie pro nouzový provoz stanic a zbrojnic, - opatření proti vniku povodňové vody do stanic složek IZS ležících v záplavovém území, <p>-vytvoření podmínek pro rychlý výjezd jednotek SDH obcí, tak jak vyplývá z dokumentu</p> <p>„Zajištění odolnosti a vybavenosti základních složek integrovaného záchranného systému – Policie ČR a Hasičského záchranného sboru ČR (včetně JSDH) v území, s důrazem na přizpůsobení se změnám klimatu a novým rizikům v období 2014 – 2020“ (dále jen Zajištění odolnosti a vybavenosti základních složek IZS).</p> <p>Území MAS Vyhličky, z.s. většinou náleží do správního obvodu ORP Mělník, které je dle přílohy č. 5 PD IROP ohroženo zvýšeným rizikem sucha, území spadající do správního obvodu ORP Brandýs nad Labem je ohroženo zvýšeným rizikem sucha a haváriemi nebezpečných látek.</p>
<p>Typy projektů</p>	<p>Opatření SCLLD je složeno z aktivit, z nichž pouze níže uvedené jsou podporované v rámci tohoto opatření Programového rámce IROP 3.2.1.</p> <p>Úpravy stanice základní složky IZS ve stávající dislokaci. Účelem je zvýšení odolnosti stanice vůči účinkům mimořádné události, aby složka IZS mohla plnit své úkoly v době mimořádné události. Realizovány budou stavební úpravy stávajícího objektu, v odůvodněných případech stavba nového objektu, a pořízení potřebného vybavení či technologií. Bude se jednat například o:</p> <ul style="list-style-type: none"> - modernizaci nebo výstavbu nových garážových prostor s cílem řádného garážování techniky a uskladnění prostředků před povětrnostními vlivy (mráz, voda) vč. zajištění kontinuální připravenosti techniky a prostředků k nasazení (zdroje el. energie), - snížení energetické závislosti na externím zásobování energiemi pro vytápění a světlo ve stanicích a zbrojnicích (nezávislé topení, ohřev vody apod.), - náhradní zdroje elektrické energie pro nouzový provoz stanic a zbrojnic, - opatření proti vniku povodňové vody do stanic složek IZS ležících v záplavovém území, <p>-vytvoření podmínek pro rychlý výjezd jednotek SDH obcí,</p> <p>Cílem je posílení vybavení složek IZS pro řešení mimořádných událostí, spojených s uvedenými jevy, které mají negativní dopad na infrastrukturu dopravy, průmyslu a na obytné a veřejné budovy.</p>
<p>Příjemci podpory</p>	<ul style="list-style-type: none"> • obce, které zřizují jednotky požární ochrany (§ 29 zákona č. 133/1985 Sb., o požární ochraně) - jednotky sboru dobrovolných hasičů kategorie II a III (podle přílohy zákona o požární ochraně);

Minimální a maximální výše způsobilých výdajů	MAS předpokládá stanovení limitů a bude o nich informovat ve své výzvě.	
Principy preferenčních kritérií	Konkrétní preferenční kritéria budou stanovené až v konkrétní výzvě MAS	
Výsledky		
	Indikátory výsledku	
	Kód NČI2014+	Název indikátoru
	5 75 20	Počet exponovaných území s nedostatečnou připraveností složek IZS
	Indikátor výstupu	
	Kód NČI2014+	Název indikátoru
	5 75 01	Počet nových a modernizovaných objektů sloužících složkám IZS

Tabulka 56: KO: 3 Obec – Ochrana zdraví a majetku obyvatel

3.4.2. Programový rámec OPZ

V rámci SCLLD MAS jsou k podpoře navrženy níže uvedené klíčové oblasti a cíle.

Klíčová oblast LIDÉ

- SC 1.2. Sociální služby a sociální práce (2 opatření)
- SC 1.4. Komunita a její soudržnost (1 opatření)

Klíčová oblast PRÁCE

- SC 2.1. Zaměstnanost (2 opatření)

Jde tedy o programový rámec, který se odvíjí pouze ze dvou klíčových oblastí a v obecném smyslu je zaměřen na práci s cílovými skupinami, které vykazují různá znevýhodnění v rámci trhu práce či sociálních vztahů.

3.4.2.1. Opatření 1: Podpora poskytování vybraných sociálních služeb v souladu se zákonem č. 108/2006 Sb. (1.2.2.)

Specifický cíl strategie	Klíčová oblast SCLLD: 1 LIDÉ Specifický cíl: 1.2. Sociální služby a sociální práce
Název opatření	Podpora poskytování vybraných sociálních služeb v souladu se zákonem č. 108/2006 Sb. (1.2.2.)
Vazba opatření na specifický cíl 2.3.1 OPZ	Specifický cíl 2.3.1.: Zvýšit zapojení lokálních aktérů do řešení problémů nezaměstnanosti a sociálního začleňování ve venkovských oblastech Podporované téma: Sociální služby a sociální začleňování

<p>Popis cíle u každého opatření programového rámce</p>	<p>Cílem je zvýšit kvalitu a dostupnost sociálních služeb tak, aby tyto služby mohly využívat všechny identifikované potřebné cílové skupiny. Cíl bude naplňován prostřednictvím zvyšování kvality (rozsah poskytovaných služeb), efektivity (zvyšování hospodárnosti) a územní dostupnosti sociálních služeb tak, aby tyto služby mohly využívat všechny identifikované potřebné cílové skupiny v celém území MAS území MAS.</p>
<p>Popis provázanosti navrhovaných opatření</p>	<p>Opatření je provázáno s opatřením IROP 1.2.3. Infrastruktura pro lepší sociální služby. Vazba na ostatní opatření SCLLD a operačních programů popsána na str. 236 -238.</p>
<p>Priorizace navrhovaných opatření</p>	<p>a) Opatření financovaná z alokované částky:</p> <ul style="list-style-type: none"> • Dle popisu možných zaměření projektů uvedeného specifického cíle, všechna opatření financovaná z alokované částky <p>b) Opatření financovaná z alokované částky v případě navýšení alokace = zásobník opatření:</p> <ul style="list-style-type: none"> • Všechna opatření financovaná z původní alokované částky
<p>Časový harmonogram realizace opatření ve vazbě na finanční plán</p>	<p>Výzvy dle harmonogramu</p>
<p>Popis možných zaměření projektů realizovaných v rámci opatření</p>	<p>Budou podporovány tyto druhy sociálních služeb:</p> <p>Odborné sociální poradenství, podpora mobilních mobilní terénních týmů poskytující odborné sociální poradenství</p> <p>Terénní programy (poskytované osobám, které vedou rizikový způsob života nebo jsou tímto způsobem života ohroženy; služba je určena pro problémové skupiny osob, uživatele návykových látek nebo omamných psychotropních látek, osoby bez přístřeší, osoby žijící v sociálně vyloučených lokalitách a jiné sociálně ohrožené skupiny; cílem služby je tyto osoby vyhledávat a minimalizovat rizika jejich způsobu života)</p> <p>Sociálně aktivizační služby pro rodiny s dětmi (poskytované rodinám s dětmi, u nichž je ohrožen vývoj dítěte v důsledku dopadů dlouhodobé krizové sociální situace, kterou rodiče nedokáží sami bez pomoci překonat, a u nichž existují další rizika ohrožení vývoje dítěte)</p> <p>Raná péče (poskytovaná dítěti a rodičům dítěte ve věku do 7 let, které je zdravotně postižené, nebo jehož vývoj je ohrožen v důsledku nepříznivého zdravotního stavu; služba je zaměřená na podporu rodiny a podporu vývoje dítěte s ohledem na jeho specifické potřeby); služby poskytované rodinám s dítětem se specifickými potřebami umožňují rodičům a pečujícím osobám sociální začlenění a působí preventivně proti jejich sociálnímu vyloučení (rodiče a pečující osoby se mohou díky podpoře služeb rané péče snadněji zapojit do sociálního, pracovního a ekonomického života společnosti)</p> <p>Kontaktní centra (nizkoprahová zařízení pro osoby ohrožené závislostí na návykových látkách; cílem služby je snižování sociálních a zdravotních rizik spojených se zneužíváním návykových látek)</p> <p>Nizkoprahová zařízení pro děti a mládež (pro děti a mládež ve věku od 15 do 26 let ohrožené společensky nežádoucími jevy; cílem služby je zlepšit kvalitu jejich života předcházením nebo snížením sociálních a zdravotních</p>

	<p>rizik souvisejících se způsobem jejich života, umožnit jim lépe se orientovat v jejich sociálním prostředí a vytvářet podmínky k řešení jejich nepříznivé sociální situace); bude podporována cílová skupina ve věku od 15 do 26 let s cílem podpory sociálního začleňování a zvyšování kompetencí umožňujících lépe se začlenit a uplatnit na trhu práce</p> <p>Sociální rehabilitace (soubor specifických činností směřujících k dosažení samostatnosti, nezávislosti a soběstačnosti osob, a to rozvojem jejich specifických schopností a dovedností, posilováním návyků a nácvikem výkonu běžných, pro samostatný život nezbytných činností alternativním způsobem využívajícím zachovaných schopností, potenciálů a kompetencí); u této služby sociální prevence bude podporována pouze terénní a ambulantní forma jejího poskytování</p> <p>Sociálně terapeutické dílny (pro osoby se sníženou soběstačností z důvodu zdravotního postižení, které nejsou z tohoto důvodu umístitelné na otevřeném ani chráněném trhu práce; cílem je dlouhodobá a pravidelná podpora zdokonalování pracovních návyků a dovedností prostřednictvím sociálně pracovní terapie)</p> <p>Osobní asistence poskytovaná osobám, které mají sníženou soběstačnost z důvodu věku, chronického onemocnění nebo zdravotního postižení</p> <p>Odlehčovací služby pro osoby pečující v jejich přirozeném sociálním prostředí o osoby se sníženou soběstačností z důvodu věku, chronického onemocnění nebo zdravotního postižení; u této služby sociální péče bude podporována i pobyťová forma jejího poskytování</p>
<p>Podporované cílové skupiny</p>	<ul style="list-style-type: none"> • Osoby sociálně vyloučené a osoby sociálním vyloučením ohrožené • Osoby se zdravotním postižením (včetně osob s duševním onemocněním) • Osoby s kombinovanými diagnózami • Osoby žijící v sociálně vyloučených lokalitách • Imigranti a azylantů • Bezdomovci a osoby žijící v nevyhovujícím nebo nejistém ubytování • Oběti trestné činnosti • Osoby pečující o malé děti • Osoby pečující o jiné závislé osoby • Rodiče samoživitelé • Osoby dlouhodobě či opakovaně nezaměstnané • Osoby ohrožené předlužeností • Osoby ohrožené domácím násilím a závislostmi • Osoby v nebo po výkonu trestu • Osoby opouštějící institucionální zařízení • Neformální pečovatelé • Osoby ohrožené vícenásobnými riziky • Osoby ohrožené specifickými zdravotními riziky
<p>Typy příjemců podpory</p>	<ul style="list-style-type: none"> • Poskytovatelé sociálních služeb registrovaní dle zákona č. 108/2006 Sb., o sociálních službách
<p>Absorpční kapacita MAS ve vztahu k realizaci opatření</p>	<p>Území MAS spadá pod území čtyř ORP kde probíhá prakticky kontinuální komunitní plánování sociálních služeb. Tento sektor se v území rychle rozvíjí a roste i počet organizací specializujících se na poskytování sociálních služeb</p>

	ve venkovském prostoru. Služby poskytují jak obce/města, tak NNO. Navýšení kapacity poskytovaných služeb využijí 2 obce a 1 NNO.	
Vliv navrhovaných opatření na naplňování horizontálních témat OPZ	Rovné příležitosti a nediskriminace - neutrální vliv Rovné příležitosti mužů a žen - neutrální vliv Udržitelný rozvoj - neutrální vliv	
Principy preferenčních kritérií	Cílem procesu schvalování projektů je vybrat k financování kvalitní projekty, tj. takové, jejichž výsledky povedou při využití co nejméně zdrojů k naplňování cílů opatření a tedy i SCLLD. Preferenční kritéria budou stanovena až v konkrétní výzvě MAS s ohledem na kritéria konkrétního OP a na společná preferenční kritéria stanovená v kapitole Principy stanovení společných preferenčních kritérií. MAS bude předložené projekty vždy hodnotit z hlediska účelnosti, efektivnosti, hospodárnosti a proveditelnosti. Další preferenční kritéria budou stanovena s ohledem na potřebnost projektů k naplňování cílů SCLLD	
Výsledky		
	Indikátory výsledku	
	Kód NČI2014+	Název indikátoru
	670 10	Využívání podpořených služeb
	673 10	Bývalí účastníci projektů u nichž intervence formou sociální práce naplnila svůj účel
	673 15	Bývalí účastníci projektů v oblasti sociálních služeb, u nichž služba naplnila svůj účel
	Indikátor výstupu	
	Kód NČI2014+	Název indikátoru
	600 00	Celkový počet účastníků
	620 00	Počet projektů, které zcela nebo z části provádějí sociální partneři nebo nevládní organizace
	67 001	Kapacita podpořených služeb

Tabulka 57: KO: Lidé – Sociální služby

3.4.2.2. Opatření 2: Prorodinná opatření (1.2.5.)

Specifický cíl strategie	Klíčová oblast SCLLD: 1 LIDÉ Specifický cíl: 1.2. Sociální služby a sociální práce
Název opatření a vazba na SCLLD	Prorodinná opatření (1.2.5.)
Vazba opatření na specifický cíl 2.3.1 OPZ	Specifický cíl 2.3.1.: Zvýšit zapojení lokálních aktérů do řešení problémů nezaměstnanosti a sociálního začleňování ve venkovských oblastech Podporované téma: Prorodinná opatření Vazba uvedeného opatření na specifický cíl 2.3.1 spočívá v podpoře zařízení, která doplní chybějící kapacitu stávajících institucionálních forem zařízení

	(typu školní družiny, kluby), s možností podpory příměstských táborů v době školních prázdnin a podpoře dětských skupin pro podniky i veřejnost
Popis cíle u každého opatření programového rámce	Cílem opatření je umožnit rodinám ve venkovském prostoru sladění rodinného a pracovního života, které je vzhledem k dojížděkové vzdálenosti za zaměstnáním zejména v odlehlejších částech regionu často obtížné. Cíl bude naplňován prostřednictvím: podpory příměstských táborů pro děti mladšího školního i předškolního věku rozvoje kapacit zařízení pečujících o děti mladšího školního věku (školní kluby) i předškolního věku (dětské skupiny) a zajištění kvalifikovaného personálu formou vzdělávání chův a dalšího vzdělávání podle zákona 179/2006 Sb.
Popis provázanosti navrhovaných opatření	Opatření je provázáno s opatřením IROP 1.1.1. Dostupná a kvalitní předškolní výchova, IROP 1.1.2. Kvalitní základní vzdělávání a opatření OROP 1.1.3. Podpora zájmového a neformálního vzdělávání mládeže. Vazba na ostatní opatření SCLLD a operačních programů popsána na str. 236 -238
Priorizace navrhovaných opatření	c) Opatření financovaná z alokované částky: <ul style="list-style-type: none"> Dle popisu možných zaměření projektů uvedeného specifického cíle, všechna opatření financovaná z alokované částky d) Opatření financovaná z alokované částky v případě navýšení alokace = zásobník opatření: Všechna opatření financovaná z původní alokované částky
Časový harmonogram realizace opatření ve vazbě na finanční plán	Výzvy 2017, 2018, 2019, 2020, 2021, 2022 s možností realizace
Popis možných zaměření projektů realizovaných v rámci opatření	Rozšiřování služeb školních družin a školních klubů. Organizace příměstských táborů v době školních prázdnin pro děti mladšího školního věku Vznik, transformace a provoz dětských skupin dle zákona č. 247/2014 Sb., o poskytování služby péče o dítě v dětské skupině (transformací je myšlen příspěvek na úpravy zařízení, aby vyhovovalo podmínkám zákona č. 247/2014 Sb.). Příprava a realizace dalšího vzdělávání podle zákona č. 179/2006 Sb., o ověřování a uznávání výsledků dalšího vzdělávání (vykonání zkoušky)
Podporované cílové skupiny	<ul style="list-style-type: none"> Osoby vracějící se na trh práce po návratu z mateřské/rodičovské dovolené Rodiče s malými dětmi Osoby pečující o malé děti
Typy příjemců podpory	<ul style="list-style-type: none"> Nestátní neziskové organizace Obce dle zákona č. 128/2000 Sb., o obcích Vzdělávací a poradenské instituce Školy a školská zařízení Obchodní korporace OSVČ

Absorpční kapacita MAS ve vztahu k realizaci opatření	Vzhledem k tomu, že cílem opatření je vytvářet podmínky pro sladování rodinného a pracovního života, vytvoří hlavní absorpční kapacitu území, které je postiženo vyšší nezaměstnaností, větší dojezdovou vzdáleností za prací a je více ohroženo sociální exkluzí. V území MAS jsou 3 obce, které řeší situaci péčí o děti předškolního věku formou dětských skupin, v území MAS působí 3 NNO, které pracují a mají zájem pracovat s dětmi v době hlavních školních prázdnin, v území MAS působí i DDM, který vyvíjí aktivity pro děti v průběhu prázdnin a školního volna.	
Vliv navrhovaných opatření na naplňování horizontálních témat OPZ	Podporované projekty budou z hlediska horizontálních témat neutrální až pozitivní. Rovné příležitosti a nediskriminace - neutrální vliv Rovné příležitosti mužů a žen – pozitivní vliv „ projekty jsou zaměřeny pro usnadnění návratu pečujícího rodiče na trh práce, popřípadě podporují udržení na tomto trhu v případě, kdy jeden z rodičů musí o děti pečovat nad rámec své dovolené v době školních prázdnin Udržitelný rozvoj – neutrální vliv	
Principy preferenčních kritérií	Cílem procesu schvalování projektů je vybrat k financování kvalitní projekty, tj. takové, jejichž výsledky povedou při využití co nejméně zdrojů k naplňování cílů opatření a tedy i SCLLD. Preferenční kritéria budou stanovena až v konkrétní výzvě MAS s ohledem na kritéria konkrétního OP a na společná preferenční kritéria stanovená v kapitole Principy stanovení společných preferenčních kritérií. MAS bude předložené projekty vždy hodnotit z hlediska účelnosti, efektivnosti, hospodárnosti a proveditelnosti. Další preferenční kritéria budou stanovena s ohledem na potřebnost projektů k naplňování cílů SCLLD	
Výsledky	Indikátory výsledku	
	Kód NČI2014+	Název indikátoru
	501 10	Počet os. využívajících zařízení péče o děti předšk. věku
	501 20	Počet osob využívajících zařízení péče o děti ve věku do 3 let
	626 00	Účastníci, kteří získali kvalifikaci po ukončení své účasti
	627 00	Účastníci zaměstnaní po ukončení své účasti, vč. OSVČ
	628 00	Znevýhodnění účastníci, kteří po ukončení své účasti hledají zaměstnání, jsou v procesu vzdělávání/odb. přípravy, rozšiřují si kvalifikaci nebo jsou zaměstnaní, a to i OSVČ
	Indikátor výstupu	
	Kód NČI2014+	Název indikátoru
	500 01	Kapacita podpořených zařízení péče o děti nebo vzd. zařízení
	501 00	Počet podpořených zařízení péče o děti předškolního věku
	600 00	Celkový počet účastníků

Tabulka 58: KO: 1 Lidé – Prorodinná opatření

3.4.2.3. Opatření 3: Podpora rozvoje komunitních center (1.4.4.)

Specifický cíl strategie	Klíčová oblast SCLLD: 1. Lidé Specifický cíl: 1.4. Komunita a její soudržnost
Název opatření	Podpora rozvoje komunitních center (1.4.4.)
Vazba opatření na specifický cíl 2.3.1 OPZ	Specifický cíl 2.3.1.: Zvýšit zapojení lokálních aktérů do řešení problémů nezaměstnanosti a sociálního začleňování ve venkovských oblastech Podporované téma: Sociální služby a sociální začleňování Vazba uvedeného opatření na specifický cíl 2.3.1, spočívá v podpoře komunitní sociální práce a komunitních center jako prostředků sociálního začleňování nebo prevence sociálního vyloučení
Popis cíle u každého opatření programového rámce	Cílem je zvýšit rozsah a efektivitu sociální práce a programů ve prospěch sociálního začleňování cílových skupin sociálně vyloučených nebo ohrožených sociálním vyloučením. Cíl bude naplňován <ol style="list-style-type: none"> 1. prostřednictvím rozvoje komunitních center na základě výstupů komunitního plánování a podpory sociální práce těchto center s identifikovanými cílovými skupinami v území MAS. 2. realizací programů a činností se společensky prospěšným charakterem (nikoli komerčním), který mají pozitivní dopad na osoby z cílových skupin v území příslušné MAS i mimo vybudovaná komunitní centra. Podporovány budou programy realizované v přirozeném sociálním prostředí osob z cílových skupin, tj. aktivity realizované terénní nebo ambulantní formou.
Popis provázanosti navrhovaných opatření	Opatření je provázáno s opatřením IROP 1.2.4. Infrastruktura pro kvalitní sociální služby dostupné i v odlehlých obcích a opatření IROP 1.4.4. Podpora rozvoje a činnosti komunitních center. Vazba na ostatní opatření SCLLD a operačních programů popsána na str. 236 -238.
Priorizace navrhovaných opatření	e) Opatření financovaná z alokované částky: <ul style="list-style-type: none"> • Dle popisu možných zaměření projektů uvedeného specifického cíle, všechna opatření financovaná z alokované částky f) Opatření financovaná z alokované částky v případě navýšení alokace = zásobník opatření: Všechna opatření financovaná z původní alokované částky
Časový harmonogram realizace opatření ve vazbě na finanční plán	Výzvy dle harmonogramu
Popis možných zaměření projektů realizovaných v rámci opatření	Podpora činnosti a rozvoje komunitních center, koordinace činností centra a vytváření kumulovaná nabídka aktivit. Komunitní centrum musí vždy nabízet aktivity, které mají sociální rozměr a jsou realizovány/koordinovány/organizovány minimálně jednou osobou s odbornou způsobilostí sociálního pracovníka , dle zákona č. 108/2006 Sb. Aktivity realizované v komunitních centrech zároveň nejsou definovány jako úkon či činnost v zákoně č. 108/2006 Sb., mohou však být doplňkem

	<p>registrovaných sociálních služeb. U polyfunkčních komunitních center musí být zajištěna kumulovaná nabídka aktivit.</p> <p>Podporovány budou aktivity zaměřené na pomoc komunitám zlepšit nebo obnovit jejich schopnost sociálního fungování v jejich přirozeném prostředí.</p> <p>Komunitní sociální pracovník garantuje, že komunitní sociální práce je realizována v souladu s principy komunitní práce a s etickým kodexem sociální práce. Na komunitní práci se podílejí i další subjekty, zejména členové komunity.</p> <p>Komunitní práce je naplňována prostřednictvím:</p> <ul style="list-style-type: none"> • Aktivizace cílové skupiny, rozvojem participace, zplnomocněním CS, kolektivní/ skupinovou spoluprací, prací s místními zdroji, • Je specifická svým komplexním přístupem, sdílenou zodpovědností a reflektivní praxí <p>Programy a činnosti nad rámec zmíněného zákona:</p> <p>Aktivity a programy sekundární a terciární prevence pro osoby s chronickým duševním onemocněním a jejich rodinné příslušníky.</p> <p>Aktivity a programy sekundární a terciární prevence pro osoby ohrožené závislostmi nebo osoby závislé na návykových látkách.</p> <p>Aktivity zaměřené na vzdělávání osob z cílových skupin, tj. zejména osob sociálně vyloučených nebo sociálním vyloučením ohrožených + jako doplněk k projektům zaměřeným na vzdělávání cílové skupiny osob (klientů), také vzdělávání pracovníků organizací (NNO, obce atd.), např. formou krátkých workshopů, seminářů apod. šitých na míru konkrétním pracovníkům v území MAS podle jejich skutečných potřeb, a to v maximálním rozsahu do 24 hodin ročně (nikoli tedy realizace či vytváření ucelených komplexních vzdělávacích programů).</p> <p>Aktivity zaměřené na předcházení ekonomické nestability osob z cílových skupin - posilování finanční gramotnosti osob ohrožených předlužeností, dluhové poradenství atd.</p> <p>Aktivity zaměřené na podporu neformální péče (tj. péče poskytovaná v rámci rodin nebo komunit osobami blízkými nebo jinými) a sdílené péče (tj. kombinace péče poskytované profesionálními poskytovateli a neformálními pečovateli), včetně rozvoje domácí paliativní péče (např. terénní mobilní týmy, vzdělávání a poradenství pro osoby pečující atd.)</p>
<p>Podporované cílové skupiny</p>	<ul style="list-style-type: none"> • Osoby sociálně vyloučené a osoby sociálním vyloučením ohrožené • Osoby se zdravotním postižením (včetně osob s duševním onemocněním) • Osoby s kombinovanými diagnózami • Osoby žijící v sociálně vyloučených lokalitách • Osoby s kumulací hendikepů na trhu práce • Imigranti a azylantí • Bezdomovci a osoby žijící v nevyhovujícím nebo nejistém ubytování • Oběti trestné činnosti • Osoby pečující o malé děti a osoby pečující o jiné závislé osoby • Rodiče samoživitelé • Osoby dlouhodobě či opakovaně nezaměstnané • Osoby ohrožené předlužeností • Osoby ohrožené domácím násilím a závislostmi • Osoby v nebo po výkonu trestu a Osoby opouštějící institucionální zařízení

	<ul style="list-style-type: none"> • Osoby sociálně vyloučené a osoby sociálním vyloučením ohrožené • Osoby ohrožené vícenásobnými riziky • Osoby ohrožené specifickými zdravotními riziky
Typy příjemců podpory	<ul style="list-style-type: none"> • Poskytovatelé sociálních služeb registrovaní dle zákona č. 108/2006 Sb., o sociálních službách • Nestátní neziskové organizace • Obce dle zákona č. 128/2000 Sb., o obcích • Organizace zřizované obcemi působící v sociální oblasti • Vzdělávací a poradenské instituce • Školy a školská zařízení
Absorpční kapacita MAS ve vztahu k realizaci opatření	Z vlastního šetření vyplývá, že v území dochází přirozeně ke vzniku multifunkčních center, které kumulují funkce sociální společenské i vzdělávací. V současné době jsou identifikovány 2 - 4 záměry vzniku komunitních center (2 záměry na úrovni registrace projektu na vybudování infrastruktury). V regionu probíhá kontinuálně KPSS které podchycuje i potřeby i poskytování služeb mimo režim zákona č. 108/2006 Sb.
Vliv navrhovaných opatření na naplňování horizontálních témat OPZ	Podporované projekty budou z hlediska horizontálních témat neutrální až pozitivní Rovné příležitosti a nediskriminace – neutrální vliv Rovné příležitosti mužů a žen – neutrální vliv Udržitelný rozvoj – neutrální vliv
Principy preferenčních kritérií	Cílem procesu schvalování projektů je vybrat k financování kvalitní projekty, tj. takové, jejichž výsledky povedou při využití co nejméně zdrojů k naplňování cílů opatření a tedy i SCLLD. Konkrétní preferenční kritéria budou stanovené až v konkrétní výzvě MAS
Výsledky	Indikátory výsledku
	Kód NČI2014+ Název indikátoru
	67 010 Využívání podpořených služeb
	67 315 Bývalí účastníci projektů v oblasti sociálních služeb, u nichž služba naplnila svůj účel
	67 310 Bývalí účastníci projektů u nichž intervence formou sociální práce naplnila svůj účel
	6 26 00 Účastníci, kteří získali kvalifikaci po ukončení své účasti
	6 27 00 Účastníci zaměstnaní po ukončení své účasti, včetně OSVČ
	6 28 00 Znevýhodnění účastníci, kteří po ukončení své účasti hledají zaměstnání, jsou v procesu vzdělávání/odborné přípravy, rozšiřují si kvalifikaci nebo jsou zaměstnaní, a to i OSVČ
	Indikátor výstupu
	Kód NČI2014+ Název indikátoru
	60 000 Celkový počet účastníků
	67 001 Kapacita podpořených služeb
	55 102 Počet podpořených komunitních center

Tabulka 59: Podpora rozvoje komunitních center

3.4.2.4. Opatření 4: Podpora rozvoje sociálního podnikání (2.1.3.)

Specifický cíl strategie	Klíčová oblast SCLLD: 2. Práce Specifický cíl: 2.1. Zaměstnanost
Název opatření	Podpora rozvoje sociálního podnikání (2.1.3.)
Vazba opatření na specifický cíl 2.3.1 OPZ	Specifický cíl 2.3.1.: Zvýšit zapojení lokálních aktérů do řešení problémů nezaměstnanosti a sociálního začleňování ve venkovských oblastech Podporované téma: Sociální podnikání Vazba uvedeného opatření na specifický cíl 2.3.1, spočívá v podpoře vzniku a rozvoji nových podnikatelských aktivit v oblasti sociálního podnikání – integračního sociálního podniku či vznik a rozvoj nových podnikatelských aktivit v oblasti sociálního podnikání – environmentálního sociálního podniku
Popis cíle u každého opatření programového rámce	Cílem opatření je podpořit zaměstnanost znevýhodněných cílových skupin podporou vzniku a rozvoje integračních sociálních a environmentálních sociálních podniků v regionu. Cíl bude naplňován zejména podporou rozvoje stávajících subjektů, které vykazují znaky sociálního a environmentálního sociálního podnikání i podporou subjektů zcela nových. Podmínkou projektu bude začlenění subjektu do databáze/sítě existujících sociálních podniků Cílem opatření je podpořit zaměstnanost znevýhodněných cílových skupin podporou vzniku a rozvoje integračních sociálních a environmentálních sociálních podniků v regionu.
Popis provázanosti navrhovaných opatření	Opatření je provázáno s opatřením IROP Podpora rozvoje sociálního podnikání. Vazba na ostatní opatření SCLLD a operačních programů popsána na str. 236 -238.
Priorizace navrhovaných opatření	g) Opatření financovaná z alokované částky: <ul style="list-style-type: none"> Dle popisu možných zaměření projektů uvedeného specifického cíle, všechna opatření financovaná z alokované částky h) Opatření financovaná z alokované částky v případě navýšení alokace = zásobník opatření: Všechna opatření financovaná z původní alokované částky
Časový harmon. realizace opatření ve vazbě na fin. plán	Výzvy dle harmonogramu
Popis možných zaměření projektů realizovaných v rámci opatření	Vytvoření a zachování pracovních míst pro cílové skupiny podle typu integračního sociálního podniku. Vzdělávání zaměstnanců z cílových skupin a ostatních zaměstnanců sociálního podniku. Marketingové aktivity integračního sociálního podniku. Provozování integračního sociálního podniku Vznik a rozvoj environmentálního sociálního podniku Aktivity se vážou na nové podnikatelské aktivity nového, nebo stávajícího podnikajícího subjektu
Podporované cílové skupiny	<ul style="list-style-type: none"> Osoby sociálně vyloučené nebo ohrožené sociálním vyloučením

	<ul style="list-style-type: none"> Osoby dlouhodobě nezaměstnané (uchazeči o zaměstnání evidovaní na ÚP ČR déle než 1 rok) Osoby opakovaně nezaměstnané (uchazeči o zaměstnání, jejichž doba evidence na ÚP ČR dosáhla v posledních 2 letech souborné délky 12 měsíců) Osoby se zdravotním postižením (viz § 67 zákona č. 435/2004 Sb., o zaměstnanosti) Osoby v nebo po výkonu trestu (osoby opouštějící výkon trestu odnětí svobody, a to do 12 měsíců po opuštění výkonu trestu) Osoby opouštějící institucionální zařízení (zařízení pro výkon ústavní nebo ochranné výchovy¹⁵, a to do 12 měsíců od opuštění zařízení) 								
Typy příjemců podpory	<ul style="list-style-type: none"> Obchodní korporace OSVČ NNO 								
Absorpční kapacita MAS ve vztahu k realizaci opatření	Z vlastního šetření vyplývá, že v současnosti v území působí 2 firmy s prvky sociálního podnikání, které uvažují o rozšíření provozu, respektive o posun v podnikání ve smyslu podmínek a pravidel sociálního podnikání, cca polovina jsou obchodní korporace, 1 x OSVČ a polovina NNO.								
Vliv navrhovaných opatření na naplňování horizontálních témat OPZ	<p>Rovné příležitosti a nediskriminace – neutrální vliv</p> <p>Rovné příležitosti mužů a žen - neutrální vliv</p> <p>Udržitelný rozvoj – neutrální vliv</p>								
Principy preferenčních kritérií	<p>Cílem procesu schvalování projektů je vybrat k financování kvalitní projekty, tj. takové, jejichž výsledky povedou při využití co nejméně zdrojů k naplňování cílů opatření a tedy i SCLLD.</p> <p>Konkrétní preferenční kritéria budou stanovené až v konkrétní výzvě MAS</p>								
Výsledky	Indikátory výsledku								
	<table border="1"> <thead> <tr> <th>Kód NČI2014+</th> <th>Název indikátoru</th> </tr> </thead> <tbody> <tr> <td>1 02 11</td> <td>Počet sociálních podniků vzniklých díky podpoře, které fungují i po ukončení podpory</td> </tr> <tr> <td>6 26 00</td> <td>Účastníci, kteří získali kvalifikaci po ukončení své účasti</td> </tr> <tr> <td>6 28 00</td> <td>Znevýhodnění účastníci, kteří po ukončení své účasti hledají zaměstnání, jsou v procesu vzdělávání/odborné přípravy, rozšiřují si kvalifikaci nebo jsou zaměstnaní, a to i OSVČ</td> </tr> </tbody> </table>	Kód NČI2014+	Název indikátoru	1 02 11	Počet sociálních podniků vzniklých díky podpoře, které fungují i po ukončení podpory	6 26 00	Účastníci, kteří získali kvalifikaci po ukončení své účasti	6 28 00	Znevýhodnění účastníci, kteří po ukončení své účasti hledají zaměstnání, jsou v procesu vzdělávání/odborné přípravy, rozšiřují si kvalifikaci nebo jsou zaměstnaní, a to i OSVČ
Kód NČI2014+	Název indikátoru								
1 02 11	Počet sociálních podniků vzniklých díky podpoře, které fungují i po ukončení podpory								
6 26 00	Účastníci, kteří získali kvalifikaci po ukončení své účasti								
6 28 00	Znevýhodnění účastníci, kteří po ukončení své účasti hledají zaměstnání, jsou v procesu vzdělávání/odborné přípravy, rozšiřují si kvalifikaci nebo jsou zaměstnaní, a to i OSVČ								
	Indikátor výstupu								
	<table border="1"> <thead> <tr> <th>Kód NČI2014+</th> <th>Název indikátoru</th> </tr> </thead> <tbody> <tr> <td>1 02 13</td> <td>Počet sociálních podniků vzniklých díky podpoře</td> </tr> <tr> <td>1 02 12</td> <td>Počet podpořených již existujících sociálních podniků</td> </tr> <tr> <td>6 00 00</td> <td>Celkový počet účastníků</td> </tr> </tbody> </table>	Kód NČI2014+	Název indikátoru	1 02 13	Počet sociálních podniků vzniklých díky podpoře	1 02 12	Počet podpořených již existujících sociálních podniků	6 00 00	Celkový počet účastníků
Kód NČI2014+	Název indikátoru								
1 02 13	Počet sociálních podniků vzniklých díky podpoře								
1 02 12	Počet podpořených již existujících sociálních podniků								
6 00 00	Celkový počet účastníků								

Tabulka 60: Podpora rozvoje sociálního podnikání

3.4.2.5. Opatření 5: Podpora inovativních forem zaměstnávání (2.1.1.)

Specifický cíl strategie	Klíčová oblast SCLLD: 2 PRÁCE Specifický cíl: 2.1. Zaměstnanost
Název opatření	Podpora inovativních forem zaměstnávání (2.1.1.)
Vazba opatření na specifický cíl 2.3.1 OPZ	Specifický cíl 2.3.1.: Zvýšit zapojení lokálních aktérů do řešení problémů nezaměstnanosti a sociálního začleňování ve venkovských oblastech Podporované téma: Zaměstnanost Vazba uvedeného opatření na specifický cíl 2.3.1, spočívá ve zvyšování uplatnitelnosti osob ohrožených sociálním vyloučením nebo osob sociálně vyloučených ve společnosti a na trhu práce, podpoře a vytváření nových pracovních míst a zejména podpoře flexibilních forem zaměstnání
Popis cíle u každého opatření programového rámce	Cílem je podpora dlouhodobě či opakovaně nezaměstnaných, s kumulací hendikepů na trhu práce, které jsou nejvíce vzdáleny od trhu práce a osoby vracející se na trh práce po návratu z mateřské/rodičovské dovolené Cíl bude naplňován především vzděláváním, rozvojem dovedností a poradenstvím a následně částečně také podporou/dotací na vytvoření nového pracovního místa u místních zaměstnavatelů, popřípadě podporou částečných pracovních úvazků osob, které z nějakého důvodu nemohou pracovat na celý úvazek.
Popis provázanosti navrhovaných opatření	Opatření je provázáno s opatřením PRV 2.2.1. Podpora investic na založení nebo rozvoj nezemědělských činností, opatřením OPZ 2.1.3. Vznik a rozvoj nových podnikatelských aktivit v oblasti sociálního podnikání a s opatřením IROP 2.6.1. Výstavba, rekonstrukce a vybavení sociálního podniku. Vazba na ostatní opatření SCLLD a operačních programů popsána na str. 236 -238.
Priorizace navrhovaných opatření	i) Opatření financovaná z alokované částky: <ul style="list-style-type: none"> Dle popisu možných zaměření projektů uvedeného specifického cíle, všechna opatření financovaná z alokované částky j) Opatření financovaná z alokované částky v případě navýšení alokace = zásobník opatření: Všechna opatření financovaná z původní alokované částky
Časový harmonogram realizace opatření ve vazbě na finanční plán	Výzvy od roku 2017 dle přiloženého harmonogramu
Popis možných zaměření projektů realizovaných v rámci opatření	Vzdělávání za účelem aktivizace cílové skupiny k nalezení zaměstnání a jeho udržení rozvoje základních kompetencí. Vzdělávání bude doplněno ambulantní i terénní formou pracovního a kariérového poradenství a poradenstvím (dluhové poradenství, rodinné poradenství, psychologické poradenství, poradenství o oblasti bydlení apod.). Úspěšným absolventům bude zprostředkována možnost uplatnění na trhu práce formou příspěvku na úhradu mzdových nákladů zaměstnavatelům, přednostně pracovních míst na zkrácený úvazek.

<p>Podporované cílové skupiny</p>	<ul style="list-style-type: none"> • Uchazeči o zaměstnání (osoby zařazené ÚP ČR do evidence uchazečů o zaměstnání) • Zájemci o zaměstnání (osoby zařazené ÚP ČR do evidence zájemců o zaměstnání) • Neaktivní osoby - osoby v produktivním věku, které nejsou ani zaměstnané (zaměstnáním se rozumí i výkon samostatně výdělečné činnosti) ani nezaměstnané (tj. evidované ÚP ČR jako uchazeč o zaměstnání) • Osoby se zdravotním postižením • Osoby s kumulací hendikepů na trhu práce (tj. splňují alespoň dvě z níže uvedených charakteristik: uchazeči o zaměstnání vedení v evidenci déle než 5 měsíců, osoby mladší 25 let, osoby ve věku nad 54 let, osoby s nízkou úrovní kvalifikace (stupeň ISCED 0 - 2), osoby pečující o dítě mladší 15 let či o osobu blízkou, osoby z národnostních menšin či osoby z jiného sociokulturního prostředí) • Uchazeči a zájemci o zaměstnání a neaktivní osoby mladší 25 let • Osoby sociálně vyloučené a sociálním vyloučením ohrožené • Osoby pečující o jiné závislé osoby • Osoby opouštějící institucionální zařízení • Neformální pečovatelé a dobrovolníci působící v oblasti sociálních služeb a sociální integrace. • Osoby vracející se na trh práce po návratu z mateřské/rodičovské dovolené (tj. nevykonávaly zaměstnání nebo samostatnou výdělečnou činnost po dobu mateřské/rodičovské dovolené a v řádu měsíců se u nich očekává návrat na trh práce) • Osoby sociálně vyloučené a osoby sociálním vyloučením ohrožené
<p>Typy příjemců podpory</p>	<ul style="list-style-type: none"> • Nestátní neziskové organizace • Obce dle zákona č. 128/2000 Sb., o obcích • Vzdělávací a poradenské instituce • Školy a školská zařízení • Obchodní korporace • OSVČ
<p>Absorpční kapacita MAS ve vztahu k realizaci opatření</p>	<p>Míra nezaměstnanosti narůstá se vzdáleností od velkých spádových měst. Vysoká nezaměstnanost je ve věkové skupině nad 50 let. V regionu působí 2 NNO se zkušenostmi se vzděláváním CS pro trh práce, které se v regionu tohoto typu vzdělávání v minulosti věnovaly (nezaměstnaní, matky na MD ...). Existuje i zkušenost se vzděláváním zaměstnavatelů pro vytváření dělených pracovních úvazků.</p>
<p>Vliv navrhovaných opatření na naplňování horizontálních témat OPZ</p>	<p>Rovné příležitosti a nediskriminace – neutrální vliv Rovné příležitosti mužů a žen – neutrální vliv Udržitelný rozvoj – neutrální vliv</p>
<p>Principy preferenčních kritérií</p>	<p>Cílem procesu schvalování projektů je vybrat k financování kvalitní projekty, tj. takové, jejichž výsledky povedou při využití co nejméně zdrojů k naplňování cílů opatření a tedy i SCLLD. Preferenční kritéria budou stanovena až v konkrétní výzvě MAS s ohledem na kritéria konkrétního OP a</p>

	na společná preferenční kritéria stanovená v kapitole Principy stanovení společných preferenčních kritérií. MAS bude předložené projekty vždy hodnotit z hlediska účelnosti, efektivnosti, hospodárnosti a proveditelnosti. Další preferenční kritéria budou stanovena s ohledem na potřebnost projektů k naplňování cílů SCLLD	
Výsledky		
	Indikátory výsledku	
	Kód NČI2014+	Název indikátoru
	50 130	Počet osob využívající flexibilních forem práce
	62 800	Znevýhodnění účastníci, kteří po ukončení své účasti hledají zaměstnání, jsou v procesu vzdělávání/ odborné přípravy, rozšiřují si kvalifikaci nebo jsou zaměstnaní, a to i OSVČ
	6 31 00	Účastníci ve věku nad 54 let zaměstnaní 6 měsíců po ukončení své účasti, včetně OSVČ
	6 32 00	Znevýhodnění účastníci ve věku nad 54 let zaměstnaní 6 měsíců po ukončení své účasti, včetně OSVČ
	6 26 00	Účastníci, kteří získali kvalifikaci po ukončení své účasti
	Indikátor výstupu	
	Kód NČI2014+	Název indikátoru
	600 00	Celkový počet účastníků
	501 05	Počet zaměstnavatelů, kteří podporují flexibilní formy práce

Tabulka 61: KO: 2 Práce – Podpora inovativních forem zaměstnávání

3.4.3. Programový rámec PRV

V rámci SCLLD MAS jsou k podpoře navrženy níže uvedené klíčové oblasti a cíle.

Klíčová oblast LIDÉ

- SC 1.4. Komunita a její soudržnost (1 opatření)

Klíčová oblast PRÁCE

- SC 2.2. Podnikání v nezemědělských oborech (1 opatření)
- SC 2.3. Zemědělské podnikání (4 opatření)

Klíčová oblast KULTURNÍ A PŘÍRODNÍ DĚDICTVÍ

- SC 5.2. Cestovní ruch a osvěta (1 opatření)

Jde tedy o programový rámec, který vychází ze tří klíčových oblastí a v obecném smyslu je zaměřen na budování infrastrukturních podmínek pro podnikatelské aktivity na venkově. Specifikem tohoto programového rámce je opatření zaměřené na spolupráci mezi regiony s tím, že tato spolupráce může být zaměřena na specifické cíle napříč celým SCLLD.

3.4.3.1. Fiche 1: Podpora investic na založení nebo rozvoj nezemědělských činností (2.2.1.)

Název fiche	Podpora investic na založení nebo rozvoj nezemědělských činností (2.2.1.)
Vazba na článek nařízení PRV	Článek 19, odstavec 1., písmeno b)
Vymezení fiche	Podpora přispívá k naplňování <i>Priority 6 Podpora sociálního začleňování, snižování chudoby a podpora hospodářského rozvoje ve venkovských oblastech, zejména prioritní oblasti 6A Usnadnění diverzifikace, vytváření malých podniků a pracovních míst.</i>
Stručný popis fiche	Podpora v rámci tohoto článku zahrnuje investice na založení a rozvoj nezemědělských činností. Cílem této fiche je podpořit vznik či rozvoj nezemědělského podnikání v rámci mikropodniků či malých podniků, které pro území MAS představují zásadní zdroj pracovních příležitostí. Z analýzy (viz kapitola 2.2.5.) vyplývá, že podpora investic u mikropodniků a malých podniků je významným předpokladem pro tvorbu nových pracovních míst, takže tato fiche představuje nejdůležitější nástroj v rámci celého programového rámce PRV pro tvorbu nových pracovních míst a tedy pro naplnění závazku vůči MZE.
Vazba na cíle SCLLD	Fiche má vazbu na specifický cíl SCLLD 2.2. Podnikání v nezemědělských oborech
Oblasti podpory	Podpora bude zahrnovat: Stavební obnova (přestavba, modernizace, statické zabezpečení) či nová výstavba provozovny. Pořízení strojů, technologií a dalšího vybavení sloužícího pro nezemědělskou činnost Podporovány budou investice do vybraných nezemědělských činností dle Klasifikace ekonomických činností (CZ-NACE): C (Zpracovatelský průmysl s výjimkou činností v odvětví oceli, v uhelném průmyslu, v odvětví stavby lodí, v odvětví výroby syntetických vláken dle čl. 13 písm. a) NK (EU) č. 651/2014, a dále s výjimkou tříd 12.00 Výroba tabákových výrobků a 25.40 Výroba zbraní a střeliva), F (Stavebnictví s výjimkou skupiny 41.1 Developerská činnost), G (Velkoobchod a maloobchod; opravy a údržba motorových vozidel s výjimkou oddílu 46 a skupiny 47.3 Maloobchod s pohonnými hmotami ve specializovaných prodejnách), I (Ubytování, stravování a pohostinství), J (Informační a komunikační činnosti s výjimkou oddílů 60 a 61), M (Profesní, vědecké a technické činnosti s výjimkou oddílu 70), N 79 (Činnosti cestovních kanceláří a agentur a ostatní rezervační služby), N 81 (Činnosti související se stavbami a úpravou krajiny s výjimkou skupiny 81.1), N 82.1 (Administrativní a kancelářské činnosti), N 82.3 (Pořádání konferencí a hospodářských výstav), N 82.92 (Balicí činnosti), P 85.59 (Ostatní vzdělávání j. n.), R 93 (Sportovní, zábavní a rekreační činnosti), S 95 (Opravy počítačů a výrobků pro osobní potřebu a převážně pro domácnost) a S 96 (Poskytování ostatních osobních služeb).

	<p>V případě uvádění produktů na trh jsou na trh uváděny produkty, které nejsou uvedeny v příloze I Smlouvy o fungování EU, případně v kombinaci s produkty uvedenými v příloze I Smlouvy o fungování EU (převažovat musí produkty neuvedené v příloze I Smlouvy o fungování EU). V případě zpracování produktů jsou výstupem procesu produkty, které nejsou uvedeny v příloze I Smlouvy o fungování EU.</p> <p>Činnosti R 93 (Sportovní, zábavní a rekreační činnosti) a I 56 (Stravování a pohostinství) mohou být realizovány pouze ve vazbě na venkovskou turistiku a ubytovací kapacitu.</p>	
Definice příjemce dotace	Podnikatelské subjekty (FO a PO) - mikropodniky a malé podniky ve venkovských oblastech, jakož i zemědělci.	
Výše způsobilých výdajů	Min: 50 000 Kč Max: 5 000 000 Kč	
Principy preferenčních kritérií	<p>Cílem procesu schvalování projektů je vybrat k financování kvalitní projekty, tj. takové, jejichž výsledky povedou při využití co nejméně zdrojů k naplňování cílů fiche a tedy i SCLLD. Aby se tak opravdu stalo, byly stanoveny principy, na základě kterých budou rozpracovány preferenční kritéria pro výběr projektů. Tyto principy jsou následující:</p> <ul style="list-style-type: none"> • Princip hospodárnosti projektu, se vztahuje k posouzení výše způsobilých výdajů • Velikost místa realizace, kdy bude zohledněna především velikost obce, ve které bude projekt realizován • Princip zaměstnanosti na venkově s dopadem na tvorbu nových pracovních míst • Princip trojího zisku, na jehož základě bude posuzován přínos ekonomický (dopady na zpracování lokálních surovin a odbyt místní produkce či cestovní ruch), sociální (spočívajících v zaměstnávání osob ohrožených na trhu práce) a environmentální (bude hodnocen kladný environmentální přínos). • Princip partnerství, na jehož základě bude hodnoceno: naplnění spolupráce při tvorbě, realizaci a udržitelnosti projektu • Princip inovace - bude hodnocena inovativnost projektových aktivit porovnáním referenční úrovně před a po realizaci projektu /např. použití či pořízení nových materiálů, technologií, energetická úspornost, rozšíření sortimentu, zvýšení produkce či rozšíření nabídky sortimentu/. <p>Konkrétní preferenční kritéria budou stanovené až v konkrétní výzvě MAS</p>	
Indikátory výstupů		
	Číslo	93 701
	Název	Počet podpořených podniků/příjemců
	Výchozí stav	0
	Hodnota pro mid-term (r. 2018)	2
	cílový stav	5
Indikátor výsledků		
	Číslo	94 800

	Název	Pracovní místa vytvořená v rámci podpořených projektů
	Výchozí stav	0
	Hodnota pro mid-term (r. 2018)	1
	Cílový stav	1

Tabulka 62: Podpora investic na založení nebo rozvoj nezemědělských činností

3.4.3.2. Fiche 2: Investice do zemědělských podniků (2.3.1.)

Název fiche	Investice do zemědělských podniků (2.3.1.)
Vazba na článek nařízení PRV	Čl. 17, odst 1, písm a)
Vymezení fiche	Podpora přispívá k naplňování Priority 2 Zvýšení životaschopnosti zemědělských podniků a konkurenceschopnosti všech druhů zemědělské činnosti ve všech regionech a podpora inovativních zemědělských technologií a udržitelného obhospodařování lesů, zejména prioritní oblasti 2A Zlepšení hospodářské výkonnosti všech zemědělských podniků a usnadnění jejich restrukturalizace a modernizace, zejména za účelem zvýšení míry účasti na trhu a orientace na trh, jakož i diverzifikace zemědělských činností.
Stručný popis fiche	Cílem fiche je podpořit zvýšení celkové výkonnosti a udržitelnosti zemědělského podniku. Z analýzy (kapitola 2.2.5.1.) vyplývá potřeba zemědělských podnikatelů investovat do hospodářských nemovitostí a modernizovat své strojové vybavení za účelem zvýšení produktivity své práce.
Vazba na cíle SCLLD	Fiche má vazbu na specifický cíl 2.3. Zemědělské podnikání
Oblasti podpory	Podpora bude zahrnovat: Investice do zemědělských staveb a technologií pro živočišnou výrobu. Investice do zemědělských staveb a technologií pro rostlinnou výrobu. Investice do pořízení speciálních mobilních strojů pro zemědělskou výrobu. Investice do zpracování a využití záměrně pěstované i zbytkové a odpadní biomasy pro vlastní spotřebu v zemědělském podniku (např. kotelny na biomasu či peletárny) Investice do nákupu zemědělských nemovitostí V rámci této Fiche nelze podpořit investice pro živočišnou výrobu týkající se včel a rybolovu. Investice pro rostlinnou výrobu se nesmí týkat obnovy nosných konstrukcí vinic, oplocení vinic a oplocení sadů. Podpora nemůže být poskytnuta na pořízení kotlů na biomasu.
Definice příjemce dotace	Zemědělský podnikatel
Výše způsobilých výdajů	Min: 50 000 Kč Max: 5 000 000 Kč
Principy preferenčních kritérií	Cílem procesu schvalování projektů je vybrat k financování kvalitní projekty, tj. takové, jejichž výsledky povedou při využití co nejméně zdrojů k naplňování cílů fiche a tedy i SCLLD. Aby se tak opravdu stalo, byly stanoveny

	<p>principy, na základě kterých budou rozpracovány preferenční kritéria pro výběr projektů. Tyto principy jsou následující:</p> <ul style="list-style-type: none"> • Princip hospodárnosti projektu, se vztahuje k posouzení výše způsobilých výdajů • Velikost místa realizace, kdy bude zohledněna především velikost obce, ve které bude projekt realizován • Princip zaměstnanosti na venkově s dopadem na tvorbu nových pracovních míst • Princip trojího zisku, na jehož základě bude posuzován přínos ekonomický (dopady na zpracování lokálních surovin a odbyt místní produkce či cestovní ruch), sociální (spočívajících v zaměstnávání osob ohrožených na trhu práce) a environmentální (bude hodnocen kladný environmentální přínos). • Princip partnerství, na jehož základě bude hodnoceno: naplnění spolupráce při tvorbě, realizaci a udržitelnosti projektu • Princip inovace - bude hodnocena inovativnost projektových aktivit porovnáním referenční úrovně před a po realizaci projektu /např. použití či pořízení nových materiálů, technologií, energetická úspornost, rozšíření sortimentu, zvýšení produkce či rozšíření nabídky sortimentu/. <p>Konkrétní preferenční kritéria budou stanovené až v konkrétní výzvě MAS</p>	
Indikátory výstupů		
	Číslo	93 701
	Název	Počet podpořených podniků/příjemců
	Výchozí stav	0
	Hodnota pro mid-term (r. 2018)	4
	cílový stav	10
Indikátor výsledků		
	Číslo	94 800
	Název	Pracovní místa vytvořená v rámci podpořených projektů (Leader)
	Výchozí stav	0
	Hodnota pro mid-term (r. 2018)	1
	Cílový stav	2

Tabulka 63: PRV, KO Práce – Modernizace zemědělských podniků

3.4.3.3. Fiche 3: Zpracování a uvádění na trh zemědělských produktů (2.3.2.)

Název fiche	Zpracování a uvádění na trh zemědělských produktů
Vazba na článek nařízení PRV	Čl. 17, odst 1, písm b)
Vymezení fiche	Podpora přispívá k naplňování <i>Priority 3 Podpora organizace potravinového řetězce, včetně zpracování zemědělských produktů a jejich uvádění na trh, dobrých životních podmínek zvířat a řízení rizik v zemědělství</i> , zejména prioritní oblasti <i>3A Zlepšení konkurenceschopnosti prvovýrobců jejich lepším začleněním do zemědělsko-potravinářského řetězce prostřednictvím programů jakosti, přidáváním hodnoty zemědělským produktům a podporou</i>

	<i>místních trhů a krátkodobých řetězců, seskupení a organizací producentů a mezioborových organizací.</i>
Stručný popis fiche	<p>Podpora je zaměřena na investice, které se týkají zpracování, uvádění na trh nebo vývoje zemědělských produktů uvedených v příloze I Smlouvy o fungování EU nebo bavlny, s výjimkou produktů rybolovu, přičemž výstupem procesu produkce může být produkt, na nějž se uvedená příloha nevztahuje.</p> <p>Analýza v oblasti zemědělství ukázala, že v území MAS se zvyšuje zájem o zemědělské produkty vznikající přímo v území. Výsledky několika v poslední době uspořádaných farmářských trhů tuto tendenci jen potvrzují. Problém však je na straně možných výrobců těchto produktů, kteří nedisponují potřebnou kapacitou technologickou (technologie odpovídající hygienickým a dalším normám) i prostorovou.</p>
Vazba na cíle SCLLD	Fiche má vazbu na specifický cíl 2.3. Zemědělské podnikání
Oblasti podpory	<p>Podpora bude zahrnovat:</p> <p>Hmotné a nehmotné investice, které se týkají zpracování zemědělských produktů a jejich uvádění na trh</p> <p>Způsobilé výdaje jsou investice do výstavby a rekonstrukce budov včetně nezbytných manipulačních ploch, pořízení strojů, nástrojů a zařízení pro zpracování zemědělských produktů, finální úpravu, balení, značení výrobků (včetně technologií souvisejících s dohledatelností produktů) a investic souvisejících se skladováním zpracovávané suroviny, výrobků a druhotných surovin vznikajících při zpracování. Způsobilé jsou rovněž investice vedoucí ke zvyšování a monitorování kvality produktů, investice související s uváděním zemědělských a potravinářských produktů na trh (včetně investic do marketingu) a investice do zařízení na čištění odpadních vod ve zpracovatelském provozu.</p> <p>V rámci této Fiche nelze podpořit investice týkající se zpracování produktů rybolovu a výroby medu a dále v případě zpracování vinných hroznů technologie, které obsahují: dřevěný sud nebo uzavřenou dřevěnou nádobu na výrobu vína o objemu nejméně 600 litrů, speciální kvasnou nádobu s aktivním potápěním matolinového klobouku pro výrobu červených vín nebo cross-flow filtr na víno, ve kterém je víno přiváděno na membránu tangenciálně a určitý objem vína prochází membránou jako filtrát a zbývající pokračuje podél membrány s odfiltrovanými nečistotami.</p>
Definice příjemce dotace	Zemědělský podnikatel, výrobce potravin, výrobce krmiv nebo jiné subjekty aktivní ve zpracování, uvádění na trh a vývoji zemědělských produktů uvedených v příloze I Smlouvy o fungování EU jako vstupní produkt.
Výše způsobilých výdajů	Min: 50 000 Kč Max: 5 000 000 Kč
Principy preferenčních kritérií	<p>Cílem procesu schvalování projektů je vybrat k financování kvalitní projekty, tj. takové, jejichž výsledky povedou při využití co nejméně zdrojů k naplňování cílů fiche a tedy i SCLLD. Aby se tak opravdu stalo, byly stanoveny principy, na základě kterých budou rozpracovány preferenční kritéria pro výběr projektů. Tyto principy jsou následující:</p> <ul style="list-style-type: none"> • Princip hospodárnosti projektu, se vztahuje k posouzení výše způsobilých výdajů • Velikost místa realizace, kdy bude zohledněna především velikost obce, ve které bude projekt realizován

	<ul style="list-style-type: none"> • Princip zaměstnanosti na venkově s dopadem na tvorbu nových pracovních míst • Princip trojího zisku, na jehož základě bude posuzován přínos ekonomický (dopady na zpracování lokálních surovin a odbyt místní produkce či cestovní ruch), sociální (spočívajících v zaměstnávání osob ohrožených na trhu práce) a environmentální (bude hodnocen kladný environmentální přínos). • Princip partnerství, na jehož základě bude hodnoceno: naplnění spolupráce při tvorbě, realizaci a udržitelnosti projektu • Princip inovace - bude hodnocena inovativnost projektových aktivit porovnáním referenční úrovně před a po realizaci projektu /např. použití či pořízení nových materiálů, technologií, energetická úspornost, rozšíření sortimentu, zvýšení produkce či rozšíření nabídky sortimentu/. <p>Konkrétní preferenční kritéria budou stanovené až v konkrétní výzvě MAS.</p>										
Indikátory výstupů											
	<table border="1"> <tr> <td>Číslo</td> <td>93 701</td> </tr> <tr> <td>Název</td> <td>Počet podpořených podniků/příjemců</td> </tr> <tr> <td>Výchozí stav</td> <td>0</td> </tr> <tr> <td>Hodnota pro mid-term (r. 2018)</td> <td>1</td> </tr> <tr> <td>cílový stav</td> <td>3</td> </tr> </table>	Číslo	93 701	Název	Počet podpořených podniků/příjemců	Výchozí stav	0	Hodnota pro mid-term (r. 2018)	1	cílový stav	3
Číslo	93 701										
Název	Počet podpořených podniků/příjemců										
Výchozí stav	0										
Hodnota pro mid-term (r. 2018)	1										
cílový stav	3										
Indikátor výsledků											
	<table border="1"> <tr> <td>Číslo</td> <td>94 800</td> </tr> <tr> <td>Název</td> <td>Pracovní místa vytvořená v rámci podpořených projektů (Leader)</td> </tr> <tr> <td>Výchozí stav</td> <td>0</td> </tr> <tr> <td>Hodnota pro mid-term (r. 2018)</td> <td>0</td> </tr> <tr> <td>Cílový stav</td> <td>0,5</td> </tr> </table>	Číslo	94 800	Název	Pracovní místa vytvořená v rámci podpořených projektů (Leader)	Výchozí stav	0	Hodnota pro mid-term (r. 2018)	0	Cílový stav	0,5
Číslo	94 800										
Název	Pracovní místa vytvořená v rámci podpořených projektů (Leader)										
Výchozí stav	0										
Hodnota pro mid-term (r. 2018)	0										
Cílový stav	0,5										

Tabulka 64: PRV, KO Práce – Modernizace zemědělských podniků

3.4.3.4. Fiche 4: Lesní hospodářství (2.3.3.)

Název fiche	Lesnická hospodářství
Vazba na článek nařízení PRV	Čl. 17, odst 1, písm c)
Vymezení fiche	Podpora přispívá k naplňování <i>Priority 2 Zvýšení životaschopnosti zemědělských podniků a konkurenceschopnosti všech druhů zemědělské činnosti ve všech regionech a podpora inovativních zemědělských technologií a udržitelného obhospodařování lesů</i> , zejména prioritní oblasti 2C <i>Zlepšení ekonomické výkonnosti lesního hospodářství</i> .
Stručný popis fiche	Podpora je zaměřena na investice, které se týkají infrastruktury související s rozvojem, modernizací nebo přizpůsobením se lesnictví, včetně přístupu k lesní půdě. Jak vyplývá z analýzy, v území MAS patří lesní hospodářství mezi významné oblasti podílející se na ekonomice území. Vlastníci či správci lesních pozemků se však v řadě případů potýkají s obtížnou dostupností na lesní pozemky. Tento problém je způsoben především neuspokojivým stavem lesních cest, což se ve výsledku projevuje i na zvýšeném

	opotřebovávání lesnické techniky. Cílem fiche je zlepšit technický stav lesních cest a související infrastruktury a tím zlepšit dostupnost lesních porostů pro majitele a správce lesa.	
Vazba na cíle SCLLD	Fiche má vazbu na specifický cíl SCLLD 2.3. Zemědělské podnikání	
Oblasti podpory	Podpora bude zahrnovat: Investice, které souvisejí s rekonstrukcí a výstavbou lesních cest včetně souvisejících objektů a technického vybavení, včetně nákupu pozemků Podpora zahrnuje hmotné nebo nehmotné investice, které souvisejí s rekonstrukcí a budováním lesnické infrastruktury vedoucí ke zlepšení kvality či zvýšení hustoty lesních cest. Kromě rekonstrukce a výstavby lesních cest bude podporována i obnova či nová výstavba souvisejících objektů a technického vybavení.	
Definice příjemce dotace	Fyzické nebo právnické osoby hospodařící v lesích, které jsou ve vlastnictví soukromých osob nebo jejich sdružení nebo spolků s právní osobností, vysokých škol, obcí nebo jejich svazků.	
Výše způsobilých výdajů	Min: 50 000 Kč Max: 5 000 000 Kč	
Principy preferenčních kritérií	Cílem procesu schvalování projektů je vybrat k financování kvalitní projekty, tj. takové, jejichž výsledky povedou při využití co nejméně zdrojů k naplňování cílů fiche a tedy i SCLLD. Aby se tak opravdu stalo, byly stanoveny principy, na základě kterých budou rozpracovány preferenční kritéria pro výběr projektů. Tyto principy jsou následující: <ul style="list-style-type: none"> • Princip hospodárnosti projektu, se vztahuje k posouzení výše způsobilých výdajů • Velikost místa realizace, kdy bude zohledněna především velikost obce, ve které bude projekt realizován • Princip zaměstnanosti na venkově s dopadem na tvorbu nových pracovních míst • Princip trojího zisku, na jehož základě bude posuzován přínos ekonomický (dopady na zpracování lokálních surovin a odbyt místní produkce či cestovní ruch), sociální (spočívajících v zaměstnávání osob ohrožených na trhu práce) a environmentální (bude hodnocen kladný environmentální přínos). • Princip partnerství, na jehož základě bude hodnoceno: naplnění spolupráce při tvorbě, realizaci a udržitelnosti projektu • Princip inovace - bude hodnocena inovativnost projektových aktivit porovnáním referenční úrovně před a po realizaci projektu /např. použití či pořízení nových materiálů, technologií, energetická úspornost, rozšíření sortimentu, zvýšení produkce či rozšíření nabídky sortimentu/. Konkrétní preferenční kritéria budou stanovené až v konkrétní výzvě MAS.	
Indikátory výstupů		
	Číslo	93 701
	Název	Počet podpořených podniků/příjemců
	Výchozí stav	0
	Hodnota pro mid-term (r. 2018)	1
	cílový stav	4

Indikátor výsledků		
	Číslo	94 302
	Název	Celková délka lesních cest (km)
	Výchozí stav	0
	Hodnota pro mid-term (r. 2018)	1
	Cílový stav	4 km

Tabulka 65: PRV, KO Práce – Lesnická infrastruktura

3.4.3.5. Fiche 5: Investice do lesnických technologií a zpracování lesnických produktů, jejich mobilizace a uvádění na trh (2.3.4.)

Název fiche	Investice do lesnických technologií a zpracování lesnických produktů, jejich mobilizace a uvádění na trh (2.3.4.)
Vazba na článek nařízení PRV	Čl. 26
Vymezení fiche	Podpora přispívá k naplňování <i>Priority 2 Zvýšení životaschopnosti zemědělských podniků a konkurenceschopnosti všech druhů zemědělské činnosti ve všech regionech a podpora inovativních zemědělských technologií a udržitelného obhospodařování lesů, zejména prioritní oblasti 2C Zlepšení ekonomické výkonnosti lesního hospodářství.</i>
Stručný popis fiche	Podpora je zaměřena na investice do lesnických technologií a do strojů a technologií vedoucích k efektivnímu zpracování dřeva. Jak vyplývá z analýzy, v území MAS patří lesní hospodářství mezi významné oblasti podílející se na ekonomice území. Velké množství vytěženého dřeva je však ihned odváženo mimo území a teprve tam zpracováváno. Cílem opatření je pomoci tento stav změnit a zvýšit procento dřevní hmoty, která bude zpracovávána v území MAS a zvýšit tak objem lesnických produktů, který bude v území vyroben.
Vazba na cíle SCLLD	Fiche má vazbu na specifický cíl SCLLD 2.3. Zemědělské podnikání
Oblasti podpory	Podpora bude zahrnovat: Pořízení strojů a technologií určených pro hospodaření na lesních pozemcích jako např. stroje a technologie pro obnovu, výchovu a těžbu lesních porostů včetně přibližování. Pořízení strojů ke zpracování potěžebních zbytků. Pořízení strojů pro přípravu půdy před zalesněním. Pořízení strojů, technologie a zařízení pro lesní školkařskou činnost. Výstavby či modernizace dřevozpracujících provozoven včetně technologického vybavení. Investice související s používáním dřeva jako suroviny nebo zdroje energie jsou omezeny na všechny pracovní operace před průmyslovým zpracováním; za průmyslové zpracování se nepovažuje mechanické zpracování dřeva na různé polotovary (např. výroba řeziva a jeho základní opracování). Investice související se zvyšováním ekonomické hodnoty lesů musejí být odůvodněné ve vztahu k očekávanému zlepšení lesů v jednom nebo více podnicích a mohou zahrnovat investice do strojů pro lesní těžební práce a postupů těžby, které jsou šetrné k půdě a zdrojům. Žadatel na lesních pozemcích hospodaří podle platného lesního hospodářského plánu, nebo podle převzaté platné lesní hospodářské osnovy - nevztahuje se na dřevozpracující provozovny.

Definice příjemce dotace	Soukromí držitelé lesů, obce, svazky obcí a malé a střední podniky zaměřené na investice, které zvyšují lesnický potenciál nebo souvisejí se zpracováním, mobilizací lesnických produktů a jejich uváděním na trh.	
Výše způsobilých výdajů	Min: 50 000 Kč Max: 50 000 000 Kč	
Principy preferenčních kritérií	<p>Cílem procesu schvalování projektů je vybrat k financování kvalitní projekty, tj. takové, jejichž výsledky povedou při využití co nejméně zdrojů k naplňování cílů fiche a tedy i SCLLD. Aby se tak opravdu stalo, byly stanoveny principy, na základě kterých budou rozpracovány preferenční kritéria pro výběr projektů. Tyto principy jsou následující:</p> <ul style="list-style-type: none"> • Princip hospodárnosti projektu, se vztahuje k posouzení výše způsobilých výdajů • Velikost místa realizace, kdy bude zohledněna především velikost obce, ve které bude projekt realizován • Princip zaměstnanosti na venkově s dopadem na tvorbu nových pracovních míst • Princip trojího zisku, na jehož základě bude posuzován přínos ekonomický (dopady na zpracování lokálních surovin a odbyt místní produkce či cestovní ruch), sociální (spočívajících v zaměstnávání osob ohrožených na trhu práce) a environmentální (bude hodnocen kladný environmentální přínos). • Princip partnerství, na jehož základě bude hodnoceno: naplnění spolupráce při tvorbě, realizaci a udržitelnosti projektu • Princip inovace - bude hodnocena inovativnost projektových aktivit porovnáním referenční úrovně před a po realizaci projektu /např. použití či pořízení nových materiálů, technologií, energetická úspornost, rozšíření sortimentu, zvýšení produkce či rozšíření nabídky sortimentu/. <p>Konkrétní preferenční kritéria budou stanovené až v konkrétní výzvě MAS</p>	
Indikátory výstupů		
	Číslo	93 701
	Název	Počet podpořených podniků/příjemců
	Výchozí stav	0
	Hodnota pro mid-term (r. 2018)	1
	cílový stav	4
Indikátor výsledků		
	Číslo	94 800
	Název	Pracovní místa vytvořená v rámci podpořených projektů (Leader)
	Výchozí stav	0
	Hodnota pro mid-term (r. 2018)	0
	Cílový stav	0,5

Tabulka 66: PRV, KO Práce – Technika a technologie pro lesní hospodářství

3.4.3.6. Fiche 6: Neproduktivní investice v lesích (5.2.6.)

Název fiche	Neproduktivní investice v lesích (5.2.6.)
Vazba na článek nařízení PRV	Čl. 25
Vymezení fiche	Podpora přispívá k naplňování <i>Priority 4 Podpora obnovy, zachování a zlepšení ekosystémů závislých na zemědělství a lesnictví</i> , zejména prioritní oblasti <i>4C Předcházení erozi půdy a lepší hospodaření s půdou</i> , podpora má vedlejší efekt na prioritní oblast <i>4A Obnova, zachování a posílení biologické rozmanitosti, včetně oblastí sítě Natura 2000, oblastí s přírodními či jinými zvláštními omezeními a zemědělství vysoké přírodní hodnoty, i stavu evropské krajiny</i> .
Stručný popis fiche	Podpora v rámci tohoto článku zahrnuje investice ke zvyšování environmentálních a společenských funkcí lesa podporou činností využívajících společenského potenciálu lesů. Jak vyplývá z analýzy, lesy patří v území MAS nejen mezi přímé zdroje pro hospodářství regionu, ale rovněž jako místo pro relaxaci jak místních obyvatel, tak i návštěvníků území. Tím však i tato společenská funkce lesů napomáhá nepřímo ekonomice, protože motivem pro pobyt turistů v území je i zalesněná krajina s možností využívat lesy pro turistiku, pohybové aktivity, sběr lesních plodin a pro edukativní účely. Na druhé straně vyplynulo z analýzy, že zároveň existuje i určitý nevyužitý potenciál a především pak i oprávněná snaha majitelů lesů usměrňovat pohyb návštěvníků v lese. Cílem fiche je podpořit na jedné straně využití tohoto potenciálu a na straně druhé ochránit zájmy majitelů lesů, tím, že vhodnými opatřeními bude usměrňován pohyb a pobyt návštěvníků v lese. Ve výsledku je tak cílem i zvýšení bezpečnosti návštěvníků lesů na území MAS.
Vazba na cíle SCLLD	Fiche má vazbu na specifický cíl SCLLD 5.2. Cestovní ruch a osvěta
Oblasti podpory	Podpora bude zahrnovat: Opatření k posílení rekreační funkce lesa, např. značení, výstavba a rekonstrukce stezek pro turisty do šíře 2 metrů a významných přírodních prvků, výstavba herních a naučných prvků, fitness prvků Opatření k usměrňování návštěvnosti území, např. zřizování odpočinkových stanovišť, přístřešků, informačních tabulí, závory Opatření k údržbě lesního prostředí, např. zařízení k odkládání odpadků, Opatření k zajištění bezpečnosti návštěvníků lesa, např. mostky, lávky, zábradlí, stupně Projekty musí být realizovány na PUPFL s výjimkou zvláště chráněných území a oblastí Natura 2000. Žadatel na PUPFL, na které žádá o podporu, hospodaří podle platného lesního hospodářského plánu, nebo podle převzaté platné lesní hospodářské osnovy.
Definice příjemce dotace	Soukromí a veřejní držitelé lesů a jiné soukromoprávní a veřejnoprávní subjekty a jejich sdružení.
Výše způsobilých výdajů	Min: 50 000 Kč Max: 5 000 000 Kč
Principy preferenčních kritérií	Cílem procesu schvalování projektů je vybrat k financování kvalitní projekty, tj. takové, jejichž výsledky povedou při využití co nejméně zdrojů k naplňování cílů fiche a tedy i SCLLD. Aby se tak opravdu stalo, byly stanoveny principy, na základě kterých budou rozpracovány preferenční kritéria pro výběr projektů. Tyto principy jsou následující:

	<ul style="list-style-type: none"> • Princip hospodárnosti projektu, se vztahuje k posouzení výše způsobilých výdajů • Velikost místa realizace, kdy bude zohledněna především velikost obce, ve které bude projekt realizován • Princip zaměstnanosti na venkově s dopadem na tvorbu nových pracovních míst • Princip trojího zisku, na jehož základě bude posuzován přínos ekonomický (dopady na zpracování lokálních surovin a odbyt místní produkce či cestovní ruch), sociální (spočívajících v zaměstnávání osob ohrožených na trhu práce) a environmentální (bude hodnocen kladný environmentální přínos). • Princip partnerství, na jehož základě bude hodnoceno: naplnění spolupráce při tvorbě, realizaci a udržitelnosti projektu • Princip inovace - bude hodnocena inovativnost projektových aktivit porovnáním referenční úrovně před a po realizaci projektu /např. použití či pořízení nových materiálů, technologií, energetická úspornost, rozšíření sortimentu, zvýšení produkce či rozšíření nabídky sortimentu/. <p>Konkrétní preferenční kritéria budou stanovené až v konkrétní výzvě MAS</p>																				
Indikátory výstupů																					
	<table border="1"> <tr> <td>Číslo</td> <td>93 001</td> </tr> <tr> <td>Název</td> <td>Celková plocha (ha)</td> </tr> <tr> <td>Výchozí stav</td> <td>0</td> </tr> <tr> <td>Hodnota pro mid-term (r. 2018)</td> <td>1</td> </tr> <tr> <td>cílový stav</td> <td>4</td> </tr> <tr> <td>Číslo</td> <td>92 702</td> </tr> <tr> <td>Název</td> <td>Počet podpořených akcí</td> </tr> <tr> <td>Výchozí stav</td> <td>0</td> </tr> <tr> <td>Hodnota pro mid-term (r. 2018)</td> <td>0</td> </tr> <tr> <td>cílový stav</td> <td>2</td> </tr> </table>	Číslo	93 001	Název	Celková plocha (ha)	Výchozí stav	0	Hodnota pro mid-term (r. 2018)	1	cílový stav	4	Číslo	92 702	Název	Počet podpořených akcí	Výchozí stav	0	Hodnota pro mid-term (r. 2018)	0	cílový stav	2
Číslo	93 001																				
Název	Celková plocha (ha)																				
Výchozí stav	0																				
Hodnota pro mid-term (r. 2018)	1																				
cílový stav	4																				
Číslo	92 702																				
Název	Počet podpořených akcí																				
Výchozí stav	0																				
Hodnota pro mid-term (r. 2018)	0																				
cílový stav	2																				
Indikátor výsledků																					
	<table border="1"> <tr> <td>Číslo</td> <td>94 301</td> </tr> <tr> <td>Název</td> <td>Celková délka cest zajišťující zpřístupnění pozemku (km)</td> </tr> <tr> <td>Výchozí stav</td> <td>0</td> </tr> <tr> <td>Hodnota pro mid-term (r. 2018)</td> <td>0</td> </tr> <tr> <td>Cílový stav</td> <td>2</td> </tr> </table>	Číslo	94 301	Název	Celková délka cest zajišťující zpřístupnění pozemku (km)	Výchozí stav	0	Hodnota pro mid-term (r. 2018)	0	Cílový stav	2										
Číslo	94 301																				
Název	Celková délka cest zajišťující zpřístupnění pozemku (km)																				
Výchozí stav	0																				
Hodnota pro mid-term (r. 2018)	0																				
Cílový stav	2																				

Tabulka 67: PRV, KO ŽP – Posílení rekreační funkce lesa

3.4.3.7. Fiche 7: Činnosti spolupráce v rámci iniciativy LEADER (1. 4. 3.)

Název fiche	Činnosti spolupráce v rámci iniciativy LEADER
Vazba na článek nařízení PRV	44
Vymezení fiche	Projekty musí vykazovat hodnotu přidanou spoluprací, tzn., že výstupy projektu by bez této spolupráce v takové podobě nevznikly. MAS může spolupracovat i s jinými partnerstvími, avšak způsobilé pro podporu budou pouze výdaje realizované MAS, jejíž SCLLD byla schválena z PRV.
Stručný popis fiche	V rámci této fiche se budou realizovat akce a aktivity podporující všechny cíle SCLLD z hlediska propagace, přenosu informací a příkladů dobré praxe a vzdělávání. MAS bude spolupracovat s jinými partnerstvími na národní i mezinárodní úrovni, způsobilé pro podporu budou pouze výdaje realizované MAS, jejíž SCLLD byla schválena z PRV.
Vazba na cíle SCLLD	1.4. Komunita a její soudržnost
1.4 Oblasti podpory	<p>Oblast podpory je vymezena níže uvedenými aktivitami, které jsou v souladu se SCLLD MAS. V rámci projektů budou realizovány akce, zaměřené na témata, která jsou řešena v SCLLD v některé z klíčových oblastí. Jako hmotné a nehmotné investice včetně stavebních úprav budou realizovány pouze následující výdaje:</p> <ul style="list-style-type: none"> • investice týkající se zajištění odbytu místní produkce včetně zavedení značení místních výrobků a služeb • investice související se vzdělávacími aktivitami • investice do informačních a turistických center <p>Za měkké akce lze považovat především pořádání konferencí, festivalů, workshopů, exkurzí, výstav, přenosů příkladů správné praxe, včetně produktů s tím spojených (publikace, brožury, letáky apod.). Investice mohou být realizovány pouze takové, které budou provozovat po celou dobu lhůty vázanosti projektu na účel samy MAS.</p> <p>Způsobilá pro podporu je i předběžná technická podpora projektů spolupráce, kdy MAS musí prokázat, že plánovala provedení konkrétního projektu. Na předběžnou technickou podporu projektů spolupráce může MAS využít maximálně 10 % z alokace přidělené MAS na realizaci projektů spolupráce.</p> <p>Témata projektů spolupráce jsou následující:</p> <ul style="list-style-type: none"> ▪ Projekty spolupráce zaměřené na posílení lokální ekonomiky a využívání místních zdrojů a produktů ▪ Projekty spolupráce zaměřené na rozvoj cestovního ruchu 5.3.4.4. Projekty spolupráce zaměřené na podporu zaměstnanosti a zvyšování kvality lidských zdrojů ▪ Projekty spolupráce zaměřené na ochranu a využití přírodního a kulturního dědictví pro rozvoj regionu ▪ Projekty spolupráce zaměřené na sociální oblast a přenos zkušeností z oblasti sociálních inovací
Definice příjemce dotace	MAS Vyhlídky, z.s. jako žadatel či partner jiných příjemců. Kromě jiných místních akčních skupin (tzn. MAS, jejíž SCLLD nebyla schválena z PRV či zahraniční MAS) může MAS spolupracovat se: - skupinou místních veřejných a soukromých partnerů na venkovském území, která provádí strategii místního rozvoje v rámci EU či mimo ni;

	- skupinou místních veřejných a soukromých partnerů na jiném než venkovském území, která provádí strategii místního rozvoje v rámci EU.	
Výše způsobilých výdajů	Min: Kč 50 000,- Max: Kč 5 000 000,-	
Principy preferenčních kritérií	Stanoveny v příloze č. 3 Pravidel PRV pro opatření 19.3.1.	
Indikátor výstupů		
	Číslo	92 501
	Název	Celkové veřejné výdaje
	Výchozí stav	0
	Hodnota pro mid-term (r. 2018)	0
	Cílový stav	45 472 €

Tabulka 68: PRV, KO ŽP – Činnosti spolupráce v rámci iniciativy LEADER

3.4.4. Programový rámec OP ŽP

Klíčový projekt MAS - realizace výsadby v CHKO na orné a nelesní půdě v extravilánech obcí

Definice klíčového projektu MAS:

Místní akční skupina se rozhodla zařadit do SCLLD klíčový projekt z OP Životní prostředí. Důvodem je určené opatření řídicího orgánu – výsadba na území CHKO na nelesní půdě. Bylo zjištěno, že pro takto determinované aktivity by sice byl dostatek potencionálních žadatelů, ale jak bylo operativně zjištěno, byl by problém s kofinancováním a řádnou administrací projektu. Po konzultacích s pověřenými pracovníky AOPAK bylo doporučeno uvedené projekty i z hlediska udržitelnosti realizovat na územích, kde již byly realizovány komplexní pozemkové úpravy a na plochách určených územním systémem ekologické aktivity. Z těchto důvodů bylo rozhodnuto, že prozatím nebude využita celá alokace určená pro realizaci tohoto programového rámce, ale zvolená výše výdajů bude odpovídat absorpční kapacitě. Z dosavadního setření vyplývá, že uvedené výsadby by se realizovaly na kat. území obce Kokořín, Vysoká, Liběchov a Nebužely. MAS Vyhlídky, z.s. má záměr realizovat projekt za využití odborných kapacit členů zájmové skupiny Životní prostředí navíc se znalostí procesů dotačního cyklu. Alokace klíčového projektu je rozdělena na samotnou výsadbu a následnou péči.

Název fiche	Výsadba na nelesní orné půdě na území CHKO
Vazba na opatření OPŽP	PO 4, specifický cíl 4.3. Posílení přirozené funkce krajiny
Vymezení fiche	

Stručný popis fiche	Výsadba dřevin na ostatní nelesní půdě v souladu a s principy plánu péče CHKO Kokořínsko – Máchův kraj.	
Vazba na cíle SCLLD	4.2. Životní prostředí Opatření 4.1.7. Implementace plánu péče a 4.1.5. Koncepční přístupy k ochraně životního prostředí.	
Oblasti podpory	Vytváření, regenerace či posílení funkčnosti krajinných prvků a struktur liniové a skupinové výsadby dřevin (stromořadí, větrolamy, remízky), založení nebo obnova krajinného prvku. Projekt řeší posílení jak posílení přirozených funkcí krajiny tak biologickou rozmanitost, tak aby byl naplněn cíl předmětu podpory.	
Definice příjemce dotace	V případě klíčového projektu je příjemce dotace žadatelem a realizátorem projektu. Nezbytným předpokladem je spolupráce s vlastníky dotčených nemovitostí a spolupráce s příslušnými orgány AOPAK, resp. správním orgánem správou CHKO Kokořínsko-Máchův kraj.	
Výše způsobilých výdajů	4 000 000,-	
Principy preferenčních kritérií	<ul style="list-style-type: none"> • Prosperita /účelnost, potřebnost, hospodárnost/ • Spolupráce • Partnerství a víceúrovňová správa • Udržitelný rozvoj – vhodnost navrženého řešení, komplexnost a návaznost • Přístupnost • Naplňování hodnoty stanovených indikátorů • Přizpůsobení se změně klimatu • Soulad s programovými dokumenty a plánem péče • Přínos pro posílení přirozených funkcí krajiny 	
Indikátory výstupů		
	Číslo	46 500
	Název	Plocha stanovišť, která jsou podporována s cílem zlepšit jejich stav zachování
	Výchozí stav	0
	cílový stav	2 ha
Indikátor výsledků		
	Číslo	45 415
	Název	Počet lokalit, kde byly posíleny ekosystémové funkce krajiny
	Výchozí stav	0
	Cílový stav	1

Tabulka 69: Klíčový projekt MAS – realizace výsadby v CHKO na orné a nelesní půdě v extravilánech obcí

3.5. Vazby na opatření mimo programové rámce

Vazby opatření ve strategických rámcích na vazby na opatření mimo strategické rámce budou uvedeny v tabulkách podle jednotlivých strategických rámců v pořadí: IROP, OPZ, PRV a OPŽP.

Intenzita vazby je vždy pro příslušná opatření vyjádřena značkou:

0 = žádná integrační vazba

X = slabá integrační vazba

XX = silná integrační vazba

Programový rámec IROP

Opatření, která nejsou součástí programových rámců	Opatření zařazené do programového rámce IROP									
	1 1.1.1.	2 1.1.2.	4 1.1.3.	3 1.1.5.	5 1.2.4.	6 1.4.4.	7 2.1.3.	8 3.1.5.	9 3.1.6.	10 3.2.1.
Opatření 1.1.4. Celoživotní vzdělávání a informovanost	XX	XX	XX	XX	X	XX	X	0	0	X
Opatření 1.2.1. Služby pro seniory	0	0	X	0	XX	XX	X	X	X	XX
Opatření 1.2.3. Rozvoj personálních kapacit pro sociální služby	X	X	X	XX	XX	XX	X	0	0	X
Opatření 1.3.1. Kvalitní podmínky pro činnost lékařů v území MAS	0	0	0	X	XX	X	X	0	0	X
Opatření 1.3.2. Zlepšování dostupnosti lékařské péče v území MAS	0	0	0	X	XX	X	X	0	0	X
Opatření 1.3.3. Opatření k podpoře zdravého způsobu života	X	XX	XX	X	X	XX	X	X	XX	X
Opatření 1.4.1. Materiálně technické podmínky	XX	XX	XX	XX	XX	XX	X	X	X	XX
Opatření 1.4.2. Podpora veřejně prospěšných aktivit místních komunit	XX	XX	XX	XX	XX	XX	X	X	X	XX
Opatření 2.1.2. Rozvoj lids. Zdr. za účelem	X	X	XX	XX	XX	XX	XX	X	X	X

zvyšování či získávání nové kvalif.										
Opatření 2.2.2. Marketing a propagace lokální produkce	0	X	X	XX	X	X	XX	X	0	X
Opatření 2.2.3. Spolupráce a poradenství pro malé a střední podnikatele	X	X	X	XX	XX	X	XX	X	X	X
Opatření 2.2.4. Začínající podnikatelé	X	X	X	XX	X	X	XX	X	0	XX
Opatření 2.3.5. Vývoj a rozvoj alternativ k tradičnímu zemědělství	0	0	X	XX	X	X	XX	0	0	X
Opatření 2.3.6. Poradenství a osvěta	X	X	X	X	X	X	X	X	X	X
Opatření 2.3.7. Rozvoj spolupráce mezi zemědělskými podnikateli navzájem a dalšími organizacemi	X	X	X	XX	X	X	XX	X	X	X
	1 1.1.1.	2 1.1.2.	4 1.1.3	3 1.1.5.	5 1.2.4.	6 1.4.4	7 2.1.3.	8 3.1.5.	9 3.1.6.	10 3.2.1.
Opatření 3.1.1. Dostupnost silniční dopravy	X	X	0	X	X	X	X	XX	XX	XX
Opatření 3.1.2. Obslužnost silniční dopravy	X	X	0	X	X	X	X	XX	XX	XX
Opatření 3.1.3. Železniční doprava	X	X	0	X	X	X	X	XX	XX	XX
Opatření 3.1.4. Vodní doprava	X	X	0	X	X	X	X	XX	XX	XX
Opatření 3.2.2. Protipovodňová opatření a opatření před následky jiných živelních pohrom	0	0	XX	X	X	X	X	X	X	XX
Opatření 3.2.3. Prevence drobné	X	XX	XX	XX	X	X	X	X	X	XX

kriminality, vandalismu a výtržnictví										
Opatření 3.3.1. Výstavba a rekonstrukce stávajícího bytového fondu (včetně opatření k snižování energetické náročnosti)	X	0	0	X	X	X	XX	X	X	XX
Opatření 3.3.2. Příprava pozemků pro výstavbu rodinných domů	X	0	0	X	X	X	XX	X	X	XX
Opatření 3.3.3. Výstavba sociálních bytů (včetně přestavby nebytových prostor na byty)	XX	X	X	X	XX	XX	XX	X	X	XX
Opatření 3.3.4. Přestavba nevyužívaných budov za účelem bydlení	XX	X	X	X	XX	XX	XX	X	X	XX
Opatření 4.1.1. Nakládání s odpady	X	X	XX	XX	X	XX	X	X	X	X
Opatření 4.1.2. Čistota ovzduší	X	X	XX	XX	X	XX	X	X	X	X
Opatření 4.1.3. Čistota a udržení vody v krajině	X	X	XX	XX	X	XX	X	X	X	X
Opatření 4.1.4. Zásobování pitnou vodou	X	X	XX	XX	X	XX	X	X	X	X
Opatření 4.1.5. Zeleň v krajině a v sídlech	X	XX	XX	XX	X	XX	XX	X	X	X
	1 1.1.1.	2 1.1.2.	4 1.1.3.	3 1.1.5.	5 1.2.4.	6 1.4.4.	7 2.1.3.	8 3.1.5.	9 3.1.6.	10 3.2.1.
Opatření 4.1.6. Osvěta, informování a vzdělávání obyvatel v oblasti životního prostředí	X	X	X	X	X	XX	XX	X	X	X
Opatření 4.1.7. Koncepční přístupy k	X	X	X	X	X	X	X	X	X	X

ochraně životního prostředí										
Opatření 4.2.2. Další opatření ve prospěch CHKO	0	X	X	X	0	X	X	X	X	X
Opatření 5.1.1. Obnova nemovitých památek místního významu (mobiliář)	X	X	XX	X	X	XX	X	X	X	X
Opatření 5.1.2. Péče o movité památky	X	X	X	X	X	XX	X	0	X	X
Opatření 5.1.3. Prezentace kulturního a přírodního dědictví	X	X	X	XX	X	XX	X	X	X	X
Opatření 5.1.4. Podpora uchovávání nemovitého kulturního dědictví území MAS, podpora tradic	X	X	X	X	X	XX	X	0	X	X
Opatření 5.2.1. Turistická infrastruktura (cyklotrasy, pěší trasy, naučné stezky, hipotras, mobiliář)	0	X	X	XX	X	X	XX	X	XX	X
Opatření 5.2.2. Kvalita služeb cestovního ruchu (ubytování, stravování, doprovodné služby, informační služby)	X	X	X	XX	X	X	XX	X	XX	X
Opatření 5.2.3. Turistické cíle a produkty – vznik nových a rozvoj stávajících	X	X	X	XX	X	X	XX	X	XX	X
Opatření 5.2.4. Marketing cestovního ruchu	X	X	X	XX	X	X	XX	X	XX	X
Opatření 5.2.5. Organizace cestovního ruchu v území (systém	0	0	X	X	0	X	XX	X	XX	X

destinačního managementu)										
---------------------------	--	--	--	--	--	--	--	--	--	--

Tabulka 70: Programový rámec IROP

Jak vyplývá z graficky naznačených vazeb opatření programového rámce IROP na opatření, která nejsou součástí programových rámců, silnou vazbu na opatření podporovaná ze strategických rámců vykazují:

1. 1. 4. Celoživotní vzdělávání a informovanost – silná vazba na pět opatření od předškolního, základního, středního či neformálního vzdělávání a opatření na podporu rozvoje komunity.

1. 4. 1. Materiálně technické podmínky – opatření na podporu infrastruktury a materiálně-technického vybavení pro činnost NNO silná vazba, zde je patrná silná vazba na opatření podporující všechny typy vzdělávání / předškolního, základního, středního či neformálního/, tak na podporu infrastruktury pro sociální služby a podporu rozvoje komunitních center.

1. 4. 2. Podpora veřejně prospěšných aktivit místních komunit – opatření, které má silnou vazbu na opatření všech typů vzdělání, ale i na opatření na podporu místních komunit, s přesahem na opatření na podporu infrastruktury v oblasti snížení rizik v území.

3.2.3. Prevence drobné kriminality – patrná silná vazba jak na opatření podporující vzdělávací aktivity, ale i opatření podporující soc. oblast a opatření na podporu rozvoje místní komunity.

3.3.3. Výstavba soc. bytů a 3.3.4. Přeměna nevyužívaných budov za účelem bydlení – obě opatření mají nejsilnější vazbu na opatření SR, které podporuje intervenci do soc. oblasti a soc. podnikání.

Programový rámec OPZ

Opatření, která nejsou součástí programových rámců	Opatření zařazené do programového rámce OPZ				
	1 1.2.2.	2 1.2.5.	3 1.4.4.	4 2.1.3.	5 2.1.1.
Opatření 1.1.4. Celoživotní vzdělávání a informovanost	XX	XX	XX	XX	X
Opatření 1.2.1. Služby pro seniory	X	X	XX	XX	XX
Opatření 1.2.3. Rozvoj personálních kapacit pro sociální služby	XX	XX	XX	XX	XX
Opatření 1.3.1. Kvalitní podmínky pro činnost lékařů v území MAS	X	X	X	X	XX
Opatření 1.3.2. Zlepšování dostupnosti lékařské péče v území MAS	X	X	X	X	XX
Opatření 1.3.3. Opatření k podpoře zdravého způsobu života	X	XX	XX	XX	X

Opatření 1.4.1. Materiálně technické podmínky	XX	XX	XX	XX	XX
Opatření 1.4.2. Podpora veřejně prospěšných aktivit místních komunit	XX	XX	XX	XX	XX
Opatření 2.1.2. Rozvoj lidských zdrojů za účelem zvyšování či získávání nové kvalifikace	X	X	XX	XX	XX
Opatření 2.2.2. Marketing a propagace lokální produkce	X	0	X	XX	X
Opatření 2.2.3. Spolupráce a poradenství pro malé a střední podnikatele	X	X	XX	XX	XX
Opatření 2.2.4. Začínající podnikatelé	XX	X	X	XX	XX
Opatření 2.3.5. Vývoj a rozvoj alternativ k tradičnímu zemědělství	0	0	X	XX	XX
Opatření 2.3.6. Poradenství a osvěta	X	X	X	XX	XX
	1 1.2.2.	2 1.2.5.	3 1.4.4.	4 2.1.3.	5 2.1.1
Opatření 2.3.7. Rozvoj spolupráce mezi zemědělskými podnikateli navzájem a dalšími organizacemi	0	0	X	XX	X
Opatření 3.1.1. Dostupnost silniční dopravy	0	X	0	X	X
Opatření 3.1.2. Obslužnost silniční dopravy	X	X	X	X	X
Opatření 3.1.3. Železniční doprava	0	X	X	X	X
Opatření 3.1.4. Vodní doprava	0	X	0	X	X
Opatření 3.2.2. Protipovodňová opatření a opatření před následky jiných živelních pohrom	0	0	X	X	X
Opatření 3.2.3. Prevence drobné kriminality, vandalismu a výtržnictví	X	X	X	X	X
Opatření 3.3.1. Výstavba a rekonstrukce stávajícího bytového fondu (včetně opatření k snižování energetické náročnosti)	X	0	X	X	X
Opatření 3.3.2. Příprava pozemků pro výstavbu rodinných domů	X	0	X	X	X
Opatření 3.3.3. Výstavba sociálních bytů (včetně přestavby nebytových prostor na byty)	XX	X	X	X	X

Opatření 3.3.4. Přestavba nevyužívaných budov za účelem bydlení	XX	X	X	X	X
Opatření 4.1.1. Nakládání s odpady	0	0	X	XX	X
Opatření 4.1.2. Čistota ovzduší	0	0	X	X	X
Opatření 4.1.3. Čistota a udržení vody v krajině	0	0	X	X	X
	1 1.2.2.	2 1.2.5.	3 1.4.4.	4 2.1.3.	5 2.1.1
Opatření 4.1.4. Zásobování pitnou vodou	0	0	X	X	X
Opatření 4.1.5. Zeleň v krajině a v sídlech	X	X	X	X	X
Opatření 4.1.6. Osvěta, informování a vzdělávání obyvatel v oblasti životního prostředí	X	X	X	X	X
Opatření 4.1.7. Koncepční přístupy k ochraně životního prostředí	0	X	X	X	X
Opatření 4.2.2. Další opatření ve prospěch CHKO	0	X	X	X	0
Opatření 5.1.1. Obnova nemovitých památek místního významu (mobiliář)	X	X	X	X	X
Opatření 5.1.2. Péče o movité památky	0	0	X	X	X
Opatření 5.1.3. Prezentace kulturního a přírodního dědictví	0	0	X	XX	X
Opatření 5.1.4. Podpora uchovávání nemovitého kulturního dědictví území MAS, podpora tradic	X	X	X	X	X
Opatření 5.2.1. Turistická infrastruktura (cyklotrasy, pěší trasy, naučné stezky, hipotras, mobiliář)	0	X	X	X	X
Opatření 5.2.2. Kvalita služeb cestovního ruchu (ubytování, stravování, doprovodné služby, informační služby)	0	X	X	XX	X
Opatření 5.2.3. Turistické cíle a produkty – vznik nových a rozvoj stávajících	X	X	X	X	X
Opatření 5.2.4. Marketing cestovního ruchu	0	X	X	XX	X
Opatření 5.2.5. Organizace cestovního ruchu v území	0	0	X	X	0

Tabulka 71: Programový rámec OPZ

Jak vyplývá z graficky naznačených vazeb opatření programového rámce OPZ na opatření, která nejsou součástí programových rámců, silnou vazbu na opatření podporovaná ze strategických rámců vykazuje:

1.2.3. Rozvoj personálních kapacit pro sociální služby – velmi silná vazba na všechna podporovaná opatření z OPZ

1. 4. 1. Materiálně technické podmínky – opatření na podporu infrastruktury a materiálně-technického vybavení pro činnost NNO opět je patrná silná vazba na opatření podporovaná z OPZ

1. 4. 2. Podpora veřejně prospěšných aktivit místních komunit - silná vazba na opatření podporovaná z OPZ

Z přehledu intenzity vazeb jednoznačně vyplývá vzájemný vliv opatření zaměřených na pers. kapacity a vliv NNO a jejích aktivit pro sociální klima.

Opatření, která nejsou součástí programových rámců	Opatření zařazené do programového rámce PRV						
	F1	F2	F3	F4	F5	F6	F7
Opatření 1.1.4. Celoživotní vzdělávání a informovanost	X	X	X	X	X	X	X
Opatření 1.2.1. Služby pro seniory	X	X	X	X	X	X	X
Opatření 1.2.3. Rozvoj personálních kapacit pro sociální služby	X	X	X	X	X	X	X
Opatření 1.3.1. Kvalitní podmínky pro činnost lékařů v území MAS	0	0	0	0	0	0	X
Opatření 1.3.2. Zlepšování dostupnosti lékařské péče v území MAS	0	0	0	0	0	0	X
Opatření 1.3.3. Opatření k podpoře zdravého způsobu života	X	X	X	X	X	X	XX
Opatření 1.4.1. Materiálně technické podmínky	X	X	X	X	X	X	XX
Opatření 1.4.2. Podpora veřejně prospěšných aktivit místních komunit	X	X	X	X	X	X	XX
Opatření 2.1.2. Rozvoj lidských zdrojů za účelem zvyšování či získávání nové kvalifikace	XX	XX	XX	XX	XX	XX	X
Opatření 2.2.2. Marketing a propagace lokální produkce	X	X	X	X	X	X	XX
Opatření 2.2.3. Spolupráce a poradenství pro malé a střední podnikatele	XX	XX	XX	XX	XX	XX	XX
Opatření 2.2.4. Začínající podnikatelé	XX	XX	XX	XX	XX	XX	XX
Opatření 2.3.5. Vývoj a rozvoj alternativ k tradičnímu zemědělství	XX	XX	XX	XX	XX	XX	X
Opatření 2.3.6. Poradenství a osvěta	X	X	X	X	X	X	X
	F1	F2	F3	F4	F5	F6	F7
Opatření 2.3.7. Rozvoj spolupráce mezi zemědělskými podnikateli navzájem a dalšími organizacemi	XX	XX	XX	XX	XX	XX	XX
Opatření 3.1.1. Dostupnost silniční dopravy	0	0	0	X	X	X	X
Opatření 3.1.2. Obslužnost silniční dopravy	0	0	0	X	X	X	X
Opatření 3.1.3. Železniční doprava	0	0	0	0	0	X	X
Opatření 3.1.4. Vodní doprava	0	0	0	0	0	0	0

Opatření 3.2.2. Protipovodňová opatření a opatření před následky jiných živelních pohrom	X	X	X	X	X	X	X
Opatření 3.2.3. Prevence drobné kriminality, vandalismu a výtržnictví	X	X	X	X	X	X	X
Opatření 3.3.1. Výstavba a rekonstrukce stávajícího bytového fondu (včetně opatření k snižování energetické náročnosti)	0	0	0	0	0	X	X
Opatření 3.3.2. Příprava pozemků pro výstavbu rodinných domů	X	X	X	X	X	X	X
Opatření 3.3.3. Výstavba sociálních bytů (včetně přestavby nebytových prostor na byty)	0	0	0	0	0	0	X
Opatření 3.3.4. Přestavba nevyužívaných budov za účelem bydlení	X	X	0	0	0	0	X
Opatření 4.1.1. Nakládání s odpady	X	X	X	X	X	X	X
Opatření 4.1.2. Čistota ovzduší	X	X	X	X	X	X	X
Opatření 4.1.3. Čistota a udržení vody v krajině	X	X	X	X	X	X	X
	F1	F2	F3	F4	F5	F6	F7
Opatření 4.1.4. Zásobování pitnou vodou	X	X	X	X	X	X	X
Opatření 4.1.5. Zeleň v krajině a v sídlech	XX	XX	XX	XX	XX	XX	XX
Opatření 4.1.6. Osvěta, informování a vzdělávání obyvatel v oblasti živ. prostř.	X	X	X	X	X	X	XX
Opatření 4.1.7. Koncepční přístupy k ochraně životního prostředí	X	X	X	X	X	X	X
Opatření 4.2.2. Další opatření ve prospěch CHKO	XX	XX	X	XX	XX	XX	X
Opatření 5.1.1. Obnova nemovitých památek místního významu (mobiliář)	X	X	XX	X	X	XX	X
Opatření 5.1.2. Péče o movité památky	0	0	0	X	0	XX	X
Opatření 5.1.3. Prezentace kulturního a přírodního dědictví	X	X	X	X	X	XX	XX
Opatření 5.1.4. Podpora uchování nemovitého kulturního dědictví území MAS, podpora tradic	X	X	X	X	X	XX	XX
Opatření 5.2.1. Turistická infrastruktura (cyklotrasy, pěší trasy, naučné stezky, hipotras, mobiliář)	X	X	X	XX	X	XX	XX

Opatření 5.2.2. Kvalita služeb cestovního ruchu (ubytování, stravování, doprovodné služby, informační služby)	X	X	X	XX	X	XX	XX
Opatření 5.2.3. Turistické cíle a produkty – vznik nových a rozvoj stávajících	X	X	X	XX	X	XX	XX
Opatření 5.2.4. Marketing cestovního ruchu	X	X	X	X	X	X	XX
Opatření 5.2.5. Organizace cestovního ruchu v území (systém destinačního managementu)	0	0	X	X	0	XX	XX

Tabulka 72: Programový rámec PRV

Jak vyplývá z graficky naznačených vazeb opatření programového rámce OPZ na opatření, která nejsou součástí programových rámců, silnou vazbu na opatření podporovaná ze strategických rámců vykazuje:

2.1.2. Rozvoj lidských zdrojů za účelem zvyšování či získávání nové kvalifikace – kromě Fiche 7 je velmi silná vazba na všechna podporovaná opatření

2.2.3. Spolupráce a poradenství pro malé a střední podnikatele – vykazuje velmi silnou vazbu na všechna podporovaná opatření PRV

2.2.4. Začínající podnikatelé – vykazuje velmi silnou vazbu na všechna podporovaná opatření PRV

2.3.5. Vývoj a rozvoj alternativ k tradičnímu zemědělství - kromě Fiche 7 je velmi silná vazba na všechna podporovaná opatření

2.3.7. Rozvoj spolupráce mezi zemědělskými podnikateli navzájem a dalšími organizacemi - vykazuje velmi silnou vazbu na všechna podporovaná opatření PRV

Z přehledu intenzity vazeb lze dovést přínos vzájemné spolupráce, zvyšování či prohlubování kvalifikace a potřebu dostupných informací

Programový rámec OPŽP

Opatření, která nejsou součástí programových rámců	OPŽP Klíčový projekt 4.1.7., 4.1.5.
Opatření 1.1.4. Celoživotní vzdělávání a informovanost	XX
Opatření 1.2.1. Služby pro seniory	0
Opatření 1.2.3. Rozvoj personálních kapacit pro sociální služby	0
Opatření 1.3.1. Kvalitní podmínky pro činnost lékařů v území MAS	0
Opatření 1.3.2. Zlepšování dostupnosti lékařské péče v území MAS	0

Opatření 1.3.3. Opatření k podpoře zdravého způsobu života	XX
Opatření 1.4.1. Materiálně technické podmínky	X
Opatření 1.4.2. Podpora veřejně prospěšných aktivit místních komunit	X
Opatření 2.1.2. Rozvoj lidských zdrojů za účelem zvyšování či získávání nové kvalifikace	0
Opatření 2.2.2. Marketing a propagace lokální produkce	X
Opatření 2.2.3. Spolupráce a poradenství pro malé a střední podnikatele	0
Opatření 2.2.4. Začínající podnikatelé	0
Opatření 2.3.5. Vývoj a rozvoj alternativ k tradičnímu zemědělství	X
Opatření 2.3.6. Poradenství a osvěta	X
Opatření 2.3.7. Rozvoj spolupráce mezi zemědělskými podnikateli navzájem a dalšími organizacemi	X
Opatření 3.1.1. Dostupnost silniční dopravy	0
Opatření 3.1.2. Obslužnost silniční dopravy	0
Opatření 3.1.3. Železniční doprava	0
Opatření 3.1.4. Vodní doprava	0
Opatření 3.2.2. Protipovodňová opatření a opatření před následky jiných živelních pohrom	XX
Opatření 3.2.3. Prevence drobné kriminality, vandalismu a výtržnictví	0
Opatření 3.3.1. Výstavba a rekonstrukce stávajícího bytového fondu (včetně opatření k snižování energetické náročnosti)	0
Opatření 3.3.2. Příprava pozemků pro výstavbu rodinných domů	0
Opatření 3.3.3. Výstavba sociálních bytů (včetně přestavby nebytových prostor na byty)	0
Opatření 3.3.4. Přestavba nevyužívaných budov za účelem bydlení	0
Opatření 4.1.1. Nakládání s odpady	0
Opatření 4.1.2. Čistota ovzduší	XX
Opatření 4.1.3. Čistota a udržení vody v krajině	XX
Opatření 4.1.4. Zásobování pitnou vodou	X

Opatření 4.1.5. Zeleň v krajině a v sídlech	XX
Opatření 4.1.6. Osvěta, informování a vzdělávání obyvatel v oblasti životního prostředí	XX
Opatření 4.1.7. Koncepční přístupy k ochraně životního prostředí	XX
Opatření 4.2.2. Další opatření ve prospěch CHKO	XX
Opatření 5.1.1. Obnova nemovitých památek místního významu (mobiliář)	0
Opatření 5.1.2. Péče o movité památky	0
Opatření 5.1.3. Prezentace kulturního a přírodního dědictví	X
Opatření 5.1.4. Podpora uchování nemovitých kulturního dědictví území MAS, podpora tradic	0
Opatření 5.2.1. Turistická infrastruktura (cyklotrasy, pěší trasy, naučné stezky, hipotras, mobiliář)	X
Opatření 5.2.2. Kvalita služeb cestovního ruchu (ubytování, stravování, doprovodné služby, informační služby)	X
Opatření 5.2.3. Turistické cíle a produkty – vznik nových a rozvoj stávajících	X
Opatření 5.2.4. Marketing cestovního ruchu	0
Opatření 5.2.5. Organizace cestovního ruchu v území	0

Tabulka 73: Programový rámec OPŽP

Jak vyplývá z graficky naznačených vazeb opatření programového rámce OPŽP na opatření, která nejsou součástí programových rámců, silnou vazbu na opatření podporovaná ze strategických rámců vykazuje:

1.1.4. Celoživotní vzdělávání a informovanost

1.3.3. Opatření k podpoře zdravého způsobu života

3.2.2. Protipovodňová opatření a opatření před následky jiných živelních pohrom

4.1.2. Čistota ovzduší

4.1.3. Čistota a udržení vody v krajině

4.1.6. Osvěta, informování a vzdělávání obyvatel v oblasti životního prostředí

4.1.7. Koncepční přístupy k ochraně životního prostředí

4.2.2. Další opatření ve prospěch CHKO

Z uvedeného vyplývá vzájemný vliv na opatření, která podporují jednak zdravý způsob života, ale i ta, která svým zaměřením mají cíl životní prostředí zkvalitnit /udržení vody v krajině, zeleň v krajině a sídlech, čistota ovzduší/. Patrná vazba je na opatření, která zastřešují koncepční přístupy k ochraně a péči o životní prostředí, osvětu a informovanost

3. 6 Popis integrovaného přístupu napříč programovými rámci

Opátnění programov ch rámců	1.1.1.IRO P 01	1.1.2.IRO P 02	1.1.3.IRO P 04	1.1.5.IRO P 03	1.2.4.IRO P 05	1.4.4.IRO P 06	2.1.3.IRO P 07	3.1.5.IRO P 08	3.1.6.IRO P 09	3.2.1.IRO P 10	1.2.2. OPZ 01	1.2.5. OPZ 02	1.4.4. OPZ 03	2.1.1. OPZ 05	2.1.3. OPZ 04	1.4.3. PRV F7	2.2.1 PRV F1	2.3.1. PRV F2	2.3.2. PRV F3	2.3.3. PRV F4	2.3.4. PRV F5	5.2.6. PRV F6	4.2.1. OPŽ 01
1.1.1. IROP 01		XX	X	X	X	X	0	X	X	0	X	XX	X	XX	0	X	0	0	0	0	0	X	0
1.1.2. IROP 02	XX		XX	X	X	X	0	X	X	0	X	XX	X	X	0	X	0	0	0	0	0	X	0
1.1.3. IROP 04	X	XX		XX	X	XX	0	X	X	XX	X	XX	XX	X	0	X	0	0	0	0	0	X	X
1.1.5. IROP 03	X	XX	XX		X	XX	0	X	X	X	X	0	X	0	0	X	X	X	X	X	0	X	X
1.2.4. IROP 05	X	X	X	X		XX	XX	X	X	0	XX	X	X	X	XX	X	0	0	0	0	0	0	0
1.4.4. IROP 06	X	X	XX	XX	XX		XX	X	X	X	X	X	XX	X	X	0	0	0	0	0	0	X	X
2.1.3. IROP 07	0	0	0	0	XX	XX		X	X	0	X	0	X	XX	XX	X	0	0	0	X	X	X	X
3.1.5. IROP 08	X	X	X	X	X	X	X		XX	X	X	X	X	X	X	0	0	0	0	0	0	0	0
3.1.6. IROP 09	X	X	X	X	X	X	X	XX		X	X	X	X	X	X	0	0	0	0	0	0	0	0
3.2.1. IROP 10	0	0	XX	X	0	X	0	X	X		0	0	0	0	0	X	0	0	0	X	0	0	0
1.2.2. OPZ 01	X	X	X	X	XX	X	X	X	X	0		XX	XX	X	X	X	0	0	0	0	0	0	0
1.2.5. OPZ 02	XX	XX	XX	0	X	X	0	X	X	0	XX		XX	XX	X	X	0	0	0	0	0	0	0
1.4.4. OPZ 03	X	X	XX	X	X	XX	X	X	X	0	XX	XX		X	X	X	0	0	0	0	0	0	X

2.1.1. OPZ 05	XX	X	X	0	X	X	XX	X	X	0	X	XX	X		XX	X	X	X	X	X	0	0	0	
2.1.3. OPZ 04	0	0	0	0	XX	X	XX	X	X	0	X	X	X	XX		X	0	0	0	0	0	0	X	X
1.4.3. PRV F 7	X	X	X	X	X	X	X	X	X	X	X	X	X	X	X		X	X	X	X	X	X	X	X
2.2.1. PRV F1	0	0	0	X	0	0	0	0	0	0	0	0	0	X	0	X		X	X	X	XX	X	X	
2.3.1. PRV F2	0	0	0	X	0	0	0	0	0	0	0	0	0	X	0	X	X		XX	X	X	X	0	
2.3.2. PRV F3	0	0	0	X	0	0	0	0	0	0	0	0	0	X	0	X	X	XX		X	XX	XX	X	
2.3.3. PRV F4	0	0	0	X	0	0	X	0	0	X	0	0	0	X	0	X	X	X	X		XX	XX	X	
2.3.4. PRV F5	0	0	0	0	0	0	X	0	0	0	0	0	0	0	0	X	XX	X	XX	XX		XX	X	
5.2.6. PRV F6	X	X	X	X	0	X	X	0	0	0	0	0	0	0	X	X	X	X	XX	XX	XX		XX	
4.2.1. OPŽ 01	0	0	X	X	0	X	X	0	0	0	0	0	X	0	X	X	X	0	X	X	X	XX		

Tabulka 74: Popis integrovaného přístupu napříč programovými rámci

Vysvětlivky: Intenzita vazby je vždy pro příslušná opatření vyjádřena značkou:

0 = žádná integrační vazba

X = slabá integrační vazba

XX = silná integrační vazba

XX = integrovaný projekt

Provázanost napříč opatřeními ze strategických rámců odráží vzájemnou korelaci a intenzitu vazby. Jak je z graficky znázorněné provázanosti patrné, panují vždy v rámci „sobě blízkých“ opatření vazby nejintenzivnější. Červenou barvou jsou vyznačena opatření /tzv. integrované projekty/, která nejen že tvoří intenzivní vazbu, ale mají vzájemnou příčinnou souvislost. Uvedená opatření lze charakterizovat komplexností řešení zjištěné potřeby. Níže jsou uvedeny SC s popisem kombinace strategických rámců.

- SC 1.2. Sociální služby a sociální práce / Opatření 1.2.4. zařazené do strategického rámce IROP na Podporu zázemí pro soc. služby a opatření 1.2.2. zařazené do strategického rámce OPZ Podpora vybraných sociálních služeb v souladu se zákonem 108/2006Sb./
- SC 1.4. Komunita a její soudržnost je naplňováno patřením 1.4.4. podporovaných a opatřením 1.4.4. jak ze strategického rámce IROP, tak Strategického rámce Zaměstnanost na podporu rozvoje komunitních center.
- SC 2.1. Zaměstnanost v rámci tohoto strategického cíle je kombinováno opatření na podporu rozvoje sociálního podnikání opatření 2.1.3. ze strategického rámce IROP a strategického rámce Zaměstnanost.

3.7 Vazba na horizontální témata

Nebudou podporovány projekty, které by negativně ovlivňovaly jednotlivá horizontální témata. Žadatelé v rámci programových rámců budou povinni při realizaci svých projektů zajistit přinejmenším neutrální vliv na horizontální principy. V souladu s dosavadními zkušenostmi s hodnocením a naplňováním horizontálních témat budou při hodnocení projektů tato témata součástí posuzování přijatelnosti projektu.

K dodržení příspěvku projektu k naplňování horizontálních témat, popsaném v projektové žádosti, bude předkladatel projektu smluvně vázán. V průběhu realizace a udržitelnosti projektu bude naplňování deklarovaného vlivu projektů na horizontální témata monitorováno a vyhodnocováno. Sledování vlivu projektu na horizontální témata bude zohledňováno v rámci analýzy rizik, při kontrolách projektů na místě, při kontrolách monitorovacích zpráv a žádostí o platbu a při posuzování změn v projektu.

3.7.1 Udržitelný rozvoj

Na oblast udržitelného rozvoje jsou v programovém rámci IROP, OPZ i PRV zaměřena v podstatě všechna opatření, protože jedním ze zásadních horizontálních principů, které si MAS vytkla do programu je princip trojího zisku (více viz kapitola 3.1.2.), který ve své podstatě obsahuje všechny atributy udržitelného rozvoje. Posuzování toho, jestli projekt naplňuje principy udržitelného rozvoje a nakolik tyto principy naplňuje, bude předmětem preferenčních kritérií pro výběr projektů. Projekt, u něž bude v rámci hodnocení identifikován negativní dopad na udržitelný rozvoj, nebude moci být podpořen z prostředků.

Každý žadatel tak bude veden k tomu, aby svůj projekt provázal s principy trvale udržitelného rozvoje a aby deklaroval, že tyto principy bude plnit jak v rámci realizace, tak i udržitelnosti projektu. Z pohledu zaměření jednotlivých opatření lze přímou vazbu na trvale udržitelný rozvoj najít v rámci programového rámce IROP, v opatření č. 5 a dále pak ve všech opatřeních z programového rámce PRV

3.7.2 Rovné příležitosti a zákaz diskriminace

Aktivity, přímo zaměřené na rozvoj rovných příležitostí, zahrnují v programovém rámci IROP sociální a vzdělávací infrastrukturu. Nejvíce se tohoto principu dotýká specifický cíl IROP 2.1 (bezbariérovost infrastruktury pro sociální integraci), specifický cíl IROP 2.2 (sociální podnikání), specifický cíl IROP 2.4 (bezbariérovost pro zdravotně postižené a žáky se specifickými vzdělávacími potřebami) a specifický cíl IROP 3.1 (bezbariérovost pro návštěvníky kulturních památek).

MAS v rámci implementace SCLLD zajistí žadatelům rovné podmínky pro získání podpory, bez ohledu na pohlaví, rasový či etnický původ, náboženství či světový názor, zdravotní postižení, věk nebo sexuální orientaci. MAS zajistí, že nebudou podporovány projekty, které by negativně ovlivňovaly rovné příležitosti.

Zohlednění rovných příležitostí bude hrát významnou roli i v procesech monitorování, evaluace a při realizaci principu partnerství na programové úrovni.

Zákaz diskriminace v souladu s českým i evropským právem a podpora rovných příležitostí budou respektovány a podporovány ve všech opatřeních programového rámce OPZ. Specificky je problematika podpory rovných příležitostí a nediskriminace v PR OPZ řešena zejména v opatřeních, které patří do tematické oblasti Sociální služby a sociální začleňování. Významný příspěvek k rovným příležitostem a nediskriminaci lze rovněž předpokládat také v tematické oblasti Zaměstnanost, která se zaměřuje mj. na zvýšení participace mladých a starších osob, rodičů s dětmi, osob s nízkou kvalitací a osob se zdravotním postižením na trhu práce.

V rámci implementace SCLLD bude významné zejména zajištění, aby realizátoři projektů v rámci podpory rovného přístupu náležitě zohledňovali specifické potřeby jednotlivých cílových skupin a využívali např. doprovodná opatření k odstranění možných bariér účasti v projektech pro cílové skupiny. Téma rovných příležitostí a nediskriminace bude proto zakomponováno do kritérií pro výběr projektů. Bude usilováno o to, aby podpořené projekty přispívaly k naplňování principu rovných příležitostí a nediskriminace všude, kde je to relevantní. Projekt, u něž bude v rámci hodnocení identifikován negativní dopad na rovné příležitosti a nediskriminaci, nebude moci být podpořen z prostředků OPZ.

3.7.3 Rovnost mezi muži a ženami

V programovém rámci IROP převažují aktivity, které nejsou přímo zaměřené na oblast rovnosti žen a mužů. V omezeném rozsahu existují aktivity, s přímou vazbou na tuto problematiku, zejména vybraná vzdělávací či sociální infrastruktura. MAS nicméně v rámci implementace tohoto programového rámce zajistí, aby informace o rovnosti žen a mužů byly sledovány při zohlednění jejich specifického zaměření u všech projektů. Konkrétní zaměření na tuto oblast bude specifikováno v dokumentaci k výzvám.

Problematika podpory rovných příležitostí žen a mužů je v programovém rámci OPZ primárně řešena ve všech opatřeních patřící do tematické oblasti Zaměstnanost a Prorodinná opatření.

Při programování, řízení, monitorování a evaluacích bude brán zřetel na příspěvek podporovaných intervencí k rovnosti žen a mužů. Kromě výše uvedených tematických oblastí, je nutné, aby princip rovnosti žen a mužů byl respektován a podporován rovněž v dalších opatřeních i z jiných programových rámců. Významné je zejména zajištění, aby realizátoři projektů v rámci podpory rovnosti žen a mužů náležitě zohledňovali specifické potřeby jednotlivých cílových skupin a využívali např. doprovodná opatření k odstranění možných bariér, které ženám brání v účasti v projektech (péče o děti a další členy rodiny, dopravní dostupnost apod.). Téma rovných příležitostí žen a mužů bude proto zakomponováno do kritérií pro výběr projektů. Bude usilováno o to, aby podpořené projekty přispívaly k naplňování principu rovnosti žen a mužů všude, kde je to relevantní. Projekt, u něž bude v

rámcí hodnocení identifikován negativní dopad na rovné příležitosti žen a mužů, nebude moci být podpořen z prostředků IROP, OPZ či PRV.

4 IMPLEMENTAČNÍ ČÁST

4.1. Popis implementačního procesu na úrovni MAS a typy projektů a postupů implementace

Implementační proces na úrovni místní akční skupiny je komplexním systémem, který je složen z řady vzájemně provázaných aktivit, které jsou navrženy a prováděny dle předem stanovených pravidel a postupů. Tyto realizační a administrativní postupy budou podrobně rozpracovány v Prováděcím manuálu SCLLD a Programových rámců (dále jen Prováděcí manuál). Prováděcí manuál bude respektovat minimálně následující dokumenty a bude s nimi v souladu:

- Dohoda o partnerství pro programové období 2014 - 2020
- Metodika pro standardizaci místních akčních skupin v programovém období 2014 – 2020, schválené usnesením vlády ČR ze dne 21. 5. 2014 č. 368
- Metodický pokyn pro využití integrovaných nástrojů v programovém období 2014 – 2020
- Programové dokumenty jednotlivých operačních programů, v rámci kterých budou připravovány Programové rámce
- Obecně platné zákony ČR s vazbou na povahu
- Stanovy a další dokumenty, Směrnice o střetu zájmů upravující jednání **MAS Vyhídky, z.s.**

ORGANIZAČNÍ STRUKTURA PRO IMPLEMENTACI SCLLD

POPIS ŘÍDÍCÍ A REALIZAČNÍ STRUKTURY MAS

Výkonná rada

MAS Vyhlídky, z.s. má 9 členů a je volena na dobu 3 let. Je tvořena předsedou a dalšími členy. Schází se dle potřeby, nejméně však 1x za tři měsíce. Do působnosti rady patří jednat a rozhodovat ve všech věcech MAS a schvaluje výběr projektů.

Předseda

Předseda je statutárním zástupcem MAS a jedná jejím jménem, řídí práci rady a svolává její jednání. Za svou činnost je předseda odpovědný valné hromadě. Předseda může delegovat pravomoc ke konkrétním jednáním na kteréhokoli člena rady, vedoucího pracovníka pro komunitně vedený místní rozvoj a manažera. Předseda úzce spolupracuje s vedoucím pracovníkem pro komunitně vedený místní rozvoj a manažerem.

Hodnotitelská komise

Hodnotitelská komise má 12 členů a je volena na dobu 1 roku. Provádí hodnocení a bodování předložených projektů podle schválených kritérií a bodovacích tabulek. Sestavuje seznam projektů v pořadí podle bodové hodnoty. Vyznačí projekty navržené ke schválení a zpracuje hodnotící zprávu.

Dozorčí a monitorovací komise

Dozorčí a monitorovací komise rada má 5 členů. Je volena na dobu 3 let. Kontroluje průběh a realizaci projektů a organizačně zajišťuje monitoring. Provádí běžnou revizi hospodaření a předkládá valné hromadě revizní zprávu. Dozorčí a monitorovací komise provádí kontrolu a monitoring projektů u příjemců dotace na projekty, které byly realizovány prostřednictvím MAS Vyhlídky, z.s. Sleduje naplňování cílů a indikátorů v době udržitelnosti projektů. Ex post kontrola proběhne u 20% realizovaných a ukončených projektů. Dozorčí a monitorovací komise rozhoduje nadpoloviční většinou, provádí také vnitřní audit.

Sekretariát/kancelář

Tvoří vedoucí pracovník pro komunitně vedený místní rozvoj, manažer/ka MAS, administrativní pracovník/ce a účetní. Personální obsazení sekretariátu spolu s pracovními náplněmi těchto pracovníků je součástí osobní dokumentace.

Organizačně administrativní úroveň (výkonnou roli) vykonává sekretariát MAS.

Jednotlivé pozice v sekretariátu plní především tyto úkoly:

Vedoucí pracovník pro komunitně vedený místní rozvoj a manažer, plní především tyto úkoly:

- organizaci vyhlášení výzvy a její zveřejnění
- organizaci příjmu žádostí projektů, příloh
- kontrolu oprávněnosti předávající osoby
- administrativní kontrolu, vyhotovení zápisu o administrativní kontrole

- příjem doplněných a opravených žádostí
- sestavení dopisu žadatelům, kteří neprošli hodnocením přijatelnosti
- oznámení termínů konání hodnotících zasedání žadatelům
- organizaci hodnotících zasedání, příprava prostor a technických prostředků
- kontrolu součtů na hodnotících protokolech, vytvoření celkového protokolu s pořadím všech projektů
- vyhodnocení hodnotících zpráv Hodnotitelské komise výkonnou radou schválených a neschválených projektů
- přípravu sdělení žadateli o nedoporučení jeho žádosti ke spolufinancování
- deleguje pravomoci na pracovníky sekretariátu
- organizace a vedení školení Hodnotitelské komise a Dozorčí rady
- organizace a školení pro potencionální žadatele
- vypracování pokynů pro žadatele
- vypracování výzvy k předkládání projektů
- individuální konzultace k připravovaným projektům (ne jejich sestavování)
- zpracování komunikační a propagační strategie MAS
- zpracování, podkladů pro medializaci činnosti MAS (články do novin, fotodokumentace, prezentace)
- komunikace s jinými vybranými MAS, popřípadě se zahraničními – organizační příprava spolupráce
- vyhledávání dalších dotačních zdrojů a informování o těchto možnostech členy MAS

Vedoucí pracovník pro SCLLD je plně zodpovědný a řídí administraci všech operačních programů v gesci MAS.

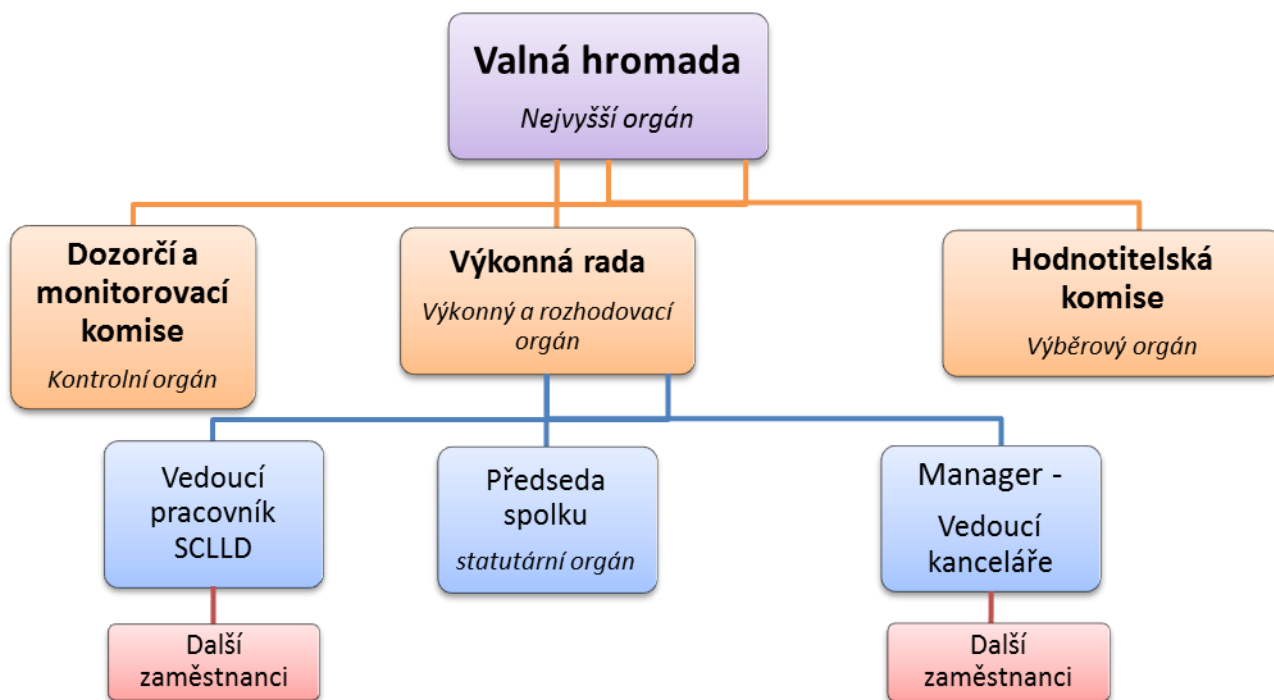
Manažer je plně zodpovědný za provoz sekretariátu a finanční řízení MAS.

Účetní MAS plní především tyto úkoly:

- vedení účetnictví MAS
- sestavování ročních rozpočtů MAS
- daňová přiznání
- hlídání čerpání rozpočtů jednotlivých projektů MAS
- sestavování finančních zpráv dle požadavků manažera MAS a předsedy MAS
- zpracování podkladů pro výroční zprávu MAS
- administrativní kontrola projektů (spolu s vedoucím sekretariátu)

Pracovníci pro administraci OPZ, PRV i IROP - zajišťují příjem a kontrolu projektů v sídle MAS. Podílejí se na příjmu žádostí, kontrole formálních náležitostí, kontrole kritérií přijatelnosti, obstarávají korespondenci mezi MAS a žadateli dle pokynů vedoucího pracovníka pro SCLLD a manažera.

Asistenti napomáhají s administrativou a plní další úkoly uložené vedoucím pracovníkem pro SCLLD a manažerem.



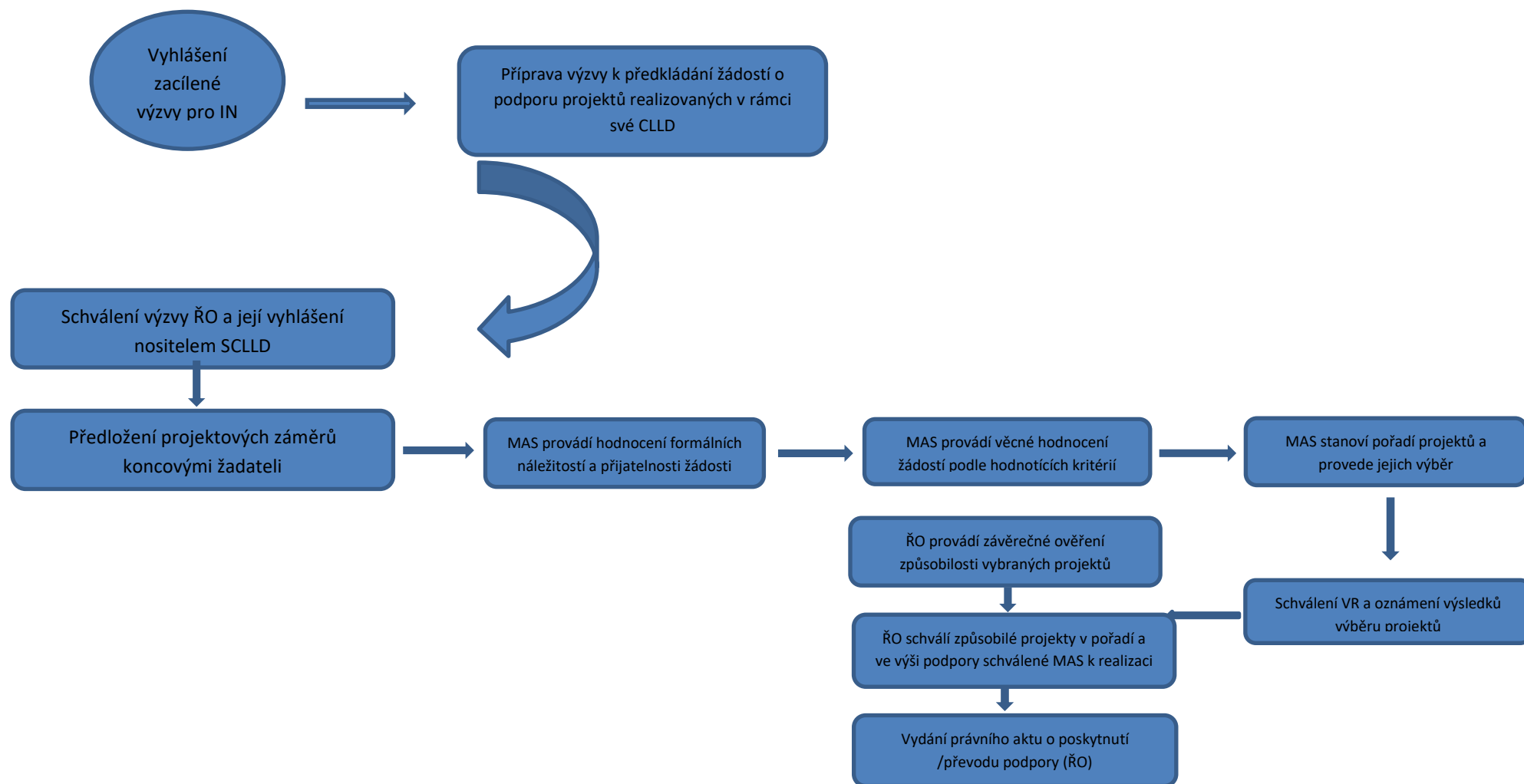
Obrázek 12: Organizační struktura pro implementaci SCLLD

4.2 Popis postupů pro vyhlášení výzev MAS, hodnocení a výběr projektů s uvedením plánované personální kapacity

Níže je uvedeno grafické znázornění zapojení kanceláře, orgánů a postupů při administraci výzev Místní akční skupiny.

Obrázek 13: Postupy pro vyhlášení výzvy MAS a procesy schvalování integrovaných projektů SCLLD

Postupy pro vyhlášení výzvy MAS a procesy schvalování integrovaných projektů SCLLD



Společné rámcové postupy pro všechny dotčené operační programy.

Informace o připravovaných výzvách je součástí animační činnosti MAS v území a zahrnují:

- oznámení na webových stránkách MAS, rozeslané i všem obcím v území MAS
- zveřejnění výzvy a zaměření Opatření v místních obecních zpravodajích
- vydávání vlastního zpravodaje MAS nejméně 2x ročně a jeho distribuce do veřejně navštěvovaných míst. Distribuce bude probíhat i elektronickou formou na adresy, které jsou v databázi MAS
- vydání samostatného propagačního materiálu (e-zpravodaj, leták), který bude upozorňovat na existenci programových rámců a podporovaných Opatření včetně plánované alokace
- informační semináře a individuální konzultace pro potenciální žadatele

4.2.1 Vyhlášení výzev

Řídící orgány (dále jen „ŘO“) nebo jejich zprostředkující subjekty (platební agentury) vyhlásí výzvu na předkládání projektů v rámci SCLLD.

Výkonná rada zadá vedoucímu pracovníku SCLLD sestavení výzvy. Toto zadání bude určovat především výběr Opatření a alokaci finančních prostředků pro jednotlivá Opatření dle finančního plánu SCLLD. Výzva obsahuje také přesný popis způsobu výběru projektů a preferenční kritéria výběru.

Pověřený pracovník zpracuje výzvu, předá ji Výkonné radě k projednání a schválení. Kancelář předá dohodnutým způsobem schválenou výzvu příslušnému ŘO spolu s časovým harmonogramem.

Po schválení ŘO MAS vyhláší prostřednictvím ISKP14+ systému MS2014+. Okamžikem vyhlášení výzvy MAS se rozumí její zveřejnění na internetových stránkách. Výzva je vyhlášena min. 30 dnů do uzávěrky příjmu žádostí.

4.2.2 Příjem žádostí

MAS provádí příjem a kontrolu formálních náležitostí a přijatelnosti předložených žádostí. Kontrolu provádí dva zaměstnanci kanceláře MAS, kteří zkontrolují soulad žádostí s vyhlášenou výzvou. Neúplná žádost není zaevidována a žadatel je vyzván k doplnění, a to nejpozději do data uzávěrky příslušné výzvy. O zjištěných nedostatcích a nezaevidování se vystaví žadateli standardizovaný protokol.

K úplné žádosti je vystaven evidenční list a potvrzení s uvedením data i času příjmu žádosti.

Pro přijaté a zaevidované žádosti vytvoří Kancelář složku projektu, vloží do ní kompletní žádost a potvrzení o zaevidování a postupuje kompletní žádost s projektem k administrativní kontrole a kontrole přijatelnosti.

4.2.3 Administrativní kontrola a kontrola přijatelnosti

V rámci administrativní kontroly se kontroluje zejména správnost údajů v žádosti, způsobilost nákladů, na jejichž podporu je žádáno a platnost povinných a nepovinných příloh, případně také dalších podmínek, byly-li vyhlášeny. Administrativní kontrolu a kontrolu přijatelnosti vykonávají vždy dva pracovníci kanceláře (zásada čtyř očí). Protokol o administrativní kontrole je vložen do složky projektu a projekt postupuje ke kontrole přijatelnosti.

Případné nedostatky zjištěné při administrativní kontrole oznámí sekretariát do 5 pracovních dnů ode dne uzávěrky příslušné výzvy žadateli spolu s výzvou k jejich odstranění. Toto oznámení proběhne způsobem, který umožní prokázání obdržení této výzvy žadatelem, tj. musí být zajištěno potvrzení o převzetí. Nedojde-li k odstranění závad do 10 pracovních dnů ode dne odeslání výzvy, považuje se žádost za neúplnou a bude z evidence vyřazena. Tato skutečnost bude doporučeným dopisem s podpisem předsedy MAS oznámena žadateli.

Pro hodnocení přijatelnosti předkládaného projektu jsou v každém Opatření připravena kritéria a na všechna z nich je třeba odpovědět kladně. Pokud se tak nestane, bude žádost vyřazena z dalšího hodnocení. Hodnocení přijatelnosti musí být dokončeno nejpozději do 15 pracovních dnů od ukončení administrativní kontroly.

Žadatel může podat odvolání proti závěru administrativní kontroly nebo kontroly přijatelnosti. Toto písemné odvolání musí být doručeno Kanceláři MAS do 10 pracovních dnů od data odeslání vyrozumění o výsledku administrativní kontroly a kontroly přijatelnosti. Odvolání vyřizujeme Kontrolní a monitorovací komise.

4.2.4 Výběr projektů

Kompetence jednotlivých orgánů v procesu hodnocení projektů

Hodnotitelská komise:

Kontrola projektů Hodnotitelská komise v jednotlivých výzvách provádí hodnocení kvality (předvýběr) projektů na základě objektivních preferenčních kritérií, tj. stanovuje pořadí projektů podle jejich přínosu k plnění záměrů a cílů SCLLD.

Předseda komise zajistí, aby při hodnocení nedošlo ke konfliktu zájmů a aby každý projekt byl hodnocen nejméně třemi členy komise.

Člen hodnotitelské komise se hodnocení a výběru projektů v dané výzvě neúčastní když: - je sám žadatelem nebo je statutárním zástupcem žadatele, nebo je v pracovně právním či jiném

obdobném poměru ve vztahu k žadateli, nebo je v příbuzenském poměru ve vztahu k žadateli, anebo v případě, kdy hodnotitelská komise shledá, že je důvodný střet zájmů; tzn., pokud je známo, že by člen komise mohl mít na realizaci určitého projektu společenský či osobní zájem.

Hodnotitelé samostatně přidělují žádostem body podle bodovací tabulky platné pro jednotlivá Opatření. Bodování se zapisuje do protokolu, a to včetně odkazů na místo v osnově projektu či na nepovinnou přílohu, kde lze ověřit bodovanou skutečnost. Součástí hodnocení projektů je **Kontrola projektů na místě, tzv. místní šetření**. Na závěrečném jednání Hodnotitelské komise proběhne dohádovací řízení u těch projektů a kritérií, kde mezi hodnotiteli došlo k výrazným odchylkám. Výstupem z tohoto jednání komise je předvýběr projektů – pořadí žádostí podle získaných bodů. V případě shodného počtu bodů u dvou či **na místě** více projektů v rámci jednoho Opatření bude o pořadí rozhodovat čas zaevidování projektu na MAS.

Kancelář připraví harmonogram návštěv hodnocených projektů a zajistí přítomnost žadatelů i účast členů výběrové komise. Během návštěvy žadatele v místě realizace projektu členové výběrové komise porovnávají skutečnosti uvedené v žádosti s reálným stavem. Při bodování mohou zohlednit nové skutečnosti zjištěné na místě (toto v protokolu zdůvodní).

Výkonná rada:

vybírá projekty k uskutečnění a stanovuje výši podpory jednotlivých projektů, a to na základě návrhu Hodnotitelské komise, přičemž nesmí měnit pořadí určené podle bodování a musí respektovat finanční alokaci pro daná Opatření.

Protokol o výběru projektů k podpoře je okamžitě zaslán všem členům MAS. Žadatel i každý člen MAS se může proti výběru projektů odvolat k Dozorčí a monitorovací komisi MAS. O formální oprávněnosti odvolání rozhoduje Dozorčí a monitorovací komise.

Dozorčí a monitorovací komise:

kontroluje metodiku způsobu výběru projektů a její dodržování, vyřizuje odvolání žadatelů proti výběru projektů.

Administrace v průběhu realizace projektů

Administrace v průběhu realizace projektů (včetně proplácení) probíhá podle pravidel pro daný operační program, v případě potřeby doplněnými o vlastní postupy MAS, která nejsou s pravidly v rozporu, a která vycházejí ze zkušeností MAS z předchozích programů LEADER. Práce se složkou projektu se řídí spisovým řádem a posléze (po uložení) archivačním řádem.

V době udržitelnosti projektů budou prováděny ze strany MAS kontroly realizovaných projektů a pro potřeby příjemců dotace budou ze strany MAS poskytovány konzultace, popř. poskytovány vyžádané informace.

Plánovaná personální kapacita

Sekretariát/kancelář

Tvoří vedoucí pracovník pro komunitně vedený místní rozvoj, manažer/ka MAS, administrativní pracovník/ce a účetní. Personální obsazení sekretariátu spolu s pracovními náplněmi těchto pracovníků je součástí osobní dokumentace.

Organizačně administrativní úroveň (výkonnou roli) vykonává sekretariát MAS.

Jednotlivé pozice v sekretariátu plní především tyto úkoly:

Vedoucí pracovník pro komunitně vedený místní rozvoj a manažer, plní především tyto úkoly:

- organizaci vyhlášení výzvy a její zveřejnění
- příjem žádostí, projektů, příloh
- kontrolu oprávněnosti předávající osoby
- předání žádostí na SZIF ke kontrole přijatelnosti
- administrativní kontrolu, vyhotovení zápisu o administrativní kontrole
- příjem doplněných a opravených žádostí
- sestavení dopisu žadatelům, kteří neprošli hodnocením přijatelnosti
- oznámení termínů konání hodnotících zasedání žadatelům
- organizaci hodnotících zasedání, příprava prostor a technických prostředků
- kontrolu součtů na hodnotících protokolech, vytvoření celkového protokolu s pořadím všech projektů
- organizaci zasedání programové komise, přípravu podkladů pro zasedání
- vyhodnocení hodnotících zpráv Hodnotitelské komise a Programové komise MAS a místní akční skupinou schválených a neschválených projektů
- předání výše uvedených zpráv na MZE
- přípravu sdělení žadateli o nedoporučení jeho žádosti ke spolufinancování
- deleguje pravomoci na pracovníky sekretariátu
- organizace a vedení školení Hodnotitelské komise, Programové komise a Dozorčí rady
- organizace a školení pro potencionální žadatele
- vypracování pokynů pro žadatele
- vypracování výzvy k předkládání projektů
- individuální konzultace k připravovaným projektům (ne jejich sestavování)
- zpracování komunikační a propagační strategie MAS
- zpracování, podkladů pro medializaci činnosti MAS (články do novin, fotodokumentace, prezentace)
- komunikace s jinými vybranými MAS, popřípadě se zahraničními – organizační příprava spolupráce
- vyhledávání dalších dotačních zdrojů a informování o těchto možnostech členy MAS

Administrativní pracovnice plní tyto úkoly:

- odeslání oznámení o nutnosti oprav nebo doplnění žádostí
- příjem doplněných a opravených žádostí
- sestavení zamítacích dopisů žadatelům, kteří nesplnili kritéria přijatelnosti

- organizace valné hromady a příprava podkladových materiálů
- organizace hodnotících zasedání, příprava prostor a technických prostředků
- kontrola součtů na hodnotících protokolech, vytvoření celkového protokolu s pořadím všech projektů
- organizace zasedání programového výboru, příprava podkladů pro zasedání
- odeslání sdělení žadateli o nedoporučení jeho žádosti ke spolufinancování
- příjem a evidence monitorovacích zpráv o průběhu realizace projektů
- vedení archivu MAS

Předpokladem pro úspěšnou implementaci není jen kvalitní programová příprava, ale rovněž i příprava lidských zdrojů pro administrativní kapacitu, která bude zajišťovat realizaci programových rámců. Předpokladem je, že současná administrativní kapacita Kanceláře MAS bude rozšířena tak, aby mohly být zajištěny všechny činnosti, které jsou popsány níže. Předpokladem je nárůst o minimálně 3 plné úvazky.

4.3 Popis animačních aktivit a propagace SCLLD

4.3.1 Popis animačních aktivit:

- Animační aktivity a propagace SCLLD spolu úzce souvisí. Jedná se informační kampaň o SCLLD, jednotlivých programových rámců a
- zejména aktuálně Výzev v rámci Strategie.
- Info kampaň zveřejněním na webu, uvědoměním o Výzvách formou mailové korespondence, zveřejnění v místním tisku;
- Uspořádání informačních seminářů – alespoň dva v rámci každé Výzvy
- Uspořádání workshopů – konkrétní edukační akce, věcně zaměřené na technické zvládnutí vypracování projektu
- informační semináře pro potencionální žadatele a pořádání individuálních konzultací projektových záměr
- Dotační monitoring – formou mailové korespondence
- Osobní konzultace v kanceláři MAS
- Účast na zastupitelstvech obcí a schůzích DSO
- Zveřejnění registrovaných projektů pro danou výzvu, informace o splnění formálních náležitostí a kritérií přijatelnosti - bude zasláno mailem konkrétním žadatelům
- Zveřejnění seznamu projektů pro hodnocení - na webu
- Zveřejnění podpořených /vybraných/ a nevybraných projektů na webu
- V kanceláři MAS Evidence projektových listů
- Pořádání tematických kulatých stolů pro potřeby naplňování SCLLD a a rozvíjení projektových záměrů

4.3.2 Marketingová strategie pro komunikaci a propagaci

MAS operativně realizuje danou komunikační strategii, která bude obsahovat postupy komunikace mezi MAS a veřejností na jedné straně a uvnitř MAS na straně druhé. Pro komunikaci proto budou voleny například tyto nástroje:

- oznámení na internetových stránkách MAS spolu s možností diskusního fóra, tj. odpověďmi na položené dotazy
- publikování v místních zpravodajích
- vydávání vlastního zpravodaje MAS (v závislosti na finančních možnostech MAS) a jeho distribuce do veřejně navštěvovaných míst. Distribuce bude probíhat i elektronickou formou na adresy, které jsou v databázi MAS
- vydání samostatného propagačního materiálu (leták, jednoduchá skládačka), který bude upozorňovat na existenci SCLLD
- informační semináře pro potenciální žadatele a pořádání individuálních konzultací projektových záměr
- Prezentační akce v území MAS ve stylu festivalu úspěšných projektů MAS
- Setkání výkonného výboru MAS a konání valných hromad

Pro propagaci SCLLD bude využívat například následujících marketingových nástrojů:

- společná setkávání jak se členy, tak s veřejností, kde bude kontinuálně a opakovaně prezentovat strategii, vždy s aktuálními komentáři k současnému stavu
- umístění případných vydávaných informačních materiálů na obecních úradech obcí v územní působnosti MAS Vyhličky, z.s.
- při akcích organizovaných na podporu rozvoje území budou účastníkům k dispozici informační a propagační materiály
- krátké tiskové zprávy o aktivitách pořádaných místní akční skupinou v souvislosti s naplňováním obsahu strategie
- zajištění odkazu na webové stránky MAS na stránkách participujících obcí

4.3.3 Vzdělávací a informační aktivity v rámci animace

Významnou součástí implementačního procesu však není jen pouhá propagace, ale i intenzivnější působení na cílové skupiny prostřednictvím konkrétně zaměřených vzdělávacích aktivit. Aby bylo vzdělávání realizováno efektivně a účelně, bude vždy na každý rok zpracován Školící plán, v rámci kterého budou naplánovány vzdělávací aktivity zaměřené jedné straně na členy a zaměstnance místní akční skupiny a na straně druhé na potenciální předkladatele projektů a žadatele o finanční podporu.

Vzdělávací semináře budou mít v zásadě tyto formy:

1. Informativní semináře, kde budou účastníci seznámeni s SCLLD a programovými rámci, aktuální výzvou a s pravidly pro předkládání a realizaci projektů. Součástí semináře bude distribuce příručky pro žadatele a diskuse, v rámci které bude odpovídáno na otázky účastníků. Tento typ semináře proběhne vždy cca v první třetině třicetidenní doby od vyhlášení výzvy k její uzávěrce.
2. Workshop – „projektová dílna“, kde budou mít účastníci možnost získat nejen informace, ale rovněž dovednosti při přípravě projektů. Budou seznámeni s metodikou přípravy (a také realizace) projektů a tuto metodiku si budou moci vyzkoušet v praxi. Workshop proběhne vždy v druhé třetině 30 denního období pro podávání projektů
3. Individuální konzultace a bezplatné poradenství ze strany Kanceláře MAS vůči potenciálním žadatelům. Budou vyhlášeny kontakty na osoby, které konzultaci povedou, a potenciální žadatel si domluví individuální termín konzultace. Ta se uskuteční v kanceláři MAS a bude o ní sepsán krátký zápis. Možnost konzultací nebude omezena jen na 30 denní období pro podávání projektů, ale bude nabízena celoročně.
4. Diskusní fórum na internetových stránkách Místní akční skupiny bude vedeno na základě principu otázek a odpovědí. Otázky a odpovědi budou zveřejňovány tak, aby byly k dispozici i jiným zájemcům. Tato forma rovněž nebude vázána pouze na 30 denní období pro podávání projektů, ale bude provozována celoročně.

4.4. Popis spolupráce mezi MAS na národní a mezinárodní úrovni a přeshraniční spolupráce

Místní akční skupina Vyhličky bude stejně tak jako dosud aktivně vstupovat do projektů spolupráce mezi místními akčními skupinami na národní a mezinárodní úrovni a to jak s místními akčními skupinami ze zemí EU tak i se subjekty z třetích zemí. Návrh opatření na rozvoj této spolupráce je uveden v prioritě 1.5.

1.5. Rozvoj odborných kapacit aktérů místního rozvoje	1.5.1. Vzdělávání - místní úroveň	1.5.1.1 Podpora vzdělávacích aktivit aktérů místního rozvoje
	1.5.2. Národní úroveň	1.5.2.1. Podpora transferu know-how a příkladů dobré praxe do území MAS Vyhličky
	1.5.3. Mezinárodní v rámci EU	1.5.3.1. Podpora přípravy a realizace projektů spolupráce se subjekty z EU
	1.5.4. Třetí země	1.5.4.1. Podpora přípravy a realizace projektů pro předávání zkušeností a následných projektů se subjekty z třetích zemí

Tabulka 75: Priorita v oblasti rozvoje odborných kapacit aktérů místního rozvoje (výťah z Priorit v klíčové oblasti č. 1 – Lidé)

4.5. Popis opatření pro administraci hodnocení, monitoring a evaluaci

Nastavení implementace strategie a jejího monitoringu

Implementace Strategie komunitně vedeného místního rozvoje vychází z faktu, že nositelem strategie (CLLD) je **Místní akční skupina Vyhlídky, z.s.**, která je povinna dodržovat a plnit povinnosti vyplývající z Metodiky pro standardizaci místních akčních skupin v programovém období 2014 – 2020, schválené usnesením vlády ČR ze dne 21. 5. 2014 č. 368 (dále též „Metodika standardizace MAS“).

Tyto povinnosti tvoří základní nepřekročitelný rámec, který prostupuje celým procesem implementace CLLD bez ohledu na to na jaká věcná témata strategie řeší a k jakým cílům směřuje.

Povinnosti vyplývající z Metodiky standardizace MAS jsou následující:

- MAS je povinna plnit podmínky vyplývající z Metodiky standardizace MAS a to od vydání „Osvědčení o splnění standardů MAS“ po celé programové období 2014 – 2020.
- Místní akční skupina nesmí přijímat odměny, dary či jinak definované příjmy za poradenství, zpracování či administraci projektů, které jsou následně administrovány příslušnou MAS.
- Místní akční skupina je povinna evidovat finanční a věcné dary v hodnotě nad 1 000 Kč. Veškeré dary mohou být přijímány pouze za konkrétním účelem, který musí být v darovací smlouvě specifikován. Seznam dárců a přijatých darů týkajících se SCLLD zveřejňuje MAS ve výroční zprávě o činnosti a hospodaření MAS.
- Místní akční skupina zveřejňuje zápisy z jednání povinných orgánů.
- Místní akční skupina zveřejňuje aktuální přehled pracovních skupin včetně jejich statutu, seznamu členů, zápisů z jednání nebo zpráv o jejich činnosti a kontaktních osobách.
- Místní akční skupina minimálně jednou za rok informuje veřejnost o plnění SCLLD.
- Konzultace v souvislosti s implementací SCLLD jsou kanceláří místní akční skupiny poskytovány zdarma.
- Při rozhodování o výběru projektů náleží nejméně 50 % hlasů partnerům, kteří nejsou veřejnými orgány.
- Změna územní působnosti místní akční skupiny je možná pouze v rámci střednědobého hodnocení SCLLD.

Jak již bylo zmíněno, výše uvedená pravidla tvoří základní **formální rámec** pro implementaci strategie. Pro nastavení implementačních procesů je však nutné znát i **způsoby**, kterými bude docházet k realizaci strategie. Mezi tyto základní způsoby budou patřit:

- Realizace dílčích individuálních projektů v rámci programových rámců, jejichž nositelem budou místní akční skupinou vybraní příjemci z řad veřejnoprávních nebo soukromých subjektů působících v území MAS.
- Realizace integrovaných a systémových projektů v rámci programových rámců, jejichž nositelem bude místní akční skupina. Zde tedy bude MAS vystupovat v roli příjemce
- Realizace individuálních projektů v rámci jednotlivých operačních programů, jejichž nositelem bude místní akční skupina
- Realizace individuálních projektů v rámci jednotlivých operačních projektů, jejichž nositelem budou příjemci z řad veřejnoprávních nebo soukromých subjektů působících v území MAS. Místní akční skupina se nebude podílet na jejich výběru, nicméně bude dbáno na to, aby projekty těchto příjemců byly v souladu a naplňovaly cíle SCLLD
- Realizace projektů v rámci SCLLD, jejichž nositelem bude MAS nebo jiné veřejnoprávní či soukromé subjekty, které budou financovány z jiných zdrojů, než strukturálních fondů EU
- Realizace projektů spolupráce v rámci SCLLD, jejichž nositelem bude **MAS Vyhličky** společně s jinými MAS v rámci ČR nebo v rámci EU.

V rámci implementačního procesu, tj. procesu, který bude realizován, výše uvedenými způsoby bude místní akční skupina plnit **následující úkoly**:

- prezentování SCLLD Regionální stálé konferenci, včetně jejich aktualizací;
- zvyšování způsobilosti místních aktérů pro vypracovávání a provádění projektů, včetně jejich schopností v oblasti projektového řízení;
- CLLD je veden místní akční skupinou složenou ze subjektů, které zastupují veřejné a soukromé místní socioekonomické zájmy, v nichž na rozhodovací úrovni ani veřejné orgány definované podle vnitrostátních předpisů ani žádná z jednotlivých zájmových skupin nepředstavují více než 49 % hlasovacích práv;
- vypracování nediskriminačního a transparentního výběrového řízení a objektivních kritérií pro výběr projektů, jež brání střetu zájmů a jejich předložení ke schválení řídicímu orgánu příslušného operačního programu, a dále zajištění, aby nejméně 50 % hlasů při rozhodování o výběru projektů měli partneři, kteří nejsou veřejnými orgány; výběr projektů musí probíhat na základě písemného postupu;
- při výběru projektů zajišťování jejich souladu se strategií komunitně vedeného místního rozvoje tím, že stanoví jejich pořadí podle přínosu těchto projektů k plnění záměrů a cílů strategií;
- příprava a zveřejňování výzev k podávání návrhů nebo průběžného postupu pro předkládání projektů, včetně vymezení kritérií výběru;
- přijímání a posuzování žádostí o podporu;

- výběr projektů k realizaci a stanovení výše podpory;
- zajištění administrace SCLLD a projektů vybraných k realizaci prostřednictvím MS2014+;
- sledování plnění strategie komunitně vedeného místního rozvoje;
- sledování podporovaných projektů (evaluace);
- vykonávání zvláštních hodnotících činností souvisejících s touto strategií.

4.5.1. Činnost MAS v průběhu realizace projektů se bude skládat z těchto aktivit:

- a) Kancelář MAS bude poskytovat konzultace pro konečné příjemce, kde s nimi bude řešit případné dotazy a problémy.
- b) Kromě těchto konzultací uspořádá úzce tematicky zaměřené semináře pro příjemce. Logickými tématy jsou pravidla zadávacích a výběrových řízení, pravidla pro účtování dotace, správnost účetních dokladů a podkladů pro účetní doklady, řízení změn a podávání hlášení o změnách a pravidla kontrol včetně práv a povinností kontrolovaného.
- c) Sběr, evidence a kontrola hlášení o změnách projektů.
- d) Sběr a evidence monitorovacích zpráv.
- e) Zpracování plánu kontrol MAS a jeho naplňování. Kromě průběžných kontrol, které vzejdou z analýzy rizik projektu, bude mít MAS povinnost kontrolovat každou žádost o proplacení konečného příjemce včetně jejích příloh. Více viz bod 1.7.
- f) Vedení složek projektů
Pro každý projekt, který bude MAS zaevidován, bude vytvořena „Složka projektu“, do které se budou kromě kompletní žádosti, projektu, povinných a nepovinných příloh budou vkládat všechny dokumenty a korespondence, která se bude vázat k danému projektu. Složky projektů budou uloženy v kanceláři MAS, která je současně označena jako spisovna. Pro jejich uložení bude určena uzamykatelná místnost.
- g) Administrace proplácení projektů

4.5.2. Plánování a provádění kontrol projektů prováděných MAS

MAS si pro potřeby plánování a provádění kontrol zpracuje „Příručku kontrolora“, která bude sloužit jednak jako obecná metodika této činnosti, ale současně jako soubor pokynů pro kontrolní skupinu, která bude kontroly provádět či při nich asistovat. V zásadě lze kontroly projektů rozdělit na a) kontroly naplánované a realizované pouze MAS a na b) kontroly, které bude plánovat a realizovat řídicí či zprostředkující subjekt pro daný operační program a

kontrolní skupina MAS při nich bude pouze asistovat. Tyto kontroly budou probíhat dle kontrolních pravidel těchto subjektů.

Kontroly naplánované a realizované MAS budou organizovány s cílem předcházet možným rizikům při projektové realizační fázi a při projektové fázi následné tedy provozní. Ze zkušeností z předchozích programů LEADER totiž vyplývá, že MAS nesmí ztratit přehled o realizaci podpořených projektů, protože když jej ztratí, nemůže včas reagovat na chyby příjemců, z nichž nejčastější byly například realizace zakázek, účtování, nesprávnost účetních dokladů, překročení limitu pro proplácení v hotovosti atd.

MAS proto bude při vytvoření a provádění systému svých kontrol projektů postupovat takto:

- a) Manažer kontrol spolu s projektovým manažerem vypracují analýzu rizik pro každý projekt, který bude vybrán k podpoře. Analýza rizik bude zpracována dle metodiky uvedené v příručce pro kontrolora. Podstatou této analýzy je odhalit rizika projektu a klasifikovat je dle míry pravděpodobnosti výskytu a dle významu jejich případného dopadu. Z této analýzy by měl vzejít předmět či předměty vlastních kontrol MAS u jednotlivých projektů.
- b) Na základě harmonogramu realizace jednotlivých projektů (dle milníků projektu) a na základě analýzy rizik manažer MAS vyhotoví plán kontrol. Zcela logicky bude platit, že kontroly u rizikovějších projektů budou častější, než u méně rizikovějších. Předpokladem však je, že by jejich četnost neměla být vyšší, než tři za období realizace projektu.
- c) Provedení každé kontroly bude realizováno dle tohoto postupu a zpracování závěrů a případných nápravných opatření.

4.5.3. Zajištění kontroly činnosti jednotlivých pracovníků MAS

Kontrolní činnost jednotlivých pracovníků MAS chápeme jako nezávislé a objektivní kontrolní a konzultační činnosti uvnitř MAS při hodnocení a přezkušování pracovních postupů používaných všemi základními složkami MAS při realizaci SCLLD a Programových rámců, přiměřenosti a účinnosti řízení a kontrolních mechanismů, a kvality provádění svěřených úkolů.

Z tohoto hlediska lze pro tyto činnosti používat termín „vnitřní audit“. Vnitřní audit upozorňuje vedení MAS na nedostatky, které vedou nebo mohou vést ke ztrátám, chybám, poškozením nebo jiným nežádoucím důsledkům.

Vnitřní audit musí také být zdrojem informací pro řešení specifických problémů, jak minimalizovat pravděpodobnost jejich opakování a jak zlepšit kontrolní činnosti.

Provádění vnitřního auditu bude v kompetenci Kontrolního výboru, který je volen valnou hromadou MAS.

Kontrolní komise bude zkoumat a hodnotit dodržování a účinnost těchto metodik a postupů:

- Kontrolních pravidel, která jsou součástí „Příručky kontrolora“
- Pravidel pro monitoring a evaluaci SPL
- Pravidel pro administraci projektů, tj. od okamžiku příjmu žádostí a projektů do okamžiku podání žádosti o proplacení
- Školicího plánu pro členy a zaměstnance MAS
- Archivačního, skartačního a spisového řádu
- Stanov MAS SR, pokud upravují působnosti a činnosti přímo spojené s realizací SCLLD a Programových rámců.

4.5.4. Zajištění kontroly účetnictví MAS

Vzhledem k tomu, že MAS bude žádat spolu s prostředky na podporu individuálních projektů podávaných do jednotlivých fichí také na výdaje spojené s realizací celé SCLLD bude v pravidelných intervalech zpracovávat průběžnou zprávu se žádostí o proplacení způsobilých nákladů vydaných za prošlé období. V rámci této procedury bude příslušným externím subjektem zkontrolována oprávněnost všech výdajů, bude zkontrolováno jejich zaúčtování a v případě, že zde nebudou shledány nedostatky, tak budou vykazované způsobilé náklady proplaceny.

Kromě těchto kontrol, které budou prováděny poskytovatelem dotace, bude vždy nejpozději do 31. ledna následujícího roku provedena kontrola hospodaření MAS. Tuto kontrolu provede Kontrolní výbor. Následně o této kontrole sepíše zápis, který předloží k projednání nejvyšším orgánům MAS. V případě zjištěných nedostatků přijme valná hromada MAS taková opatření, která zajistí včasnou nápravu a neopakování.

Zpráva Kontrolního výboru bude součástí výroční zprávy MAS, která bude vydávána každým rokem nejpozději do 31. března roku následujícího po roku ve výroční zprávě hodnoceném.

4.5.5. Archivace dokumentace

V souladu se zákonem č. 97/1974 Sb., o archivnictví, ve znění pozdějších předpisů zajistí MAS odbornou správu písemných, obrazových, zvukových a jiných záznamů (dále jen „písemnosti“) vzešlých z činnosti MAS. Pro nakládání s písemnostmi si MAS vytvoří spisový řád a archivační a skartační řád.

Spisový řád bude vnitřním předpisem pro výkon spisové služby MAS. Spisový řád stanoví postupy nakládání s písemnostmi, organizaci a působnost spisové služby. Spisový řád řeší především nakládání s písemnostmi, se kterými se aktivně pracuje. V okamžiku, kdy práce s některými dokumenty přestává být aktivní (např. složky projektu po konečném proplacení dotace projektu) je dle důležitosti písemnosti rozhodnuto, jestli bude písemnost uložena do archivu či skartována.

Na každé písemnosti musí být proto vyznačen **skartační znak**: „A“ (**archiv**) u písemností trvalé dokumentární hodnoty nebo „S“ (**skartace**) u písemností dokumentárně bezcenných, případně „V“ (**výběr**) u písemností, u kterých nebylo možno v době uložení určit, zda jsou z hlediska dokumentární hodnoty cenné či nikoliv a **skartační lhůta**. Skartační lhůta stanoví dobu, po kterou musí být písemnost uložena v archivu, např. „A 5“ znamená, že písemnost má trvalou dokumentární hodnotu a bude v archivu uložena 5 let.

Skartační a archivní řád MAS upravuje postup při třídění, ukládání a vyřazování písemností skartačním řízením podle právních předpisů a podle příslušných ustanovení tohoto řádu a je závazný pro všechny zaměstnance MAS.

4.5.6. Monitoring

Postupy uvedené v implementační části SCLLD budou monitorovány v MS 2014+, vyhodnocování bude probíhat na úrovni MAS 2x ročně a výsledky budou zohledněny v dalším postupu realizace SCLLD. MAS je povinna předložit Závěrečnou zprávu o plnění strategie a zprávy o mid-term evaluaci s údaji k 31. 12. 2017 v 1Q 2018.

MAS si je vědoma nutnosti provádět monitorování a vyhodnocování plnění strategie a proto bude k naplnění tohoto úkolu využívat postupy spočívající nejprve v monitoringu jednotlivých projektů realizovaných v rámci integrovaného nástroje a z něho pak bude vycházet při monitoringu strategie jako celku. Na základě komplexního monitoringu jak prostřednictvím monitorovacích zpráv od žadatelů, tak na základě monitoringu MAS prováděného prostřednictvím MS2014+ a na základě zjištěných dat z uvedeného systému, bude provedena následná evaluace naplňování strategie, tak jak je dále popsáno.

A) Pod pojmem „monitoring“ chápe MAS řízené a předem plánované sledování toho, jak jsou příjemci naplňovány cíle SCLLD a Programových rámců. Tyto cíle jsou kvantifikovány v tzv. monitorovacích indikátorech a každý žadatel má povinnost si ve svém projektu stanovit takové plnění monitorovacích indikátorů, které je schopen splnit. Tím přispívá k naplňování cílů příslušného programového rámce.

Sledování toho, jestli příjemce svůj závazek ve formě monitorovacích indikátorů je schopen plnit či se od něj odchyluje, je proto velmi důležité a je nedílnou součástí činnosti MAS. Z pohledu monitorovacích indikátorů je třeba rozlišovat indikátory výstupů, indikátory výsledků a indikátory dopadů.

Zatímco naplňování indikátorů výstupů je možné sledovat v průběhu realizace projektu a konečný stav známe v okamžiku ukončení projektu, indikátory výsledků a dopadů mohou být sledovány až po ukončení projektu a jeho přechodu do provozní fáze. Z toho vyplývá, že MAS si stanovuje postupy monitoringu během realizace a postupy po ukončené realizaci projektů.

Nositel Strategie bude sledovat, monitorovat a hodnotit indikátory navázané na specifické cíle Strategie, které jsou navázané na specifické cíle programů a budou sledovány v MS2014+.

a) Postupy monitoringu během realizace

Příjemce bude mít za povinnost podávat po celou dobu realizace projektu pravidelně jednou za předem stanovené období zprávu o postupu prací při realizaci projektu, tzv. Monitorovací zprávu. Zprávy budou zpracovávány na standardizovaném formuláři a budou obsahovat především tyto informace:

- název projektu a jméno příjemce
- období, za které je zpráva podávána
- monitorovací tabulka
- neplánované situace v průběhu realizace projektu
- datum vyplnění a podpis příjemce

Sekretariát MAS, konkrétně manažer kontrol po obdržení zprávy zaeviduje její přijetí, zkontroluje soulad skutečného postupu realizace s plánovaným, vyhodnotí stav plnění monitorovacích indikátorů a v případě, že sledá odlišnosti od plánovaného stavu či vyhodnotí stav projektu jako rizikový, navrhne provedení neplánované kontroly.

Při ukončení projektu sepiše příjemce závěrečnou monitorovací zprávu a předá ji společně se žádostí o proplacení dotace. V případě závěrečné monitorovací zprávy vždy proběhne kontrola na místě. Ta bude součástí závěrečné kontroly před proplacením dotace.

b) Postupy monitoringu po skončené realizaci

Příjemce bude podávat monitorovací zprávy i po ukončení projektu a to po dobu udržitelnosti po skončení vždy na konci každého kalendářního roku. Tyto zprávy budou mít stejný formát jako průběžné. Rozdílem bude pouze tabulka s monitorovacími indikátory, které pro toto období budou stanoveny jinak. V tomto období budou sledovány indikátory výsledků projektu. Tyto indikátory budou rovněž vycházet z projektu, který příjemce předkládal.

Pro monitorování a vyhodnocení integrované strategie bude sloužit jako základní zdroj následující zpráva o plnění integrované strategie, která bude předkládána 2x ročně, a to vždy do 15. 1. (s použitím dat k 31. 12.), resp. 15. 7. vždy s použitím údajů k 30. 6.

Zpráva o plnění integrované strategie:			
<i>Datová oblast</i>	<i>Datová položka</i>	<i>Plnění</i>	<i>Poznámka</i>
Identifikace	číslo	číslo	
Sledované období	začátek	výběr z kalendáře	
	konec	výběr z kalendáře	
Stav	stav	text	
Finanční plán	Plánovaný objem způsobilých výdajů dle let, investičních priorit/aktivit a dle zdroje financování	číslo	
Popis realizace IN	Popis realizace integrovaného nástroje	text	
	Název indikátoru	výběr z číselníku	

Indikátory	Kód indikátoru	výběr z číselníku	
	Měrná jednotka	výběr z číselníku	
	Výchozí hodnota	číslo	
	Cílová hodnota	číslo	
	Dosažená hodnota	číslo	
Přílohy	elektronická příloha		

Tabulka 76: Zpráva o plnění integrované strategie

Nositel Strategie má též povinnost zpracovat a předložit Závěrečnou zprávu o plnění Strategie.

B) Postup evaluace

Pod pojmem „evaluace“ strategie se rozumí hodnocení plnění indikátorů dopadů, které nebude sledovat již příjemce, ale MAS prostřednictvím externí nebo nezávislé odborné firmy, (či firem), které budou zpracovávat hodnotící studie a analýzy dopadů SCLLD na území MAS. Bude vycházet jak z pohledu externí dodavatelské firmy seznámené s fakty a podklady nutnými k evaluaci, tak z auto-evaluace vzešlé ze samotné místní akční skupiny. Evaluaci se rozumí jako mid-term evaluace realizace integrovaného nástroje

4.5.7. Měřitelné indikátory vycházející z SCLLD

Ke způsobu ověřování monitorovacích kritérií (indikátorů) je třeba přistupovat dle toho, jestli se jedná o indikátory výstupu, výsledku nebo dopadu. Současně je nutné volit způsoby ověřování i podle toho, jaké povahy bude ten který indikátor.

a) Indikátory výstupu

Vzhledem k tomu, že v převážné většině půjde o projekty investiční, jsou indikátory výstupu nejčastěji představovány počtem realizovaných investičních akcí, počtem m³ obestavěného prostoru, který byl rekonstruován, m² rekonstruované plochy, počtem rekonstruovaných budov, počtem a počtem vysazených dřevin apod. Tyto indikátory jsou snadno změřitelné v okamžiku ukončení projektu. Ověřování proběhne na místě realizace projektu pomocí místního šetření a zprávou o skutečném provedení stavby. V případě indikátorů výstupu, kterým jsou například počet účastníků vzdělávacího programu, bude ověřování probíhat na základě průkazné evidence, kterou bude mít za povinnost vést příjemce. Tyto indikátory budou také lépe sledovatelné již v průběhu realizace projektu a ne pouze při jeho zakončení.

b) Indikátory výsledků

Ověřování indikátorů výsledků bude probíhat v závislosti na tom, o jaké indikátory se bude jednat. Obecně se však dá říci, že ověřování bude probíhat prostřednictvím monitorovacích zpráv odevzdávaných příjemcem po realizaci projektu.

5. Seznam příloh

Finanční plán a indikátory pro programové rámce

Mapa území a seznam obcí

Popis postupu zapojení komunity do vypracování strategie

Analýza rizik

Čestné prohlášení

Harmonogram předpokládaných výzev OPZ

Seznam grafů

Graf 1: Vývoj počtu obyvatel na území MAS v letech 2005 – 2014.....	18
Graf 2: Počet bydlících obyvatel v rámci MAS.....	18
Graf 3: Věková struktura obyvatel v MAS k r. 2014	19
Graf 4: Průměrný věk	19
Graf 5: Přistěhovalí celkem v MAS k r. 2014	20
Graf 6: Přírůstek/úbytek celkem v rámci MAS k r. 2014	20
Graf 7: Saldo migrace k r. 2014	20
Graf 8: Přírozený přírůstek celkem.....	21
Graf 9: Vývoj nezaměstnanosti	21
Graf 10: Suma celkem pro všechny obce MAS – uchazeči o zaměstnání.....	23
Graf 11: Struktura celkové hospodářské činnosti obcí MAS dle právní formy, stav k 31. 12. 2014.....	27
Graf 12: Struktura celkové výměry pozemků obcí MAS.....	30
Graf 13: Celková výměra pozemků v ha, stav 31. 12. 2014.....	31
Graf 14: Celková výměra – vývoj.....	31
Graf 15: Lesní půda v obcích	32
Graf 16: Vývoj lesní půdy - suma pro všechny obce MAS	32
Graf 17: Vodní plochy v obcích.....	32
Graf 18: Vývoj vodních ploch - suma pro všechny obce MAS	33
Graf 19: Zahrady na území MAS – vývoj.....	33
Graf 20: Trvalé travní porosty – vývoj	33
Graf 21: Zastavěné plochy – vývoj – stav k 31. 12. 2014.....	34
Graf 22: Zemědělství podnikatelé, stav k 31. 12. 2014.....	35
Graf 23: Zemědělská půda - suma pro všechny obce.....	36
Graf 24: Orná půda.....	36
Graf 25: Vývoj orné půdy - Suma celkem pro všechny obce MAS	36
Graf 26: Vinice – vývoj.....	37
Graf 27: Struktura celkové hospodářské činnosti MAS dle převažující činnosti	39
Graf 28: Velkoobchod, maloobchod – obce.....	40
Graf 29: Velkoobchod, maloobchod – podíl.....	40
Graf 30: Stavebnictví, Zdroj: data ČSÚ, vlastní zpracování.....	41
Graf 31: Průmysl celkem	41
Graf 32: Struktura kulturních zařízení v rámci MAS	43
Graf 33: Knihovny v obcích MAS	43
Graf 34: Sakrální stavby.....	44
Graf 35: Struktura sportovních zařízení v rámci MAS	44
Graf 36: Tělocvičny (vč. školních)	45
Graf 37: Obecní infrastruktura	51
Graf 38: Hřbitovy	51
Graf 39: Samostatná ordinace praktického lékaře pro dospělé.....	55
Graf 40: Detašované pracoviště samostatné ordinace praktického lékaře pro dospělé	55
Graf 41: Struktura zdravotnických zařízení v rámci MAS	56
Graf 42: Struktura sociálních zařízení v rámci celé MAS	61
Graf 43: Zdravotní a sociální péče, Zdroj: Strategie pro sociální začleňování Lokálního partnerství Mělnicko 2012-2014	67

Graf 44: Struktura školství v rámci celé MAS	69
Graf 45: Mateřské školy – počet	70
Graf 46: Základní školy - nižší stupeň	70
Graf 47: Základní školy - vyšší stupeň.....	70
Graf 48: Počty SŠ celkem v rámci MAS.....	71

Seznam tabulek

Tabulka 1: Počet dobrovolných svazků obcí.....	10
Tabulka 2: Základní informace o obcích.....	13
Tabulka 3: Počty obyvatel v obcích na území MAS.....	18
Tabulka 4: Nezaměstnanost dle obcí.....	23
Tabulka 5: Počet uchazečů o zaměstnání dle obcí.....	24
Tabulka 6: Počet uchazečů - absolventi.....	26
Tabulka 7: Přehled nezaměstnaných.....	26
Tabulka 8: Právní forma podnikatelských subjektů podle Registru ekonomických subjektů.....	28
Tabulka 9: Obyvatelé dojíždějící za prací do okolních měst.....	29
Tabulka 10: Celková výměra dle druhů pozemků v ha.....	31
Tabulka 11: Spolky.....	48
Tabulka 12: Kanalizace, vodovod a plynovod v rámci obecní infrastruktury v jednotlivých obcích.....	50
Tabulka 13: Počet a rozmístění Jednotek požární ochrany.....	52
Tabulka 14: Počty soc. zařízení na území MAS.....	57
Tabulka 15: Sociální služby dle obcí.....	58
Tabulka 16: Sociální služby - sociální poradenství.....	59
Tabulka 17: Sociální služby – senioři a zdravotně postižení.....	60
Tabulka 18: Sociální služby – rodiny, děti a mládež.....	60
Tabulka 19: Sociální služby – osoby v krizi a osoby bez přístřeší.....	60
Tabulka 20: Sociální služby - ostatní.....	61
Tabulka 21: Sociální podnikání.....	61
Tabulka 22: Vybavenost jednotlivých obcí školskými zařízeními.....	72
Tabulka 23: Obce MAS na území CHKO Kokořínsko.....	83
Tabulka 24: Třídící linky na území MAS.....	84
Tabulka 25: Významné a památné přírodní prvky v obcích na území MAS.....	89
Tabulka 26: Seznam cyklostezek.....	91
Tabulka 27: Ubytovací a stravovací kapacity.....	93
Tabulka 28: Územní a strategické plány obcí, Brownfields.....	99
Tabulka 29: SWOT - LIDÉ.....	102
Tabulka 30: SWOT – PRÁCE.....	103
Tabulka 31: SWOT – KULTURNÍ DĚDICTVÍ A CESTOVNÍ RUCH.....	104
Tabulka 32: SWOT – OBEC A VEŘEJNÁ SPRÁVA.....	105
Tabulka 33: SWOT – PŘÍRODA A ŽIVOTNÍ PROSTŘEDÍ.....	107
Tabulka 34: Analýza problémů a potřeb – provázanost s nástroji EFIS, KO - lidé.....	111
Tabulka 35: Analýza problémů a potřeb – provázanost s nástroji ESIF, KO - práce.....	115
Tabulka 36: Analýza problémů a potřeb – provázanost s nástroji ESIF, KO - obec.....	118
Tabulka 37: Analýza problémů a potřeb – provázanost s nástroji ESIF, KO – Chráněná krajinná oblast....	120
Tabulka 38: Analýza problémů a potřeb – provázanost s nástroji ESIF, KO – přírodní a kulturní dědictví.....	122
Tabulka 39: Strategické indikátory - LIDÉ.....	129
Tabulka 40: Strategické indikátory - PRÁCE.....	130
Tabulka 41: Strategické indikátory - OBEC.....	131
Tabulka 42: Strategické indikátory – ŽIVOTNÍ PROSTŘEDÍ.....	132
Tabulka 43: Strategické indikátory – KULTURNÍ A PŘÍRODNÍ DĚDICTVÍ.....	134
Tabulka 44: Provázanost strategických cílů SCLLD.....	190

Tabulka 45: SCLLD Inspirace	190
Tabulka 46: Strategický rámec s opatřeními, finančními alokacemi a indikátory	191
Tabulka 47: KO: 1 Lidé – Dostupná a kvalitní předškolní výchova	195
Tabulka 48: KO: 1 Lidé – Kvalitní základní vzdělávání	196
Tabulka 49: KO: 1 Lidé – Kvalitní střední vzdělávání	198
Tabulka 50: Podpora zájmového a neformálního vzdělávání mládeže	199
Tabulka 51: KO: 1 Lidé – Infrastruktura pro kvalitní sociální služby dostupné i v odlehlých obcích	201
Tabulka 52: Podpora rozvoje komunitních center	202
Tabulka 53: KO: PRÁCE Podpora rozvoje sociálního podnikání	204
Tabulka 54: KO: 3 Obec – řešení negativních vlivů dopravy	205
Tabulka 55: Cyklodoprava	207
Tabulka 56: KO: 3 Obec – Ochrana zdraví a majetku obyvatel	209
Tabulka 57: KO: Lidé – Sociální služby	212
Tabulka 58: KO: 1 Lidé – Prorodinná opatření	214
Tabulka 59: Podpora rozvoje komunitních center	218
Tabulka 60: Podpora rozvoje sociálního podnikání	219
Tabulka 61: KO: 2 Práce – Podpora inovativních forem zaměstnávání	222
Tabulka 62: Podpora investic na založení nebo rozvoj nezemědělských činností	225
Tabulka 63: PRV, KO Práce – Modernizace zemědělských podniků	226
Tabulka 64: PRV, KO Práce – Modernizace zemědělských podniků	228
Tabulka 65: PRV, KO Práce – Lesnická infrastruktura	230
Tabulka 66: PRV, KO Práce – Technika a technologie pro lesní hospodářství	231
Tabulka 67: PRV, KO ŽP – Posílení rekreační funkce lesa	233
Tabulka 68: PRV, KO ŽP – Činnosti spolupráce v rámci iniciativy LEADER	235
Tabulka 69: Klíčový projekt MAS – realizace výsadby v CHKO na orné a nelesní půdě v extravilánech obcí	236
Tabulka 70: Programový rámec IROP	241
Tabulka 71: Programový rámec OPZ	243
Tabulka 72: Programový rámec PRV	247
Tabulka 73: Programový rámec OPŽP	249
Tabulka 74: Popis integrovaného přístupu napříč programovými rámci	251
Tabulka 75: Priorita v oblasti rozvoje odborných kapacit aktérů místního rozvoje (výťah z Priorit v klíčové oblasti č. 1 – Lidé)	268
Tabulka 76: Zpráva o plnění integrované strategie	276

Seznam obrázků

Obrázek č. 1: Mapa území.....	5
Obrázek 2: Mapa území s vyznačením technické infrastruktury.....	50
Obrázek 3: Mapa území s vyznačenými zřízenými jednotkami Sboru dobrovolných hasičů III. třídy.....	53
Obrázek 4: Mapa silnic I. a II. třídy (1).....	76
Obrázek 5: Mapa silnic I. a II. třídy (2).....	76
Obrázek 6: Vlakové koridory na území.....	77
Obrázek 7: CHKO Kokořínsko – Máchův kraj - mapa.....	81
Obrázek 8: Mapa obcí se zpracovaným územním a strategickým plánem	100
Obrázek 9: Schéma systému uplatňovaném v rámci SCLLD.....	124
Obrázek 10: Vize.....	185
Obrázek 11: Grafické znázornění vize	192
Obrázek 12: Organizační struktura pro implementaci SCLLD.....	259
Obrázek 13: Postupy pro vyhlášení výzvy MAS a procesy schvalování integrovaných projektů SCLLD ..	261



CHKO Kokořínsko

V Mělníku dne 5. 12. 2016

Anneliese Beníšková – předsedkyně spolku